


PLAN MUNICIPAL DE DESARROLLO SANTA MARÍA COLOTEPEC

UN GOBIERNO DE RESULTADOS

2020-2022



Prof. Carmelo Cruz Mendoza
PRESIDENTE MUNICIPAL





CONTENIDO

I. MENSAJE DEL C. PRESIDENTE MUNICIPAL DE SANTA MARÍA COLOTEPEC.....	5
II. INTEGRANTES DEL AYUNTAMIENTO DEL MUNICIPIO DE SANTA MARIA COLOTEPEC 2020- 2022.....	8
III. FUNDAMENTO LEGAL DE LA PLANEACIÓN.....	10
1.1. Constitución Política de los Estados Unidos Mexicanos.....	10
1.2 Ley de planeación.....	10
1.3 Constitución Política del Estado Libre y Soberano de Oaxaca.....	11
1.4 Ley Estatal de Planeación.....	11
1.5 Ley Orgánica Municipal del Estado de Oaxaca.....	13
1.6 Ley de Planeación, Desarrollo Administrativo y Servicios Públicos Municipales.....	14
1.7 Ley de Responsabilidades de los Servidores Públicos del Estado y Municipios de Oaxaca.....	15
IV. MISIÓN DEL GOBIERNO MUNICIPAL 2020-2022.....	16
V. VISIÓN DEL GOBIERNO MUNICIPAL 2020-2022.....	16
VI. VALORES Y PRINCIPIOS ÉTICOS.....	17
VII. CONTEXTO MUNICIPAL.....	19
1. Delimitación y Estructura Territorial.....	19
2. Medio Físico.....	21
3. Dinámica Sociodemográfica.....	35
VII. EJES RECTORES DEL PLAN MUNICIPAL DE DESARROLLO.....	42
VIII. ALINEACIÓN CON LOS EJES DEL PLAN NACIONAL DE DESARROLLO 2019-2024, EL PLAN ESTATAL DE DESARROLLO 2016 – 2022 Y LOS OBJETIVOS DE DESARROLLO SOSTENIBLE.....	47
EJE 1. COLOTEPEC SEGURO Y EN ORDEN (PAZ).....	51
1.1 DIAGNÓSTICO CAUSAL ESPECÍFICO.....	51
1.1.1 Seguridad pública.....	51
1.1.2 Protección civil.....	54
1.1.3 Conflictividad agraria.....	55
1.1.4 Tenencia de la tierra.....	56
2. PROBLEMÁTICA.....	57



3. OBJETIVOS, ESTRATEGIAS Y LINEAS DE ACCIÓN.....	59
EJE 2. COLOTEPEC UN BUEN GOBIERNO DE RESULTADOS	63
2.1 DIAGNÓSTICO CAUSAL ESPECÍFICO.....	63
2.1.1 Finanzas Municipales.....	63
2.1.2 Transparencia y rendición de cuentas.....	65
2.1.3 Desarrollo institucional y gestión municipal.....	67
2.1.4 Fortalecimiento de la participación ciudadana y la Contraloría Social.	69
2.2 PROBLEMÁTICA.....	70
2.3 OBJETIVOS, ESTRATEGIAS Y LINEAS DE ACCIÓN.....	72
EJE 3. COLOTEPEC CON OPORTUNIDADES DE DESARROLLO Y PROGRESO (PROSPERIDAD).....	76
3.1 DIAGNÓSTICO CAUSAL ESPECÍFICO.....	76
3.1.1. Actividades económicas.....	76
3.1.2 Sectores Económicos.	78
3.1.3 Caminos y carreteras.	86
3.2 PROBLEMÁTICA.....	90
3.3 OBJETIVOS, ESTRATEGIAS Y LINEAS DE ACCIÓN.....	94
EJE 4. COLOTEPEC CON DESARROLLO SUSTENTABLE (PLANETA).....	99
4.1 DIAGNÓSTICO CAUSAL ESPECÍFICO.....	99
4.1.1 Uso racional de los recursos naturales.	99
4.1.2 Residuos sólidos.	101
4.1.3 Parques y Jardines.	102
4.1.4 Desarrollo urbano y ordenamiento territorial.....	103
4.2 PROBLEMÁTICA.....	104
4.3 OBJETIVOS, ESTRATEGIAS Y LINEAS DE ACCIÓN.....	107
EJE 5. COLOTEPEC CON BIENESTAR SOCIAL Y SERVICIOS PÚBLICOS (PERSONAS).....	112
5.1 DIAGNÓSTICO CAUSAL ESPECÍFICO.....	112
5.1.1 Población.....	113
5.1.2 Carencias Sociales.	114
5.1.3 Disponibilidad de bienes en la vivienda	117



5.1.4 Tamaño promedio de los hogares.....	117
5.1.5 Hogares con jefatura femenina	117
5.1.6 Grado promedio de escolaridad.....	117
5.1.7 Total de escuelas.....	118
5.1.9 Salud.....	124
5.1.10 Cultura y deporte.....	126
5.2 PROBLEMÁTICA.....	128
5.3 OBJETIVOS,ESTRATEGIAS Y LINEAS DE ACCIÓN.....	133
VIII. POLÍTICAS TRANSVERSALES.....	141
1. ENFOQUE DE GÉNERO.....	141
2. ASUNTOS INDÍGENAS.....	142
3. DERECHO DE LAS NIÑAS, NIÑOS Y ADOLESCENTES.....	144
4. PROBLEMÁTICA.....	147
5. OBJETIVOS, ESTRATEGIAS Y LINEAS DE ACCIÓN.....	148
IX. PROGRAMACIÓN Y PRESUPUESTACIÓN.....	153
X. METAS E INDICADORES.....	166
XII.ANEXOS.....	183
1. Matriz de consistencia.....	184
2. Evidencias de la elaboración de PMD.....	226
3. Acta de integración del Consejo de Desarrollo Social.....	237
4. Acta de priorización de obras.....	255
5.Acta de aprobación del PMD.....	302





I. MENSAJE DEL C. PRESIDENTE MUNICIPAL DE SANTA MARÍA COLOTEPEC.



Doy gracias a Dios y a ti paisana y paisano colotepequense, por darme nuevamente la oportunidad y la confianza de representarte como Presidente Municipal. En esa motivación reafirmo junto a los integrantes de mi Honorable Cabildo, nuestro compromiso a servirte.

El actual gobierno municipal de Santa María Colotepec 2020-2022, se ha comprometido con el progreso basado en principios y valores fundamentales, como son: dignidad de la persona, solidaridad, transparencia, honestidad, legalidad, igualdad, justicia, respeto, orden y trabajo que impulse el desarrollo social, igualitario, económico y sustentable de las y los colotepequenses; asegurando así, la transformación significativa en su calidad de vida y la de sus familias.

Reafirmamos la apertura de este gobierno hacia la diversidad social, cultural y política; que contribuya a reforzar los canales de comunicación entre el sentir y la necesidad del ciudadano, atendiendo y escuchando las demandas de nuestra gente, a través de audiencias públicas, visitas a las comunidades, así como participando en los acuerdos de las asambleas de cada una de las 70 comunidades;





así como en Asambleas Generales Municipales que concentra a las y los 70 delegados municipales, representantes de cada comunidad y que sirven como autoridades auxiliares para el Ayuntamiento, con los proyectos y soluciones a implementarse.

Por lo tanto, tu servidor, el Profe. Carmelo Cruz Mendoza, con la experiencia que me respalda, consiente que para que una administración municipal dé resultados, es indispensable una planeación estratégica para su gobierno, que trace metas y objetivos en prospectiva que conlleven a fortalecer la capacidad institucional en pro y beneficio del pueblo gobernado; y en coordinación con los integrantes de mi Cabildo, presento el Plan Municipal de Desarrollo 2020-2022; resultado del diagnóstico a partir de la escucha de las opiniones del Pueblo, y de la evaluación de las necesidades y aspiraciones de los jóvenes, las mujeres y hombres; campesinos, obreros, pescadores, prestadores de servicios, transportistas, profesionistas y empresarios, de todo nuestro municipio, que anhelan un lugar digno para vivir, con oportunidades y recursos para participar completamente en la vida económica del municipio y satisfacer sus necesidades básicas humanas, más allá del bienestar material. A través de nuestro quehacer diario demostraremos que con disciplina, orden y esfuerzo es posible lograr un Colotepec digno para vivir.

Con el Plan Municipal de Desarrollo 2020-2022, a partir de sus ejes estructurales, se alcanzará un Santa María Colotepec seguro y en orden; con transparencia en la asignación y el manejo de recursos públicos que contribuyan a generar legitimidad y confianza, que los ciudadanos sientan y vean un Gobierno Municipal de Resultados.

Las demandas y planteamientos de la ciudadanía hacen necesario impulsar el desarrollo económico y social a través del mejoramiento de los servicios públicos, la inversión en la infraestructura, el fomento a una democracia participativa a partir del tequio, como lo mandan nuestros usos y costumbres; y vigilando en todo momento que este desarrollo sea sustentable y sostenible, que nos permita cumplir con la agenda 2030, estableciendo lineamientos para lograr un crecimiento económico que favorezca a un desarrollo integral y distributivo, priorizando nuestra atención en el bienestar social de los grupos más vulnerables como son: la población indígena zapoteca de nuestro municipio, las niñas, niños y jóvenes, mujeres y adultos mayores, así como los sectores primarios agricultores, ganaderos, comerciantes y pescadores.




El tiempo de volver a creer llegó. Por eso, te invito a sumarte como ciudadano a esta Agenda Proactiva de Gobierno, pues con tu ayuda se lograrán sentar más pronto las bases para el futuro que queremos para nuestro pueblo y para nuestros hijos. Con miras al futuro, a un desarrollo local más autónomo y de vanguardia, con un ordenamiento territorial planeado, Colotepec Avanza.

Tu amigo el Profe. Carmelo Cruz Mendoza.

Presidente Municipal Constitucional de Santa María Colotepec.

Por el Orden y el Progreso de Santa María Colotepec, Un Gobierno de Resultados.





**II. INTEGRANTES DEL AYUNTAMIENTO DEL MUNICIPIO DE SANTA MARIA
COLOTEPEC 2020- 2022.**

PROFR. CARMELO CRUZ MENDOZA

PRESIDENTE MUNICIPAL CONSTITUCIONAL

C. HERMELINDO SANTANA SANTIAGO

SINDICO MUNICIPAL

C. JACIEL ESCAMILLA ARRAZOLA

REGIDOR DE HACIENDA

C. ELIO PERALTA JIMÉNEZ

REGIDOR DE OBRAS

C. FLAVIO VALENCIA RUIZ

REGIDOR DE SALUD

C. MANUEL SANTOS GOPAR

REGIDOR DE DESARROLLO AGROPECUARIO





LIC. EVELIO SANTOS CANSECO

REGIDOR DE TURISMO

C. ARACELI JIMENÉZ SALINAS

REGIDORA DE ECOLOGÍA

PROFE. TEOBALDO GARCÍA PACHECO

REGIDOR DE CULTURA Y DEPORTES

PROFA. LUCÍA JIMENEZ

REGIDURÍA DE EDUCACIÓN

C. LEODEGARIO RAMÍREZ SANTIAGO

REGIDURÍA DE TRANSPORTE Y VIALIDAD



III. FUNDAMENTO LEGAL DE LA PLANEACIÓN.

La elaboración del Plan Municipal de Desarrollo 2020-2022 de Santa María Colotepec se encuentra sustentada legalmente en el siguiente marco jurídico.

1.1. Constitución Política de los Estados Unidos Mexicanos.

Artículo 26, apartado A.

Se establecen las bases para la organización del sistema de planeación democrática del desarrollo nacional, la cual deberá desarrollarse mediante los mecanismos de participación que establezca la ley con el objetivo de recoger las aspiraciones y demandas de la sociedad para incorporarlas al plan y los programas de desarrollo, garantizando así la participación de las entidades federativas y de sus municipios en la responsabilidad de definir y alcanzar los objetivos de los programas de gobierno.

Artículo 115.

En este artículo se asienta que, en los términos de las leyes federales y Estatales relativas, se facultad a los municipios para formular, aprobar y administrar la zonificación y planes de desarrollo urbano municipal, que son parte importante de la planeación del desarrollo.

1.2 Ley de planeación.

Artículo 33.

Se establece la facultad que tiene el ejecutivo para convenir y coordinar la participación de los órganos constitucionales autónomos y los gobiernos de las entidades federativas para que estos participen en la planeación nacional del desarrollo. En los casos de coordinación con los gobiernos de las entidades federativas se deberá considerar la participación que corresponda a los municipios y demarcaciones territoriales para que las acciones a realizarse por dichas instancias se planeen de manera conjunta.

Artículo 34, fracciones II y III.

El Ejecutivo Federal podrá convenir con los gobiernos de las entidades federativas los procedimientos de coordinación entre las autoridades de todos los órdenes de gobierno para propiciar la planeación del desarrollo integral de cada entidad



federativa y de los municipios, y su congruencia con la planeación nacional, así como para promover la participación de los diversos sectores de la sociedad en las actividades de planeación así como los lineamientos metodológicos para la realización de las actividades de planeación, en el ámbito de su jurisdicción.

1.3 Constitución Política del Estado Libre y Soberano de Oaxaca.

Artículo 113, fracción IV, inciso a.

En este artículo se asienta la facultad de los municipios en términos de la leyes federales y estatales relativas para formular, aprobar y administrar la zonificación y planes de desarrollo urbano municipal.

1.4 Ley Estatal de Planeación.

Artículo 1, fracción IV.

Esta ley es reglamentaria de los artículos 20 y 137 de la Constitución Política del Estado Libre y Soberano de Oaxaca, en la parte conducente de planeación y evaluación del desempeño del Plan Estatal de Desarrollo, los planes, programas y proyectos que deriven del mismo. Estatuye las bases y el enfoque transversal para la participación activa y responsable de los sectores social y privado, las comunidades y los pueblos indígenas en la planeación estatal para la elaboración y ejecución de los planes y programas que deriven del Plan Estatal de Desarrollo.

Artículo 7.

La Planeación Estatal es una función permanente, de carácter técnico, estandarizada, sistemática y transversal a la Administración Pública Estatal y Municipal, que incorpora las perspectivas indígena, ambiental y de género, así como la gestión integral de riesgo en la identificación de objetivos de política y prioridades de intervención del Gobierno Estatal tendientes a promover el desarrollo, a proporcionar una orientación estratégica al gasto público y a las acciones del Poder Ejecutivo Estatal. A través de la planeación se fijarán objetivos y metas de desempeño estatal de corto, mediano y largo plazo, se programarán recursos, responsabilidades y tiempos de ejecución, se coordinarán acciones, se garantizará la disponibilidad de información desagregada de acuerdo a los requerimientos mínimos establecidos y se evaluarán resultados.



Artículo 14, fracción I, inciso b.

El SIEP está integrado por las siguientes autoridades e instancias: La Coordinación General, como dependencia competente para dirigir la planeación participativa y coordinar la formulación y validación del PED; así como instancia de validación de los planes municipales.

Artículo 15.

Corresponde al Poder Ejecutivo del Estado conducir la Planeación a través del COPLADE como autoridad de coordinación entre los Sistemas Nacional, Estatal y Municipal de Planeación, responsable de definir, en coordinación con las instancias que corresponda, la visión estratégica del desarrollo del Estado, de mediano y largo plazo y de formular instrumentos y estrategias de planeación para el desarrollo del Estado.

Artículo 49.

El COPLADE por conducto de su Coordinación General, proporcionará orientación, asistencia técnica y capacitación a las autoridades municipales, organizaciones de la sociedad civil y sociales, con el fin de fortalecer las tareas de planeación, ejecución y seguimiento de los planes, programas y proyectos de inversión de desarrollo regional, microrregional y municipal.

Artículo 63.

Los Planes Municipales de Desarrollo son instrumentos de Planeación Estatal que precisan los objetivos, estrategias y prioridades del desarrollo integral del municipio.

Artículo 64.

Los Planes Municipales serán consistentes con el PED y los Planes Regionales y Microrregionales, según corresponda, y contendrán como mínimo:

- I. Un apartado general, con un análisis de la evolución, situación y el riesgo actual del municipio;
- II. Los objetivos estratégicos, lineamientos de política y prioridades de acción;
- III. Un plan anual y/o plurianual de inversión, en los términos y condiciones que establezcan los Concejos de Desarrollo Social Municipal previstos en la Ley Orgánica Municipal del Estado de Oaxaca o quien haga sus veces, conforme a los lineamientos establecidos en la presente Ley;



IV. Las metas e indicadores para la evaluación del desempeño de los productos, resultados e impactos a ser obtenidos, y

V. La identificación de los responsables institucionales y de los arreglos de coordinación entre los Gobiernos Federal, Estatal y Municipal para su ejecución, así como las acciones de información o concertación con los grupos sociales interesados.

Artículo 66.

El COPLADE, por conducto de su Coordinación General y, en coordinación con la Secretaría y la Auditoría promoverán el fortalecimiento de las capacidades de las autoridades municipales y de las organizaciones de las sociedades civiles y sociales, en relación con los procesos de planeación, ejecución y seguimiento de los planes, programas y proyectos de inversión del nivel municipal. Para ello, asistirá a los ayuntamientos, particularmente de aquellos con baja capacidad administrativa, en la formulación de los Planes Municipales y coordinará la capacitación integral de los Municipios, con la Secretaría, Contraloría, Auditoría, y demás instituciones públicas y privadas relevantes.

La evaluación del desempeño de los Planes Municipales de Desarrollo será evaluados a través de la Auditoría Superior del Estado.

1.5 Ley Orgánica Municipal del Estado de Oaxaca.

Artículo 47.

Se requiere el voto de la mayoría calificada, es decir, la votación de las dos terceras partes de los integrantes del Ayuntamiento para Aprobar y modificar el Plan y los Programas Municipales de Desarrollo.

Artículo 68.

El Presidente Municipal, es el representante político y responsable directo de la administración pública municipal, con la facultad y obligación de: promulgar y publicar en la gaceta municipal o en el Periódico Oficial del Gobierno del Estado los Bandos de Policía y Gobierno, los reglamentos, circulares y demás disposiciones administrativas de observancia general, dentro de sus respectivas jurisdicciones, así como los planes y programas de desarrollo municipal; publicados que sean remitirlos a los Poderes del Estado y al Archivo General del Estado. Así como elaborar el Plan Municipal de Desarrollo dentro de los seis primeros meses de su



administración, así como los programas anuales de obras y servicios públicos y someterlos al Ayuntamiento para su aprobación.

1.6 Ley de Planeación, Desarrollo Administrativo y Servicios Públicos Municipales.

Artículo 45.

El Plan Municipal de Desarrollo deberá ser elaborado, aprobado por mayoría calificada y publicado en el Periódico Oficial del Gobierno del Estado, Gaceta Municipal o revistas especializadas en temas Municipales. La formulación, ejecución, control y evaluación del Plan Municipal de Desarrollo, estará a cargo del propio Ayuntamiento, que podrá auxiliarse de los órganos, dependencias o servidores públicos que determine el mismo, conforme a la Ley de Planeación del Estado, para este efecto podrá solicitar cuando lo considere necesario la asesoría del Gobierno del Estado y de las Dependencias del sistema Estatal y Nacional de planeación.

Artículo 46.

El Plan Municipal de Desarrollo tendrá los siguientes objetivos:

- I. Propiciar el desarrollo integral del Municipio;
- II. Atender las demandas prioritarias de la población;
- III. Utilizar de manera racional los recursos financieros para su cumplimiento y de los respectivos programas anuales;
- IV. Asegurar la participación de la población en las acciones del Gobierno Municipal;
- V. Establecer su vinculación con los Planes Estatal y Nacional de Desarrollo, y en su caso, con los planes regionales o de ordenamientos en zonas conurbadas;
- VI. Abatir el rezago y la desigualdad social entre las comunidades, en cuanto a la obra pública en lo referente a equipamiento e infraestructura y servicios públicos básicos respetando los elementos naturales de la región;
- VII. Promover la igualdad de oportunidades entre hombres y mujeres del Municipio;
- VIII. En los municipios con población indígena, se podrán formular los planes con criterios de etnodesarrollo sustentable, considerándose las diferencias económicas de género, generación y cultura.

**Artículo 47.**

El Plan Municipal de Desarrollo contendrá un diagnóstico de la situación económica, social y ambiental del Municipio y como mínimo deberá incluirse lo relativo al estado que guarda la infraestructura y los servicios básicos, las metas a alcanzar, las estrategias a seguir, los plazos de ejecución, las dependencias y organismos responsables de su cumplimiento y las bases de coordinación. En la elaboración de su Plan Municipal de Desarrollo el Ayuntamiento proveerá lo necesario para instituir canales de participación ciudadana, tomará en consideración las necesidades específicas de hombres y mujeres detectadas y tendrá como marco de referencia la incorporación de la perspectiva de género en su diseño, garantizando en los principios de equidad, justicia, transparencia y honestidad.

Artículo 52.

Una vez aprobado el Plan Municipal de Desarrollo por el Ayuntamiento, éste y sus programas serán obligatorios para las dependencias de la administración municipal, en el ámbito de sus respectivas competencias.

1.7 Ley de Responsabilidades de los Servidores Públicos del Estado y Municipios de Oaxaca.**Artículo 56, fracción II.**

Los servidores públicos tendrán la obligación de formular y ejecutar legalmente, en su caso, los planes, programas y presupuestos correspondientes a su competencia, y cumplir las leyes y otras normas que determinen el manejo de recursos económicos públicos.



IV. MISIÓN DEL GOBIERNO MUNICIPAL 2020-2022.

Ser un gobierno que construye la condiciones para la atención oportuna de las necesidades sociales y la prestación eficaz de los servicios públicos, a través de la planificación del desarrollo económico, social, ambiental, territorial y la administración eficiente de los recursos. Así como impulsar el desarrollo turístico vinculando los esfuerzos públicos y privados, utilizando de manera adecuada la información para fomentar la innovación, la competitividad y el desarrollo empresarial.

V. VISIÓN DEL GOBIERNO MUNICIPAL 2020-2022.

Santa María Colotepec para 2022 será un municipio organizado y en orden capaz de resolver los problemas en servicios públicos y sociales que aquejan a la comunidad.

Para 2025 visualizamos que el municipio contara con los servicios públicos suficientes garantizando a cada uno de los ciudadanos que en el habitan una mejor calidad de vida y a los empresarios un lugar adecuado para impulsar proyectos integrales.

A largo plazo Santa María Colotepec será reconocido nacional e internacionalmente por su positiva transformación, calidad de vida y turismo en un entorno de respeto al medio ambiente, la cultura, la paz social y la armonía.



VI. VALORES Y PRINCIPIOS ÉTICOS.

Dignidad de la Persona. La dignidad se basa en el reconocimiento de la persona de ser merecedora de respeto, es decir, que todas y todos merecemos respeto sin importar cómo seamos. Al reconocer y tolerar las diferencias de cada persona, para que ésta se sienta digna y libre, se afirma la virtud y la propia dignidad del individuo, fundamentado en el respeto a cualquier otro ser.

Solidaridad. La solidaridad no es un sentimiento superficial, es la determinación firme y perseverante de empeñarse por el bien común, es decir, el bien de todas y todos de cada una y cada uno para que seamos realmente responsables.

Participación Ciudadana. El gobierno lo hacemos todas y todos, somos indispensables en la construcción de una mejor ciudad; en Colotepec queremos tanto gobierno como sea necesario y tanta sociedad como sea posible.

Subsidiariedad. Promover la ayuda de una comunidad superior a las y los individuos y espacios en desventaja. La comunidad debe ayudar más donde hay más necesidad, sin suplantar o sustituir la libre iniciativa de los particulares o de grupos, sino garantizar su funcionamiento. La ayuda debe prestarse cuando sea necesario, en la medida de lo necesario, durante el tiempo necesario, en donde sea necesaria y a quien la necesite.

Transparencia. Es la obligación de dar cuenta a las y los colotepequenses de todos los actos de gobierno, especialmente del uso del dinero público para prevenir con ello actos de corrupción. La cultura de la transparencia será un modo de vida para todas las funcionarias públicas y todos los funcionarios públicos de la Presidencia Municipal, no habrá tolerancia alguna con respecto a este valor.

Honestidad. Actuar anteponiendo los fines e intereses del municipio y de la sociedad colotepequense a los que las y los servidores públicos puedan tener. También implica que la servidora pública y el servidor público haga un uso responsable y claro de los recursos públicos, evitando cualquier discrecionalidad indebida en su aplicación.

Legalidad. Actuar únicamente con base en las facultades y atribuciones previstas por las diversas leyes aplicables, evitando conductas arbitrarias e injustas. Es obligación de la servidora pública y servidor público municipal conocer, cumplir y hacer cumplir el marco jurídico que regule el ejercicio de sus funciones.



Vocación de servicio. Desempeñar las funciones como servidores públicos con satisfacción y el mayor espíritu posible para brindar la mejor atención y calidad de servicio, así como demostrar compromiso, sensibilidad y empatía para resolver las necesidades de aquellas y aquellos a los que servimos brindando atención con cordialidad, humanidad y eficiencia.

Igualdad. Reconocer y valorar las diferencias sociales y la individualidad para tratar a las personas sin discriminación alguna. Las servidoras públicas y los servidores públicos deben prestar servicios equitativamente sin importar sexo, género, edad, origen étnico o nacional, color de piel, cultura, religión, discapacidades, condición socioeconómica, de salud o jurídica, preferencia política partidista, estado civil, idioma, preferencias sexuales o cualquier otro motivo.

Equidad de género. Garantizar que tanto mujeres como hombres obtengan igualdad en el acceso a los bienes y servicios públicos, así como en los programas, beneficios institucionales, empleos y cargos municipales. Justicia. Otorgar a cada quien lo que le corresponde. Todas las servidoras públicas y todos los servidores públicos del Municipio de Santa María Colotepec deberán actuar con justicia en los encargos y decisiones que el Municipio les tenga confinados.

Lealtad. Actuar con honor y gratitud, respondiendo a la confianza que el Municipio deposita en las servidoras públicas y los servidores públicos. Privarse de realizar actos y comentarios que pongan en duda el buen nombre del Ayuntamiento de Santa María Colotepec o de quienes en él laboran.

Eficiencia. Medir los esfuerzos que se requieren para alcanzar los objetivos por medio de elementos financieros, tiempo, uso adecuado de recursos materiales y humanos, así como cumplir con las expectativas que la ciudadanía tiene de la administración pública municipal. Toda servidora pública y todo servidor público deberán actuar de tal forma que se alcancen los objetivos y las metas de su plan de trabajo optimizando los recursos.

Responsabilidad. Reconocer el alcance de las capacidades, acciones y sus consecuencias de las funcionarias públicas y los funcionarios públicos, así como responder a ellas. Asumir las consecuencias de aciertos o desaciertos en cada acción o decisión que se lleve a cabo en el ejercicio de las funciones de la administración pública y sujetarse a la evaluación de la sociedad.

Respeto. Otorgar un trato amable, atento, eficiente y sin distinción a las ciudadanas y los ciudadanos sin perjudicar su dignidad e integridad como personas.



Bien Común. Facilitar al ser humano su vida provechosa, ordenada, justa y libre en sociedad, comenzando por el bienestar de la familia hasta el bienestar de la comunidad, pero también considerando el bien común de sindicatos, asociaciones, escuelas y gobiernos dándose así la subsidiariedad total que define al bien común.

VII. CONTEXTO MUNICIPAL.

Santa María Colotepec es uno de los municipios más importantes del estado de Oaxaca tanto por la concentración de población como por su influencia regional en el desarrollo económico y social; es considerado como una zona estratégica por el atractivo turístico, histórico y cultural, como por las posibilidades de inversión y desarrollo económico vinculados a su ubicación privilegiada, condiciones climáticas y territoriales ventajosas.

Su nivel de desarrollo e influencia regional están acompañados de profundos contrastes económicos y sociales. Existen zonas al interior del municipio con niveles de Desarrollo Humano moderados; pero al mismo tiempo existen otros sectores de población en las áreas conurbadas y rurales que durante años han vivido en la exclusión social con niveles de pobreza extrema.

El incremento de población y las demandas de equipamiento, infraestructura, transporte, servicios básicos, vivienda y empleo implican un gran reto que solamente podrá ser atendido si se cuenta con una visión clara a corto, mediano y largo plazos por parte de la administración municipal. Por lo tanto, el Ayuntamiento de Santa María Colotepec deberá establecer las bases para contar con una visión estratégica hacia los 306 años de la fundación del municipio de manera que, en corresponsabilidad con la población, se pueda constituir como una ciudad competitiva, segura, con condiciones adecuadas de bienestar social y desarrollo de la población. Para este fin se ha elaborado un diagnóstico que retrata el estado actual del municipio e identifica los retos que deberá enfrentar en los próximos años.

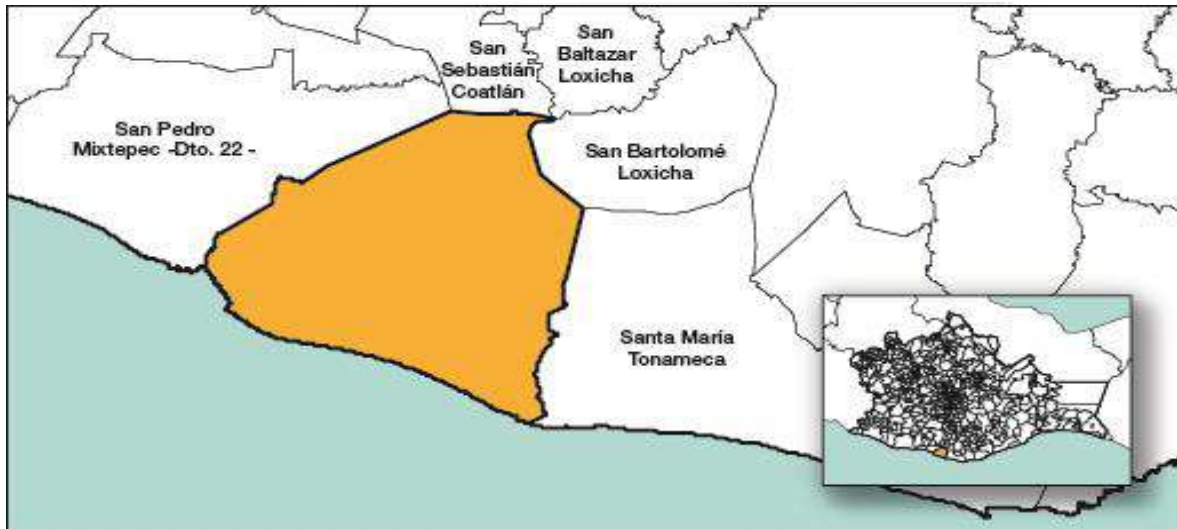
1. Delimitación y Estructura Territorial.

Ubicación Geográfica.

El Municipio de Santa María Colotepec, Se localiza en la zona costera del estado de Oaxaca en las coordenadas 96°56'15" longitud oeste, 15°54'50" latitud norte, a una altura de 50 metros sobre el nivel del mar.



Mapa 1. Macrolocalización del Municipio de Santa María Colotepec.



Fuente: Inegi 2010

Colindancias.

Limita al norte con el municipio de San Bartolomé Loxicha, San Gabriel Mixtepec y San Sebastián Coatlán; al sur con el océano Pacífico; al este con Santa María Tonameca; al oeste con San Gabriel Mixtepec y San Pedro Mixtepec.

Extensión Territorial.

La superficie total del municipio es de 663.4 km² y la superficie del municipio en relación al estado es del 0.70%. Su distancia aproximada a la capital del Estado es de 317 kilómetros.





Mapa 2. Croquis de microlocalización de Santa María Colotepec.



Fuente: Elaboración propia.

2. Medio Físico.

Fisiografía.

En el municipio de Santa María Colotepec, existen definidas ocho unidades fisiográfico-morfológicas por las características morfométricas de amplitud del relieve y ángulo de pendiente del terreno, así como procesos morfogenéticos y cobertura vegetal dominante.

De manera general se distinguen dos regiones fisiográficamente distintas. La primera de morfología montañosa, se eleva a pocos metros del litoral costero y es producto del plegamiento de la corteza terrestre originando sistemas de fallas y fracturas. La segunda se caracteriza por presentar pendientes poco inclinadas; se distribuye desde el margen costero hasta el contacto con la montaña y en el valle que recorre el municipio de noreste a suroeste. La suave inclinación obedece a la deposición de detritos arrastrados por erosión fluvial. Es en esta zona en donde se acentúa más la presión de la tierra para el uso agrícola, exceptuando la delgada franja más próxima al litoral cuya composición pedológica es prioritariamente arenosa.

A continuación se describen a profundidad cada una de las unidades fisiográfico-morfológicas:



Montaña plegada con bosque de coníferas.

Esta unidad fisiográfico-morfológica ocupa el 1.07% de la superficie del municipio, lo que equivale al 4.4275 km², se define por poseer una disección altitudinal elevada, pendientes abruptas, de entre 15 y 45° e incluso mayores, y un rango altitudinal que va de los 600 a los 1,200 msnm, características que han permitido el desarrollo de bosque de coníferas. Se localiza al norte de Santa María Colotepec, en el límite municipal con los municipios de San Sebastián Coatlán y San Pedro Mixtepec, es característica de las cimas del Cerro El Águila y Cerro El Caballo.

Montaña plegada con bosque de encino.

Este relieve se ubica en el extremo noreste del municipio de San Pedro Mixtepec, posee una disección altitudinal fuerte, pendientes entre los 15 y 30° y altitudes entre 500 y 800 msnm; es una zona de afluentes del Río Chiquito. Posee vegetación dominante de encinos, desarrollados en clima cálido subhúmedo.

Montaña plegada con selva perennifolia.

Al igual que la unidad anterior, esta unidad fisiográfico-morfológica no se encuentra en el municipio de Santa María Colotepec; se observan tres fragmentos al norte del mapa, en el municipio de San Pedro Mixtepec. El relieve se caracteriza por la selva perennifolia que lo cubre, la cual se desarrolla en pendientes de 15° y mayores a 45° y altitudes de hasta 600 msnm, en un clima cálido subhúmedo.

Montaña plegada con selva subcaducifolia.

Esta unidad fisiográfico-morfológica ocupa 65.72% de la superficie del municipio (272.5357 km²), destaca por poseer altos niveles de disección altitudinal y pendientes que van desde 30° a mayores de 45° en los escarpes. Se extiende, desde el cambio en pendiente al contacto con el piedemonte y la llanura fluvial, hacia los cinco municipios colindantes. Abarca un rango altitudinal que va de los 600 a los 1,000 msnm, extendiéndose en un clima cálido subhúmedo y semiárido cálido, condiciones que han permitido el desarrollo de vegetación subcaducifolia.

Pie de monte erosivo-acumulativo con agricultura de temporal.

El piedemonte constituye un conjunto de formas de transición entre la zona montañosa y las llanuras y planicies. Su génesis está dada por la acumulación de detritos sedimentados, provenientes de la montaña por lo que sus laderas son muy suaves, generalmente en el rango de 3° a 15° de inclinación. Aunque es una



geofoma principalmente acumulativa, también actúan sobre él procesos denudativos producidos principalmente por el escurrimiento fluvial. En el municipio de Santa María Colotepec abarca 9.22% de la superficie territorial (38.2385 km²), entre los 40 y 80 msnm. Debido al constante aporte de nutrientes en el piedemonte se desarrolla la agricultura de temporal y el cultivo de pastos con fines pecuarios.

Llanura erosivo-acumulativa fluvial con agricultura de temporal.

Corresponde a un relieve generalmente ondulado, con pendientes que oscilan entre 3° a 15° de inclinación y altitudes menores a 80 msnm. Ocupa el 2.40% de la superficie del municipio, lo que equivale a 9.9728 km², encontrándose principalmente al sur, intercalado con la planicie fluvial, debido a que es producto de la acumulación de sedimentos arrastrados de las laderas de montaña o del afloramiento de material metamórfico. Dadas sus características altitudinales y de pendiente se logra un mejor desarrollo en la estructura del suelo lo que permite el uso agrícola de temporal.

Planicie fluvial con agricultura de temporal.

La planicie fluvial ocupa el 19.13% de la superficie del municipio (79.3494 km²). Se forma a partir de la acumulación de depósitos aluviales de sedimentos denudados de las laderas de montaña. Su inclinación es entre 0 y 3° generalmente, lo cual, favorece el uso agrícola de temporal. Se ubica a lo largo del contacto con la planicie fluvio-marina y en el fondo de valle fluvial que recorre el municipio en sentido noreste-suroeste.

Planicie fluvio-marina.

Esta unidad fisiográfico-morfológica se encuentra ubicada a lo largo del margen costero, desde Puerto Escondido hasta Santa Elena. Su génesis se encuentra ligada a la acumulación de sedimentos tanto marinos como fluviales; la influencia de corrientes sobre el terreno permite la formación de lagunas costeras de sedimentación. La elevación es menor a los 10 msnm y la pendiente posee un rango de 0 a 3° de inclinación. La consistencia arenosa de los suelos no permite un uso agrícola con buenos rendimientos ni el desarrollo de vegetación madura, sin embargo funge como un espacio turístico importante. Localidades como Puerto Escondido, Brisas de Zicatela y Santa Elena se encuentran sobre ésta unidad fisiográfica.



Hidrografía.

El conocimiento de la disponibilidad espacial del recurso hídrico, en el municipio de Santa María Colotepec, es esencial para su desarrollo, de ahí la importancia de la descripción de las diversas cuencas hidrográficas, además de su ubicación dentro del territorio. La cuenca hidrográfica es reconocida como la unidad territorial más adecuada para la gestión integrada de los recursos hídricos, entre otras cosas, porque en ella los sistemas físicos y bióticos y el sistema socioeconómico son interdependientes y se encuentran interrelacionados (Dourojeanni et al., 2002). De acuerdo con INEGI, INE y CONAGUA (2007), el país cuenta con 1, 471 cuencas, las cuales presentan una enorme variabilidad en tamaños: de miles a un kilómetro cuadrado.

Las principales cuencas hidrográficas con las que cuenta el municipio son: el río Colotepec, importante afluente que desemboca en la parte sur del Municipio en el Océano Pacífico. Dicho río en época de lluvias puede alcanzar de 6 a 7 metros de altura. Otro afluente es el río Valdeflores; los cuales en las partes bajas municipio son utilizados para el riego de tierras.

Mapa 3. Cuencas del Municipio de Santa María Colotepec.



Fuente: Inegi 2010





Cuenca del Río Colotepec.

En la Sierra Sur de Oaxaca con vista al Océano Pacífico, donde reside el pueblo conocido como Chatinos, inicia el parteaguas la cuenca del Río Colotepec (CDI, 2009). El escurrimiento de esta cuenca se fundamenta en la orografía de esta zona montañosa que se extiende desde Noroeste del municipio de San Bartolomé Loxicha con dirección hacia el suroeste del mismo, pasa irrigando el municipio de Santa María Colotepec hasta llegar a desembocar al Océano Pacífico. La población total de la cuenca es de 68,908 habitantes en 248 localidades (INE, 2008).

Dentro de la cuenca del Río Colotepec, se ven involucradas varias localidades al paso de su cauce, directa e indirectamente estos afluentes llegan a proveer de recurso hídrico a dichos lugares y en temporada de lluvias intensas el caudal del río se eleva y provoca inundaciones. Algunas como la cabecera municipal de Santa María Colotepec, la localidad de El Bajo, Los Naranjos, El Camarón, Barra de Navidad y Barra de Colotepec están circunscritas por la vertiente de este río, esta cercanía las hace más vulnerables. Otras zonas como Brisas de Zicatela y La

Nopalera son irrigadas por corrientes intermitentes que en algunos casos se secan haciendo que la población disponga los lechos secos para construir vivienda o como camino.

Cuenca del Río Valdeflores.

Al igual que la Cuenca del Río Colotepec, esta cuenca tiene sus orígenes en la Sierra Sur de Oaxaca, regando el territorio municipal de San Bartolomé Loxicha. Las vías que circunscriben esta cuenca se encuentran en zonas con diversas altitudes que dan como resultado una variedad de climas y zonas ecológicas con diferentes tipos de vegetación. La cuenca termina en la planicie costera del Pacífico introduciéndose al municipio de Santa María Colotepec. La población total de la cuenca es de 4,781 habitantes en 34 localidades (INE, 2008).

Flora y fauna.

Al contar un clima tropical, la flora que se observa en la zona es característica de selva baja caducifolia; ocupando de 30 a 50 especies en un espacio de 0.1 hectáreas, esto hace que el municipio sea uno de los más ricos en especies de vegetación. La flora que predomina en su mayoría son ahuehuetes, sauces y tules.



La vegetación rarápica es la que podemos encontrar en ambos lados de ríos, lagos, quebradas y humedales. También cuenta con franjas de selva mediana, este tipo de selva tiene una rica vegetación de epífitas, trepadoras y umbrófilas, en esta clasificación se pueden observar tres estratos arbóreos bien definidos, el más alto de 30 a 35 metros y de 20 a 25 metros en la parte norte, donde llueve menos.

Una de las principales características de la vegetación de la zona es la fisonómica en la estructura arbórea: de baja estatura (de 4 a 12 metros) y dispersos en la zona, pierden sus hojas en espacio de un semestre. Son abundantes en época de lluvias ya que es cuando retoñan y germinan muchas de las especies dominantes, motivo por lo cual llegan casi a desaparecer en época de sequía.

El territorio también cuenta con una zona de transición en su parte más alta del bosque en donde se encuentra en abundancia pino y encino. Entre las principales especies vegetativas que son aprovechadas para fines maderables están: el copal, huizache, cacahuananche, palo mulato, parota, caoba, otatil, cedro, ocote, totolote entre otras.

Elemento importante es la palma de coco, que tiene la ventaja de ser perene lo que la hace florecer fácilmente en suelos arenosos y salinos sin la necesidad de grandes cantidades de insumos, además de ser una materia importante en la techumbre de casas y comercios en la región, su fruto es un suplemento alimenticio en la dieta de los pobladores, que también es utilizado como materia prima para la industria que elabora aceite de copra, agua de coco, cosméticos, fibras, dulcería, entre otros. El cultivo de la palma de coco es la mejor opción para prevenir la degradación de las áreas costeras. Según el Departamento de Agricultura de Estados Unidos (USDA), por sus siglas en inglés. La palma real es otra especie abundante en la zona, considerada como un buen estabilizador térmico, la cual resulta muy adecuada para construir techumbres en zonas cálidas. En la región también abunda la fibra de coco, que está compuesto por celulosa y leño con baja conductividad al calor, alta resistencia al impacto, a las bacterias y al agua. Su resistencia y durabilidad lo hace un material adecuado para usarlo como aislamiento térmico y acústico.

La fauna cuenta con mamíferos: tlacuache, mapache, conejo, tigrillo, zorrillo, murciélago y tejón; aves: pericos, colibrí, zanate, buitres, papagayos, tucanes, garzas, pelicano, gaviota, reptiles: cocodrilo, iguana negra, iguana verde, tortuga, coralillo, víbora de cascabel, mazacota, entre las especies marinas: camarón, chacales y diversos peces.



La captura y comercialización ilegal de especies exóticas las ha puesto en peligro de extinción, en este rubro se pueden mencionar al cocodrilo y la iguana en sus dos variantes verde y negra. El escenario se repite para las aves (tucanes, pericos, chachalacas y papagayos) y las especies de montaña (tigrillos, pecarí, zorrillo, marta y el venado), estos últimos también son amenazados por la caza furtiva sin control que se practica en la zona.

Clima.

El clima cálido subhúmedo, correspondiente a un 23% del territorio nacional, es el clima predominante en el municipio de Santa María Colotepec (García, 1988), prevaleciendo en las porciones norte, sur, centro y oriente del municipio, y se presenta como resultado de la precipitación incidente en esta región con alrededor de 1,000 mm anuales, principalmente durante el verano, así como de la temperatura media anual que oscila entre 22° y 26°C, registrando una temperatura del mes más frío por arriba de los 18°C.

Por otra parte, sobre la porción oeste del territorio municipal, donde se ubican localidades de La Nopalera, La Quebradora, Brisas de Zicatela y Puerto Escondido, se presenta un clima de tipo semiárido cálido, el cual se caracteriza por un una precipitación inferior a 800 mm por año y una temperatura media anual alrededor de los 20°C, así como una temperatura del mes más frío mayor a 18°C.

La distribución de temperatura media en el municipio de Santa María Colotepec muestra un gradiente positivo en dirección norte-sur, esto es, desde la región montañosa hacia la zona costera del municipio, con valores que se incrementan desde los 20°C, en zonas situadas sobre Cerro Águila, hasta los 26°C para localidades como El Tomatal, Tierra Blanca y Santa Elena (ERIC III, 2007).

Esta distribución de temperaturas corresponde generalmente a regiones tropicales situadas aproximadamente en 15° de latitud, y donde la altura del terreno se incrementa gradualmente desde el nivel del mar hasta zonas montañosas elevadas considerando que el transporte de humedad presente proveniente del océano, la ocurrencia de precipitación asociada y el viento promedio son factores predominantes en la magnitud y configuración de la variable temperatura media.

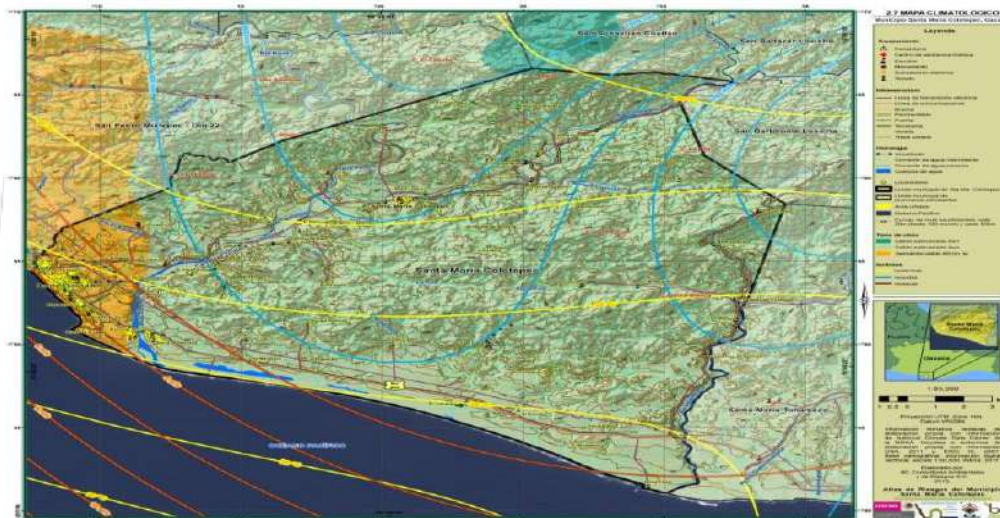
Precipitación pluvial. La media anual sobre el municipio de Santa María Colotepec indica precipitaciones con valores de entre 800 y 1000 mm anuales que se presentan en regiones montañosas al norte y centro del territorio municipal, sobre localidades de Los Naranjos, El Bajo, Arroyo El Bajo, El Camarón y sobre la cabecera municipal, mientras que láminas de entre 700 y 800 mm se registran sobre



los extremos oeste, sur y este del municipio correspondiente a la zona costera y de pre montaña, donde se sitúan las localidades de Santa Elena, Barra de Navidad, Barra de Colotepec, Brisas de Zicatela, La Nopalera, etc.

La actividad en la precipitación se divide en dos periodos: noviembre-abril (menor precipitación) y mayo-octubre (mayor precipitación). El primer periodo se caracteriza por tener una precipitación de 25 a 50 mm de lluvia, durante el cual el número de días con lluvia apreciable se encuentra en un rango de 0-29 días, desde la parte suroeste del municipio (zona turística), a la cabecera municipal. El segundo periodo presenta una precipitación de 900 a 1000 mm de lluvia distribuidos en número de días con lluvia apreciable de 30 a 59 y comprende desde la parte baja del municipio de la comunidad de la Ceiba.

Mapa 4. Climatología



Fuente. Inegi 2010

Uso de suelo y vegetación.

En el municipio de Santa María Colotepec se encuentran tres tipos de vegetación natural: la selva subcaducifolia, la vegetación inducida y el bosque de coníferas.

De estas predomina la selva subcaducifolia, la cual abarca 238.12 km², equivalentes al 56.4% del área del municipio. Se ubica a lo largo de la zona montañosa, principalmente por encima de los 100 msnm y sobre pendientes iguales o mayores a 15° de inclinación.



La vegetación inducida corresponde a la vegetación que ha sido favorecida por la perturbación de la vegetación natural a causa de actividades antrópicas o incendios forestales. Se puede observar en dos fragmentos en el centro este y norte del municipio de 12.68 km² y 1.3 km² respectivamente. El primero se encuentra en colindancia con una vasta área de cultivos, por lo que es probable que su origen se deba a la introducción de especies con fines de aprovechamiento, representando el 3.3 %.

Al norte se observa un fragmento de bosque de coníferas que se extiende hacia los municipios de San Gabriel Mixtepec y San Sebastián Coatlán. En Santa María Colotepec ocupa 1.06% del territorio municipal; se encuentra en la parte de mayor elevación de la zona montañosa, en un rango superior a los 400 msnm y en las pendientes más abruptas, superiores a 30° de inclinación ya que las coníferas pueden desarrollarse sobre suelos delgados e incluso en estratos rocosos. Sobre la planicie costera, el pediplano, y al fondo de algunos valles estructurales, aprovechando los sedimentos acumulados ricos en nutrientes provenientes de las laderas de montaña y de valle, se desarrollan usos de suelo agrícola y cultivo de pastizales.

Las áreas de cultivo ocupan 33.97% (143.35 km²) del área total del municipio; rodean los asentamientos urbanos principales, incluyendo a Puerto Escondido, Brisas de Zicatela y Santa María Colotepec. Los cultivos son de temporal anual principalmente, a excepción de unas plantaciones de frutales ubicadas a lo largo de la franja costera. El principal cultivo es el maíz, con 2,530 hectáreas sembradas en 2011 (INEGI, 2011). Siguiendo el cacahuate, el ajonjolí, la papaya, el melón y la sandía.

El pastizal cultivado para el 2011 fue 21.13 km², en tres fragmentos ubicados en la planicie costera y el pediplano cerca de las localidades La Ventanilla, Charco Seco y El Rosedal. Se encuentra sobre un suelo de tipo cambisol; estos suelos pueden ser muy productivos pero sin cobertura vegetal son muy fácilmente erosionables 2.60 km² están ocupados por cuerpos de agua de las lagunas de Los Naranjos, Palma Sola y el estuario del río Colotepec. 5.77 km² están destinados a la zona urbana, aunque muchos terrenos se encuentran lotificados sin ocupar, y han dejado de ser utilizados en la agricultura.



Temperatura.

Características de la temperatura en la porción sur de Oaxaca son moduladas durante el año por la contracorriente oceánica ecuatorial, disminuyendo la variabilidad diaria de temperaturas, siendo apoyado además por un sistema de alta presión semipermanente sobre el Pacífico que propicia baja nubosidad y temperaturas cálidas durante gran parte del año. La distribución de temperatura media en el municipio de Santa María Colotepec muestra un gradiente positivo en dirección norte-sur, esto es, desde la región montañosa hacia la zona costera del municipio, con valores que se incrementan desde los 20°C, en zonas situadas sobre Cerro Águila, hasta los 26°C para localidades como El Tomatal, Tierra Blanca y Santa Elena (ERIC III, 2007).

Esta distribución de temperaturas corresponde generalmente a regiones tropicales situadas aproximadamente en 15° de latitud, y donde la altura del terreno se incrementa gradualmente desde el nivel del mar hasta zonas montañosas elevadas considerando que el transporte de humedad presente proveniente del océano, la ocurrencia de precipitación asociada y el viento promedio son factores predominantes en la magnitud y configuración de la variable temperatura media.

Precipitación pluvial.

En el sur de México y particularmente en el estado de Oaxaca, la lámina de precipitación pluvial anual se encuentra determinada por eventos meteorológicos como frentes fríos y nortes durante el invierno, mientras que durante el verano son los ciclones tropicales los que aportan precipitaciones significativas en la región, de manera que las características de la alberca de agua caliente establecen un factor importante para la formación de un mayor número de tormentas tropicales o intensidad de la canícula en la época de lluvias (Magaña, 2003).

El municipio de Santa María Colotepec, se ve influenciado por sistemas convectivos de menor escala que se desarrollan sobre regiones oceánicas y por humedad que es arrastrada hacia áreas continentales y obligada a ascender por forzamiento orográfico, originando precipitaciones en la región, sin embargo, ante eventos de fuerte cizalladura de los vientos alisios, producto de la fase ENSO (El Niño y Oscilación del Sur) que transcurre y a amplios sistemas de alta presión semipermanentes sobre el Océano Pacífico y el Atlántico, la convección que posteriormente genera precipitación, es inhibida, o desplazada hacia el sur, lo que



ocasiona precipitaciones sobre regiones marítimas y disminución de la lámina media sobre territorio mexicano (Magaña, 2003).

El análisis de lámina media anual sobre el municipio de Santa María Colotepec indica precipitaciones con valores de entre 800 y 1,000 mm anuales que se presentan en regiones montañosas al norte y centro del territorio municipal, sobre localidades de Los Naranjos, El Bajo, Arroyo El Bajo, El Camarón y sobre la cabecera municipal, mientras que láminas de entre 700 y 800 mm se registran sobre los extremos oeste, sur y este del municipio correspondiente a la zona costera y de premontaña, donde se sitúan las localidades de Santa Elena, Barra de Navidad, Barra de Colotepec, Brisas de Zicatela, La Nopalera, etc.

La actividad en la precipitación se divide en dos periodos: noviembre-abril (menor precipitación) y mayo-octubre (mayor precipitación). El primer periodo se caracteriza por tener una precipitación de 25 a 50 mm de lluvia, durante el cual el número de días con lluvia apreciable se encuentra en un rango de 0-29 días, desde la parte suroeste del municipio (zona turística), a la cabecera municipal. El segundo periodo presenta una precipitación de 900 a 1,000 mm de lluvia distribuidos en número de días con lluvia apreciable de 30 a 59 mm de lluvia y comprende desde la parte baja del municipio de la comunidad de la Ceiba (Plan de desarrollo municipal 2008 – 2010).

Uso de suelo y vegetación.

En el municipio de Santa María Colotepec se encuentran tres tipos de vegetación natural: la selva subcaducifolia, la vegetación inducida y el bosque de coníferas. De estas predomina la selva subcaducifolia, la cual abarca 238.12 km², equivalentes al 56.4% del área del municipio. Se ubica a lo largo de la zona montañosa, principalmente por encima de los 100 msnm y sobre pendientes iguales o mayores a 15° de inclinación. La vegetación inducida corresponde a la vegetación que ha sido favorecida por la perturbación de la vegetación natural a causa de actividades antrópicas o incendios forestales. Se puede observar en dos fragmentos en el centro este y norte del municipio de 12.68 km² y 1.3 km² respectivamente. El primero se encuentra en colindancia con una vasta área de cultivos, por lo que es probable que su origen se deba a la introducción de especies con fines de aprovechamiento, representando el 3.3 %.

Al norte se observa un fragmento de bosque de coníferas que se extiende hacia los municipios de San Gabriel Mixtepec y San Sebastián Coatlán. En Santa María Colotepec ocupa 1.06% del territorio municipal; se encuentra en la parte de mayor



elevación de la zona montañosa, en un rango superior a los 400 msnm y en las pendientes más abruptas, superiores a 30° de inclinación ya que las coníferas pueden desarrollarse sobre suelos delgados e incluso en estratos rocosos. Sobre la planicie costera, el pediplano, y al fondo de algunos valles estructurales, aprovechando los sedimentos acumulados ricos en nutrientes provenientes de las laderas de montaña y de valle, se desarrollan usos de suelo agrícola y cultivo de pastizales.

Las áreas de cultivo ocupan 33.97% (143.35 km²) del área total del municipio; rodean los asentamientos urbanos principales, incluyendo a Puerto Escondido, Brisas de Zicatela y Santa María Colotepec. Los cultivos son de temporal anual principalmente, a excepción de unas plantaciones de frutales ubicadas a lo largo de la franja costera. El principal cultivo es el maíz, con 2,530 hectáreas sembradas en 2011 (INEGI, 2011). Siguiendo el cacahuate, el ajonjolí, la papaya, el melón y la sandía.

El pastizal cultivado para el 2011 fue 21.13 km², en tres fragmentos ubicados en la planicie costera y el pediplano cerca de las localidades La Ventanilla, Charco Seco y El Rosedal. Se encuentra sobre un suelo de tipo cambisol; estos suelos pueden ser muy productivos pero sin cobertura vegetal son muy fácilmente erosionables. 2.60 km² están ocupados por cuerpos de agua de las lagunas de Los Naranjos, Palma Sola y el estuario del río Colotepec. 5.77 km² están destinados a la zona urbana, aunque muchos terrenos se encuentran lotificados sin ocupar, y han dejado de ser utilizados en la agricultura.

Áreas naturales protegidas.

En el municipio de Santa María Colotepec no existen áreas naturales protegidas, por lo que se requiere de realizar el Plan de Ordenamiento Territorial para definir las y proteger principalmente las lagunas y esteros donde anidan aves migratorias y especies de animales en peligro de extinción.

Historia.

De acuerdo a la historia del Municipio de Santa María Colotepec se fundó en la época de la dominación española, cuyos títulos de composición se expidieron a partir del año 1714, siendo nuestro cacique Don Manuel de Figueroa, escribano público de la ciudad de Antequera Valle de Oaxaca.

Colotepec en lengua náhuatl significa “Cerro de la torcedura” y en Zapoteco obtiene el significado de “Cerro del alacrán”. En los terrenos del pueblo se encontraban la



hacienda Santa María propiedad de Don Manuel de Figueroa, la hacienda San Francisco por el rumbo de Totolapan y la hacienda San Jacinto entre el cerro del Ocote y la barranca de Puerto Escondido.

La historia indica que los primeros ranchos fueron los naranjos y lagunilla. Algunos parajes importantes han sido Las Minas, Totolapan, El Recodo de Puerto Escondido, Laguna Santa Elena y San Cristóbal. Sus linderos son representados por mojoneras muy antiguas, cuyos terrenos fueron donados por Don Bernardo de la Cantera, Alcalde Mayor de la Provincia de Miahuatlán, desde tiempos inmemoriales.

Los límites territoriales del pueblo, comienzan desde la cruz del mogote o mojonera de Puerto Escondido, siguiendo a San Jacinto y al Cerro del ocote, pasando por las minas al cerro del águila, se sigue a junta de los ríos de San Bartolo y la Lana, al desemboque del arroyo Guelacheno y al cerro tepalcate o cerro de la olla, de ahí al cerro boquerón, siguiendo el cauce del río Valdeflores al puertecito y continuando por la orilla del mar hacia el poniente, hasta topar de nuevo con el lindero del Panteón Viejo de Puerto Escondido.

La posesión de estas tierras se recibió a través de los subdelegados de Atlatlauca Don Juan Leonardo Roldan y el de Chichicapán y Zimatlán Don Manuel Rebollo, según mandato de la cancillería real de México de la Nueva España, cuya sentencia definitiva se pronunció el 18 de mayo de 1716. Rezan los títulos que en los años 1711 y 1712 los naturales de Colotepec, presentaron ante el gobierno de la Nueva España, un juicio posesorio sobre las tierras y sitios del pueblo. Por eso el Gobierno de la Nueva España envía una diligencia con rumbo a Colotepec que llega por el lado de Santa María el día 12 de Diciembre de 1713, comenzando esas diligencias en el lindero llamado cabeza de río, siguiendo por el mismo rumbo al lindero del Macuil que está en una barranca y se colinda con San Bartolomé, llegando a los dos cerritos que queda con rumbo al sur, se le llama el boquerón y colinda con Cozoaltepec.

Misma diligencia llevada a cabo el día 27 de Febrero de 1714 aproximadamente a las ocho de mañana llegando a los jacales de la Hacienda Santa María propiedad de Don Manuel de Figueroa. Más tarde recorrieron los linderos de San Jacinto y Puerto Escondido hacia el Poniente.

También, los títulos señalan que de la hacienda Santa María, montaron a sus caballos, Don Juan Leonardo Roldan, subdelegado de Atlatlauca y el de Chichicapán



y Zimatlán Don Manuel Rebollo, Don Pedro Gutiérrez, alcalde del pueblo y demás naturales de Colotepec.

En este mismo trayecto, se menciona que siguieron caminando por Totolapan, llegando a San Jacinto, que era la antigua división de las provincias de Oaxaca y Jicayán. Sesgando para el sur, llegaron a una loma alta, donde encontraron una cruz con base de cinco gradas de muy antigua construcción. Ahí se reconoció el lindero de Puerto Escondido y en señal de posesión realizaron las ceremonias usuales, cortaron yerbas, arrojaron piedras, se tomaron de las manos y se asearon por debajo del lindero.

Los terrenos de la hacienda Santa María, eran muy propicios para el cultivo, esto ocasionó que poco a poco fuera creciendo en número de vecindados y se fueran estableciendo algunos ranchos con el beneplácito del dueño de la hacienda.

Nuestro cacique tenía el compromiso espiritual de trabajar en armonía con la comunidad, exhortando a otros pueblos respetasen la buena convivencia entre los indios del pueblo y su hacendado, para el goce de sus tierras, bosques y lagunas.

De la misma manera, hacia el rumbo de Comaltepec, se encontraban las haciendas Nochixtlán y Valdeflores, que pertenecieron al Bachiller Don Antonio Paredes Sandoval, Clérigo Presbítero del Obispado de Oaxaca. Y una antigua amistad se tuvo con los caciques del pueblo. El hacendado sentía la obligación de pagar a la comunidad diez pesos en oro común, por cada año, como ayuda para gastos concejiles o gastos de la comuna.

En aquellos tiempos del Virreinato de España, nuestro pueblo estuvo representado por un cabildo indígena. Se tiene registro que, en 1726, los que integraban dicho cabildo eran los señores: Lorenzo de Santiago, quien era alcalde del pueblo, Marcos Ruiz, era regidor, Nicolás Peralta, alguacil mayor y los topiles eran Alberto Salinas, José de la Cruz y Francisco de Santiago. Los ancianos del pueblo eran Don Diego Juárez, Lorenzo, Simón y Sebastián Sánchez, Antonio Juárez, Mateo Hernández, Juan de la Cruz y Don Pedro Gutiérrez.

En diciembre de 1903, este pueblo se eleva a rango de Municipio Constitucional, perteneciente al Estado de Oaxaca, siendo su primer presidente municipal el Sr. Román Valencia y su secretario el ciudadano Juan E. Juárez.

De los personajes más recordados en la historia moderna de Colotepec por sus aportaciones, se encuentra: el señor Ausencio Castellanos Lucero, Presidente Municipal Constitucional del periodo 1987–1989, fundador de la escuela secundaria



técnica 145 y que durante su periodo también se gestiona la carretera pavimentada a Santa María Colotepec, se llevó a cabo la planificación y apertura de calles en la misma cabecera municipal, además de construir el kiosco y campo de fútbol, en una época bastante complicada para conseguir los recursos económicos.

En Colotepec, nos hemos identificado como un pueblo fiestero. Nos gusta la alegría de las calendas, el baile y nuestra rica comida, como la barbacoa de res o chivo y el rico mole de guajolote.

Celebramos las tradiciones y costumbres más sobresalientes de nuestro país, como es el día de muertos y todosantos. Festejamos también a la patrona del pueblo “la Señora de Natividad”, el día 8 de septiembre. Así mismo a la Virgen del Rosario el 7 de octubre y a la virgen de Guadalupe el 12 de diciembre; y desde luego festejamos con gran júbilo nuestro aniversario el 27 de febrero.

Durante los bailes de calenda algunas señoras de mayor edad, todavía acostumbran llevar sus rebozos y los señores usan sus sombreros y huaraches. Todos bailan mientras se concursan las canastas, se reparte el cocol, el café y los tamales. Luego vienen los enmascarados y se continúa el festejo por los días que dura la celebración hasta el baile de la bandera como se le llama al cierre de la festividad, no sin antes pasear a las madrinas después de las carreras de caballos, acompañando las notas musicales de la banda de música como es la tradición.

3. Dinámica Sociodemográfica.

Población y condiciones de vida.

De acuerdo a la Encuesta Intercensal 2015 del INEGI, la población total del municipio de Santa María Colotepec es de 24,076 habitantes que representa el 0.61% de la población del estado, distribuyéndose de la siguiente manera: el 50.8% son mujeres y el 49.2% son hombres, la relación de hombres – mujeres, nos dice que por cada 100 hombres hay 96 mujeres, la razón de dependencia económica, por cada 100 personas hay 55 en edad de dependencia (menores de 15 años o mayores de 64 años).

El análisis retrospectivo muestra un incremento de la población del año 2000 al 2015 de 5,956 personas, situación que ha incidido en el aumento de la demanda de servicios públicos y de la ampliación del área urbana. En la tabla 02 se ilustra dicho incremento poblacional.



Tabla 1: Población total del Municipio de Santa María Colotepec.

AÑO	TOTAL	HOMBRES %	MUJERES%
2000	18,120	9,032	9,088
2005	19,223	9,572	9,651
2010	22,562	11,104	11,458
2015	24,076	11,845	12,231

Fuente: INEGI, XII Censo de Población y Vivienda, 2000; II Conteo de Población y Vivienda, 2005; XIII Censo de Población y Vivienda, 2010; Encuesta Intercensal 2015.

De acuerdo con las proyecciones del Consejo Nacional de Población, CONAPO, para el año 2022 en el municipio habrá 1415 habitantes más, lo que se traduce en una mayor demanda de servicios públicos, educación, salud y vivienda.

Comportamiento poblacional que obliga al Ayuntamiento a determinar líneas estratégicas para atender con oportunidad y eficiencia las demandas de la población creciente. En una visión de largo plazo, es necesario diseñar una planeación estratégica- prospectiva que asegure establecer las bases de un crecimiento urbano ordenado y sustentable, ya que para el año 2030 CONAPO estima una población de 25,511 habitantes; esto significa que habrá 2949 personas más, comparadas con las registradas en el año 2010 y con respecto a 2015 1435 personas más.

La tendencia poblacional por grupos de edad también se modificará en los próximos años. Como se muestra en la tabla 0, la población de 0 a 14 años tendrá una tendencia decreciente hasta el año 2030, por lo que para ese año será menor a la registrada en 2015. A diferencia del primer grupo de edad, el de 45-64 crecerá de 3539 habitantes a 4689. Comportamientos que hacen necesario el diseño de políticas públicas para esta población en específico.



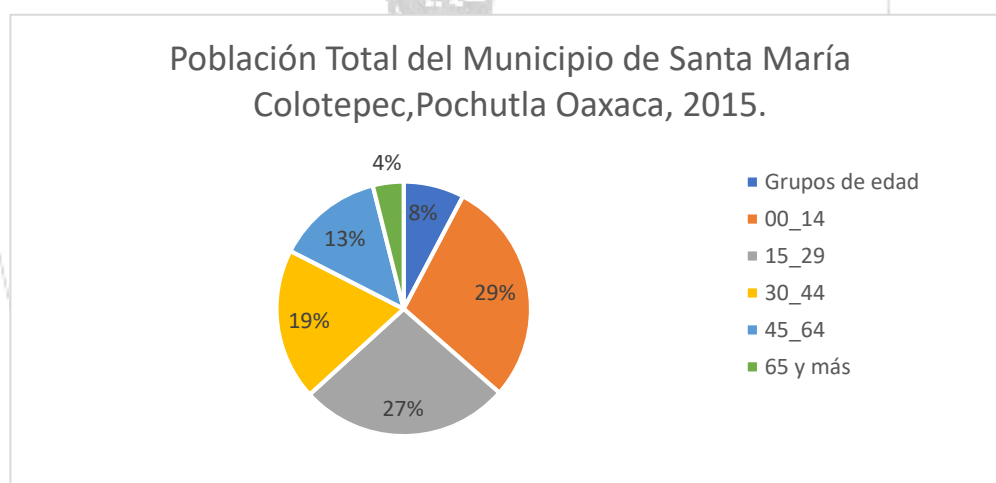
Tabla 2. Proyección de Población por Grupo de Edad (2015-2030).

Grupos de edad	2015	2020	2022	2025	2030
00_14	7498	7289	7161	6938	6534
15_29	6988	7256	7293	7277	7041
30_44	4875	5307	5457	5634	5703
45_64	3539	4134	4315	4515	4689
65 y más	1022	1193	1265	1375	1544

Fuente: Consejo Nacional de Población, CONAPO.

El análisis de la distribución de la población por grupos de edades nos permite detectar las principales demandas actuales y los retos que se estarán planteando hacia el futuro. Tomando como base de análisis la encuesta intercensal 2015, se observa que para ese año el 56% de la población del municipio tenía menos de 30 años y para el año 2022 de acuerdo con la proyección de población de la CONAPO solamente representaba el 52%. Este comportamiento nos muestra, por un lado, la disminución de niños y jóvenes en el municipio, pero también el envejecimiento progresivo de la población, por lo que será fundamental y prioritario establecer las políticas, acciones y estrategias que permitan que los más jóvenes tengan oportunidades de trabajo y con ello garantizar que en el año 2031 cuenten con los servicios y recursos para su vejez.

Gráfica 1. Población por Grupos de Edad.



Fuente: Consejo Nacional de Población, CONAPO





El reto hacia el 2031 es identificar las fortalezas y oportunidades de la población en edad laboral (15 a 64 años) ya que la disponibilidad creciente de población en edad de trabajar implica una mayor necesidad de fuentes de empleo, vivienda, principalmente. A su vez, debe considerarse la tendencia creciente de población de adultos mayores, que sin duda seguirá en ascenso durante los próximos años debido al incremento en la esperanza de vida. El proceso de envejecimiento representa un reto en función a las políticas públicas para poder dotar de servicios, equipamiento, infraestructura y fuentes de empleo, recreación, deporte y cultura a este grupo de población, ya que la edad de jubilación es cada vez más lejana por las necesidades actuales de subsistencia que alargan el tiempo laboral de los adultos mayores.

Población indígena.

De acuerdo con la Encuesta Intercensal (INEGI, 2015) en el municipio, existen 1,861 habitantes mayores de tres años de habla indígena. Lo que representa el 8.20% del total de la población, misma que se distribuye en las localidades rurales, de los cuales 928 son hombres que representan el 8.37% y 933 son mujeres que representan el 8.05%. La totalidad de la población habla una lengua diferente de alguno de los dialectos indígenas del país. Por lo tanto se puede decir que la población es predominantemente no indígena.

La lengua indígena del municipio de Santa María Colotepec es de muy baja densidad ya que en la mayor parte del municipio solo hay un rango de 0 a 7 personas que hablan alguna lengua, esto por la falta de cultura en la población o por la migración de alguna etnias a otros lugares.

También se distingue que las localidades con mayor índice de personas que hablan alguna lengua como Chatino, Chontal de Oaxaca, Mixteco, Zapoteco. Estas son las lenguas que hablan en Mata de Bule. Una de las explicaciones más razonables por la cual Mata de Bule sea la mayor localidad con personas que hablen alguna lengua es que su ubicación geográfica es en la sierra

La etnicidad afrodescendiente del municipio de Santa María Colotepec, de acuerdo a la encuesta intercensal realizada por el INEGI 2015, en nuestro municipio había un total de 24,076 habitantes de los cuales 4,232.61 que representan el 17.58%, de los cuales 2,101.33 son mujeres y representan el 17.82% mientras que 2,131.28 son hombres y representa el 17.35%, ocupando el municipio en lugar número séptimo dentro de los municipios con mayor población afrodescendiente.



Tabla 3. Principales Municipios con Población Afrodescendiente.

MUNICIPIO	POBLACIÓN TOTAL	POBLACIÓN AFRODESCENDIENTES	PORCENTAJE
Santiago Pinotepa Nacional	53148	18002	33.90%
Villa de Tututepec de Melchor Ocampo	46152	17834	38.60%
Oaxaca de Juárez	98043	11875	4.50%
Santa María Huazolotitlán	93188	5634	49.40%
Heroica Ciudad de Huajuapam de León	77547	4766	5.10%
San Juan Bautista Tuxtepec	162511	4644	2.70%
Santa María Colotepec	24076	4232	17.60%
Santiago Jamiltepec	19201	4147	21.60%
Santo Domingo Petapa	9157	3362	36.70%

Fuente: Elaboración propia con datos de la DIGEPO

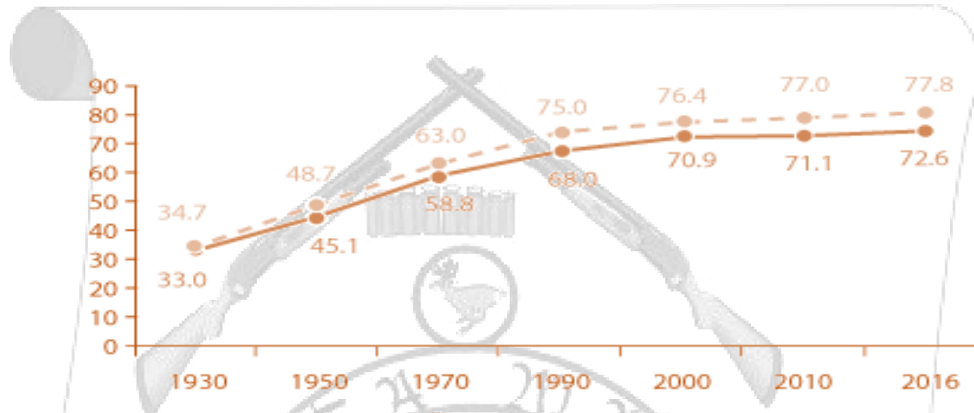
Esperanza de vida.

Esperanza de Vida La esperanza de vida se refiere al número de años que en promedio se espera que viva una persona al nacer. La evolución de este indicador permite identificar el desarrollo económico y social de la población. De acuerdo con el INEGI, en 1930, la esperanza de vida para las personas de sexo femenino era de 35 años y para el masculino de 33 años. Al 2010 este indicador fue de 77 años para mujeres y 71 para los hombres, en 2016, se ubicó en casi 78 años para las mujeres y en casi 73 años para los hombres. Este incremento se atribuye a los programas de salud y de cobertura que han contribuido para disminuir notablemente la mortandad.





Gráfica 2: Esperanza de Vida a Nivel Nacional.

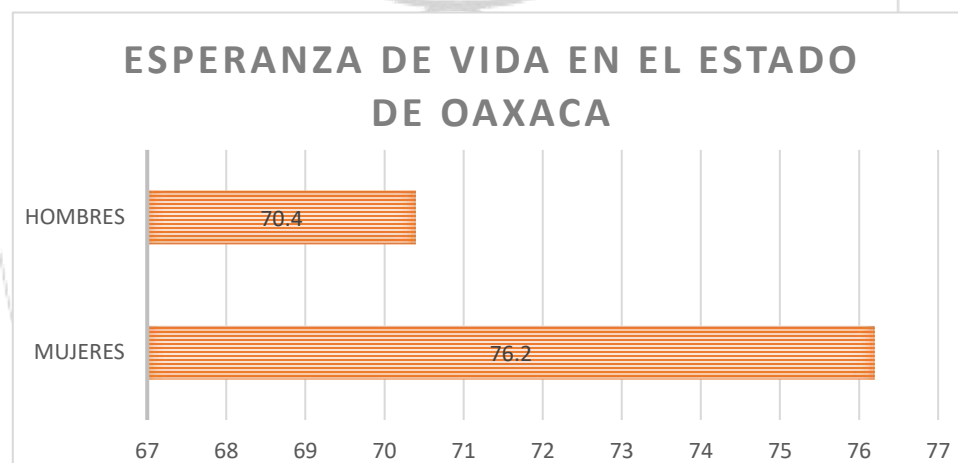


Fuente: INEGI. Indicadores Sociodemográficos de México (1930-2000).

INEGI. Esperanza de vida al nacimiento/ Sexo y entidad federativa, 2010 a 2016.

De acuerdo con los datos del INEGI en sus índices de esperanza de vida al nacimiento por entidad federativa y sexo, 2000, 2010 y 2016, la población del estado de Oaxaca tiene una esperanza de vida de 70.4 años para hombres y 76.20 años para mujeres.

Gráfica 3. Esperanza de Vida en el Estado de Oaxaca.



Fuente: INEGI. Mortalidad. Esperanza de vida al nacimiento por entidad federativa y sexo, 2000, 2010 y 2016



Es importante resaltar que existe una brecha importante entre la esperanza de vida de hombres y mujeres, marcada por una diferencia de seis años entre unos y otros. También destaca que el estado de Oaxaca se encuentra dentro de los tres últimos lugares a nivel nacional en este rubro, por lo que deberá existir un mayor esfuerzo por cubrir las necesidades de salud y atención de la población.

Crecimiento Natural de la Población.

El crecimiento natural de la población se obtiene a partir de identificar el crecimiento total de la población y su relación de nacimientos y defunciones. En ese sentido, en Oaxaca se prevé que la población continúe aumentando hasta 2046. En 2030 alcanzará un volumen de 4 328 881 personas con una tasa de crecimiento de 0.34 por ciento anual; en 2050 llegará a 4 444 240 habitantes con un ritmo de crecimiento menor, -0.07 por ciento anual. Se puede apreciar que la estructura por edad y sexo aún mostrará una estructura piramidal con base amplia, pero irá acumulando una mayor proporción de población en edades adultas y avanzadas. Este comportamiento estará asociado a que el descenso de nacimientos será lento, pasará de 77 239 nacimientos en 2015 a 66 992 en 2030 y a 53 158 en 2050. La entidad tendrá una reducción de la natalidad, por ende de la población joven en un futuro, donde las personas menores de 15 años pasarán de representar 29.4 por ciento de la población en 2015 a 24 en 2030 y a 19.1 en 2050. Asimismo, la entidad contará con un porcentaje importante de personas en edad productiva (15 a 64 años), que durante el periodo seguirá en aumento hasta 2034, pasará de 62.6 por ciento en 2015 a 65.4 en 2030 y mostrará un descenso a 64.9 en 2050. Por último, a consecuencia de la disminución de la mortalidad, traducida en una mayor esperanza de vida para la población de la entidad, se espera que el grupo de 65 y más años de edad que en 2015 representaba ocho por ciento, en los próximos dos decenios comience a tener mayor peso relativo: en 2030 se prevé que represente 10.6 por ciento del total y en 2050, 16 por ciento.

Tomando como referencia la información estatal, se prevé que a nivel municipal la tendencia sea similar ante la disminución de natalidad y el incremento gradual de mortalidad conforme la población envejezca, así como entre sus causas principales: enfermedades cardiovasculares, diabetes, enfermedades pulmonares, accidentes, enfermedades digestivas y tumores malignos. En contraste, el crecimiento de la población depende fundamentalmente del nivel y ritmo de la natalidad.



VII. EJES RECTORES DEL PLAN MUNICIPAL DE DESARROLLO.

El Plan Municipal de Desarrollo 2020 – 2022 de Santa María Colotepec es el instrumento rector en materia de planeación, que guiará el actuar de la Administración Pública Municipal a través de objetivos, estrategias y líneas de acción que derivarán en políticas públicas, programas y proyectos con la finalidad de incidir favorablemente en el desarrollo de las y los colotepequenses.

El Plan Municipal de Desarrollo 2020 – 2022, se encuentra dividido en cinco ejes temáticos atendiendo a la naturaleza y características de sus estrategias y líneas de acción.

La definición de los ejes se realizó atendiendo los documentos rectores de la planeación a nivel nacional y estatal, esto es el Plan Nacional de Desarrollo 2018 – 2024 y el Plan Estatal de Desarrollo 2016 - 2022, así como otros elementos de gran relevancia a nivel nacional e internacional como los Objetivos de Desarrollo Sostenible, la Agenda 2030, la Agenda para el Desarrollo Municipal y el Índice de Ciudades Prósperas. Es así que los cinco ejes temáticos que enmarcan las directrices de la administración municipal durante los próximos tres años son:





1. COLOTEPEC SEGURO Y EN ORDEN (PAZ) : Su objetivo es garantizar una sociedad pacífica e inclusiva, facilitando el acceso a la justicia para todos independientemente del sexo, discapacidad, raza, etnia, origen, religión o situación económica u otra condición.

2. COLOTEPEC BUEN GOBIERNO DE RESULTADOS (ALIANZAS): Este eje tiene como fin transparentar y rendir cuentas del origen y destino de los recursos que se manejen durante esta administración a las y los ciudadanos de Santa María Colotepec a través de la implementación de herramientas eficientes y el uso de las tecnologías de la información.

3. COLOTEPEC CON OPORTUNIDADES DE DESARROLLO Y PROGRESO (PROSPERIDAD): Su finalidad es promover políticas inclusivas y sostenibles orientadas al desarrollo que apoyen las actividades productivas, la creación de empleos decentes, el emprendimiento, la creatividad y la innovación y alentar la formalización y el crecimiento de los comercios que procuran a sus habitantes las mejores condiciones de vida.

4. COLOTEPEC CON DESARROLLO SUSTENTABLE (PLANETA): Su objeto es garantizar la sustentabilidad territorial del municipio a corto, mediano y largo plazo y las oportunidades de desarrollo de las generaciones presentes y futuras adoptando y poniendo en marcha políticas y planes integrados para promover la inclusión, el uso eficiente de los recursos, la mitigación del cambio climático y la adaptación a él y la resiliencia ante los desastres.

5. COLOTEPEC CON IGUALDAD Y BIENESTAR SOCIAL (PERSONAS): Su objetivo es promover el bienestar social de las y los habitantes de Santa María Colotepec garantizando el acceso a los servicios básicos de vivienda, educación, salud, así como el fomento de la cultura y el deporte, mediante obras y acciones seguras y asequibles. Procurando especial atención en los grupos vulnerables como son las mujeres, niños, niñas, adolescentes y población indígena.

Como un elemento esencial de este instrumento rector se encuentran las políticas o ejes transversales, las cuales engloban a los cinco ejes establecidos a través de acciones específicas que promueven su consecución.



1. ENFOQUE DE GÉNERO: Este eje resulta esencial debido a la importancia de abonar a la equidad entre hombres y mujeres en el entendido de que el género es una construcción social e histórica. En este sentido, se busca fomentar el empoderamiento de las mujeres en los ámbitos público y privado para contribuir con la construcción de igualdad sustantiva de género y que puedan desarrollar sus capacidades en plenitud, lo que llevará a crear un municipio más seguro, solidario, amigable y respetuoso de sus derechos humanos.

Este eje atravesará prácticamente todas las líneas de acción del presente plan a fin de generar políticas públicas con perspectiva de género, así como mecanismos y herramientas que intervengan en los planes, programas, bienes y servicios, y acciones de la Administración Pública municipal. Así, de la mano del Gobierno, colectivos y sociedad civil, será posible desmontar y eliminar las inequidades sociales existentes, y construir una sociedad libre de violencia contra las mujeres.

2. ASUNTOS INDÍGENAS: El implementar una política transversal de asuntos indígenas radica en generar un municipio con inclusión social, cerrando brechas sociales y económicas. La dignidad humana y el estado de bienestar en las y los ciudadanos, deben ser garantizados por el actuar gubernamental, estableciendo los medios que permitan la transformación social de esas brechas hacia una prosperidad compartida, instrumentando mecanismos que erradiquen la discriminación y/o exclusión por causa de edad, género, orientación sexual, discapacidad, cultura o lengua.

3. DERECHO DE LAS NIÑAS, NIÑOS Y ADOLESCENTES: Es la condición que asegura que los niños, niñas y adolescentes, puedan ejercer sus derechos, aprovechar sus habilidades y tomar ventaja de las oportunidades que encuentran en su medio. Por ello, una sociedad incluyente es aquella que reconoce y considera los derechos de los niños, las niñas y adolescentes y cada uno de sus miembros independientemente de su género, edad, origen étnico, religión, orientación sexual y discapacidad; a la vez que los integra activamente y en condiciones de igualdad a la educación, empleo, salud y cultura. Es así, que el Municipio a través de sus instituciones es el organismo que debe implementar planes, programas, acciones y políticas públicas para corregir las diferentes situaciones de exclusión, con el propósito de propiciar la inclusión y el bienestar social de los niños las niñas y adolescentes.



A. Metodología.

Planear y prever las acciones que se emprenderán en la esfera municipal es una obligación legal que debe estar articulada con las prioridades de los órdenes estatal y federal y con las necesidades detectadas mediante procesos de participación ciudadana. El Plan Municipal de Desarrollo 2020-2022, como instrumento emblemático de planeación local, promueve una visión integral e incluyente de futuro para el Municipio de Santa María Colotepec.

La planeación social para el desarrollo busca incidir en la realidad con metodologías integrales y coherentes que permitan adecuar la aplicación de los recursos de manera realista bajo un panorama de racionalidad económica para lograr los objetivos que atienden necesidades concretas de la población. Con el propósito de establecer un proceso de planeación municipal participativo e integral que atienda la complejidad de las dinámicas sociales y territoriales del municipio, este plan incorpora las prioridades identificadas mediante diversas herramientas de diagnóstico.

En la construcción del plan se privilegiaron metodologías participativas que dieron voz a diferentes actores que serán a quienes las decisiones del desarrollo beneficien o afecten, y que permitieron construir un sólido diagnóstico participativo. El proceso de planeación municipal 2020-2022 tiene como marco referencial la *Agenda 2030 para el Desarrollo Sostenible*. Como parte de la definición de esta agenda, se establecieron las prioridades sobre los temas a los cuales se dirigirán los esfuerzos y que son críticos para el desarrollo de la humanidad y del planeta, a partir de cinco ámbitos temáticos: personas, planeta, prosperidad, paz y alianzas. Estos cinco temas se emplearon en el proceso de planeación municipal para agrupar las problemáticas diagnosticadas y para establecer las prioridades que servirán de guía a los esfuerzos de la Administración municipal durante los próximos tres años.

El Plan Municipal de Desarrollo también incorpora el Marco Lógico como instrumento metodológico para apoyar a la Gestión para Resultados. Está orientado a la solución de problemas específicos desde el análisis causal y es considerado como la herramienta más completa para planear y evaluar planes de desarrollo, programas y políticas públicas.

Por su contribución al mejoramiento de la capacidad de gestión y de resultados, además de incrementar la calidad de la toma de decisiones, el Marco Lógico es una metodología recomendada por organizaciones nacionales e internacionales como el Instituto Latinoamericano y del Caribe de Planificación Económica y Social



(ILPES), la Comisión Económica para América Latina y el Caribe (CEPAL) y el Consejo Nacional de Evaluación de la Política de Desarrollo Social (CONEVAL), así como la Secretaría de Hacienda y Crédito Público (SHCP) y el Banco Interamericano de Desarrollo (BID).

En razón a lo anterior, la elaboración del Plan Municipal de Desarrollo de Santa María Colotepec 2020–2022 se realizó utilizando esta metodología con los siguientes pasos:

1. Definición del problema.
2. Análisis del problema.
3. Definición del objetivo.
4. Selección de alternativas.
5. Definición de la Estructura Analítica del Programa.
6. Elaboración de la Matriz de Indicadores de Resultados.



VIII. ALINEACIÓN CON LOS EJES DEL PLAN NACIONAL DE DESARROLLO 2019-2024, EL PLAN ESTATAL DE DESARROLLO 2016 – 2022 Y LOS OBJETIVOS DE DESARROLLO SOSTENIBLE.

El Plan Municipal de Desarrollo de Santa María Colotepec es fundamental para el correcto funcionamiento de su administración pública, el poder, a través de este instrumento de planeación, anticiparse para prever con visión los posibles cambios que pueda darse en el seno de una sociedad cambiante y su espacio territorial.

La elaboración de estrategias que minimicen los factores de riesgo que frenen el desarrollo local, pongan en riesgo las actividades económicas del destino, se deben de hacer tomando en cuenta los requisitos que la normatividad establece, pero además se debe de construir articulando los instrumentos de planeación tanto federal como estatal, la agenda mundial en cuanto al desarrollo sostenible y sobre todo la realidad municipal.

Esto último es fundamental ya que este PMD busca generar elementos en la toma de decisiones que permitan orientar los recursos públicos con una mayor precisión y eficiencia, elevar la calidad del gasto público, que lleguen a las comunidades y grupos sociales más vulnerables, que responda a la problemática del Municipio y fortalezca el modelo económico para con ello convertir el desarrollo en una realidad.

El modelo global en el que vivimos en la actualidad nos obliga a tener un pensamiento y políticas públicas compatibles y acordes a las agendas internacionales, por ello es fundamental que este PMD base su estructura con los ODS, de esta manera se tendrá una visión mundial, nacional, estatal y municipal debidamente congruente y concatenada con el paradigma del desarrollo sustentable. De esta forma, se toman como referencia las condiciones actuales del Municipio y como eje de análisis los 17 ODS, los cuales definen los objetivos, programas y metas que se propondrán durante el ejercicio de gobierno 2020-2022 para así asegurar su cumplimiento a corto plazo.

En el año 2000 se constituyó la denominada Agenda del Milenio, en ese año, 189 países pertenecientes a las Naciones Unidas (ONU) se comprometieron a cumplir para el año 2015 ocho propósitos para fortalecer el desarrollo humano, a estos propósitos se les llamo Objetivos del Milenio (ODM).



En el año 2015 se procedió a evaluar el cumplimiento de la agenda generada y con el fin de cumplirla a cabalidad se modificaron sus alcances por otros 15 años asignándoles esta vez el nombre de Objetivos del Desarrollo Sostenible (ODS).

La nueva agenda estaba constituida por 17 objetivos, 169 metas y 230 indicadores estos se constituyeron como una agenda de desarrollo internacional “para poner fin a la pobreza, luchar contra la desigualdad y la injusticia, y hacer frente al cambio climático. Los ODS constituidos por Naciones Unidas y que fortalecen el diseño de este Plan Municipal de Desarrollo son los siguientes:

1. Fin de la pobreza
2. Hambre Cero
3. Salud y Bienestar
4. Educación de Calidad
5. Igualdad de género
6. Agua limpia y saneamiento
7. Energía asequible y no contaminante
8. Trabajo decente y crecimiento económico
9. Industria, innovación e infraestructura
10. Reducción de las desigualdades
11. Ciudades y comunidades sostenibles
12. Producción y consumo responsable
13. Acción por el clima
14. Vida submarina
15. Vida de ecosistemas terrestres
16. Paz, justicia e identidades sólidas
17. Alianzas para lograr los objetivos.






Alineación al Plan Nacional de Desarrollo 2019-2024 y el Plan Estatal de Desarrollo 2016- 2022.

PLAN NACIONAL DE DESARROLLO 2019-2024	IGUALDAD DE GÉNERO, NO DISCRIMINACIÓN E INCLUSIÓN SOCIAL	COMBATE A LA CORRUPCIÓN Y MEJORA A LA GESTIÓN PÚBLICA	TERRITORIO Y DESARROLLO SOSTENIBLE	PLAN ESTATAL DE DESARROLLO 2016-2022	PUEBLOS INDÍGENAS	DERECHOS DE LOS NIÑOS, LAS NIÑAS Y ADOLESCENTES	IGUALDAD DE GÉNERO	PLAN MUNICIPAL DE DESARROLLO 2020-2022	ENFOQUE DE GÉNERO	ASUNTOS INDÍGENAS	DERECHOS DE LOS NIÑOS, NIÑAS Y ADOLESCENTES
JUSTICIA Y ESTADO DE DERECHO				OAXACA SEGURO				COLOTEPEC SEGURO Y EN ORDEN			
				OAXACA MODERNO Y TRANSPARENTE				COLOTEPEC BUEN GOBIERNO DE RESULTADOS			
DESARROLLO ECONOMICO				OAXACA PRODUCTIVO E INNOVADOR				COLOTEPEC CON OPORTUNIDADES DE DESARROLLO Y PROGRESO			
				OAXACA SUSTENTABLE				COLOTEPEC CON DESARROLLO SUSTENTABLE			
BIENESTAR	OAXACA INCLUYENTE CON DESARROLLO SOCIAL	COLOTEPEC CON IGUALDAD Y BIENESTAR SOCIAL									




EJE 1. COLOTEPEC SEGURO Y EN ORDEN





EJE 1. COLOTEPEC SEGURO Y EN ORDEN (PAZ).



1.1 DIAGNÓSTICO CAUSAL ESPECÍFICO.

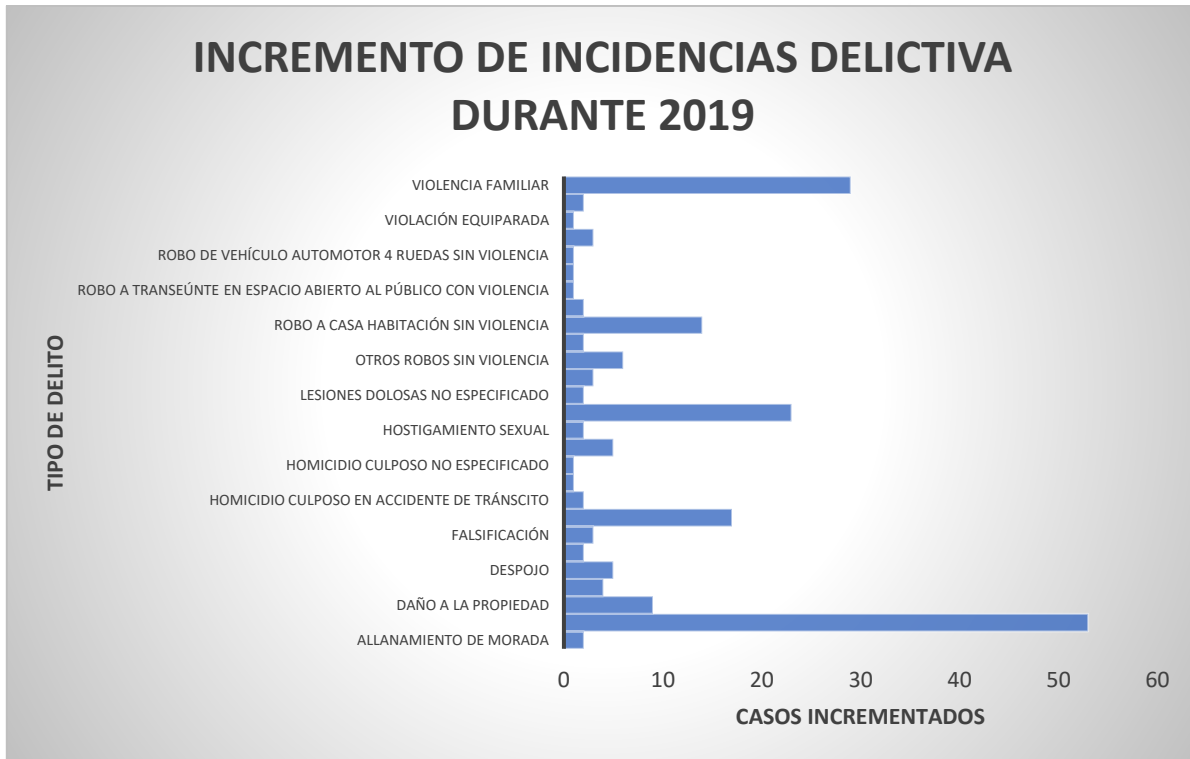
1.1.1 Seguridad pública.

En los últimos años la inseguridad se convirtió en uno de los principales problemas para el municipio de Santa María Colotepec. De acuerdo con la estadística de Incidencia Delictiva en México (IDM) emitida por el Sistema de Seguridad Pública, se observa que el índice delictivo del año 2019 aumentó en referencia al año 2017, y que los cinco delitos que han ido en incremento en el municipio de Santa María Colotepec son las amenazas, violencia familiar, lesiones por riña y robo en casa habitación.





Gráfico 4: Incremento de Incidencias Delictivas 2019



Fuente: Elaboración con datos del IDM 2017-2019

Recursos institucionales.

La dirección Seguridad Pública cuenta con el siguiente estado de fuerza:

- 48 elementos.
- 6 vehículos en activos (Cinco patrullas y una motocicleta).
- 11 radios de comunicación.
- 5 espacios de vigilancia (Punta Zicatela, Adoquín, Calle del Morro, Comandancia Municipal, Representación).

Los anteriores datos nos permiten destacar que hay un policía por cada 436 colotepequenses, cuando deberíamos tener tres por cada mil habitantes de acuerdo con el estándar de la Organización de las Naciones Unidas (ONU). Lo anterior significa que en el municipio hay un déficit de 24 policías, pues en Colotepec deben existir poco más de 72 elementos por ser un municipio turístico, aunque 72 sería una cantidad suficiente combinada con estrategias para el despliegue territorial (ODS 5,10,16,17).



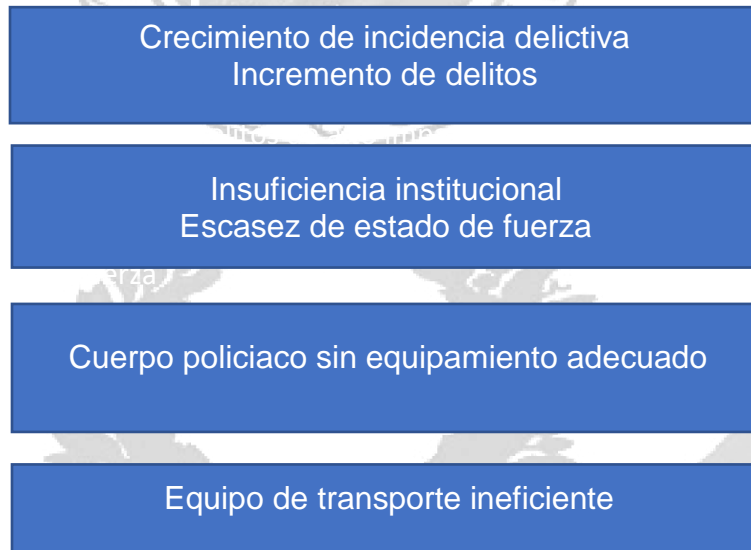


En el cuerpo de policía hay elementos que cuentan con su certificación ante el Registro Único Policías del estado de Oaxaca (RUPO) sin embargo la mayoría son nuevos en la prestación de servicios de seguridad, actualmente los policías no reciben capacitación y /o adiestramiento, su equipamiento no es el adecuado una de las carencias más importantes que no cuentan con equipo de comunicación lo que no permite coordinar acciones de forma inmediata, así mismo la flotilla vehicular de seguridad pública se encuentra en malas condiciones y es insuficiente para prestar el servicio a toda la población.

No existe una identificación de las zonas con mayor índice delictivo, ni programas que fomenten la denuncia ciudadana lo que dificulta que se establezca una mayor atención de seguridad y programas de prevención de delito por zonas.

Se encuentra una debilidad en la legalidad institucional del municipio debido a que el bando de policía se encuentra desactualizado y no hay algún otro reglamento que proporcione fundamentos legales para sancionar acciones consideradas fuera de la ley, por lo que en ocasiones la aplicación de justicia es inequitativa.

En suma, el diagnóstico específico de la situación de seguridad pública en el municipio de Santa María Colotepec se sintetiza en:



La situación descrita sugiere la necesaria modernización de la operación, mayor incorporación de algunas tecnologías, el fortalecimiento de recursos humanos,





coordinación y la cooperación ciudadana, para atender la problemática de la seguridad del municipio (ODS 5,11,16,17). Así mismo es necesaria la coordinación entre los tres niveles de gobierno, federación, estado y municipio, para combatir la delincuencia y decremento a los índices delictivos, para dar confianza y certeza jurídica a la ciudadanía. Por lo anterior, es prioritario promover esquemas de coordinación y cooperación, que permitan un cumplimiento eficiente y eficaz de las tareas de Seguridad, con pleno respeto a la autonomía municipal, a los derechos humanos por lo que como parte fundamental de esta administración es la actualización del bando de policía y gobierno que establece las reglas bajo las cuales como ciudadanos nos debemos conducir con respeto (ODS 5,10,16) Así como la implementación de acciones y programas en materia de prevención del delito con carácter integral, sobre las causas que generan la comisión de delitos y conductas antisociales (ODS 5,10,11,13,17).

1.1.2 Protección civil.

En el Municipio de Santa María Colotepec, la existencia de peligros y riesgos naturales ha sido constante debido a su ubicación geográfica y a las condiciones de desarrollo de su población, lo cual ha desembocado en un estado de riesgo constante, generando lamentables pérdidas cotidianamente. Los fenómenos que han afectado de manera recurrente a los habitantes de esta demarcación municipal en los últimos diez años, desafortunadamente han causado cuantiosas pérdidas de vidas humanas y materiales en viviendas, terrenos utilizados para actividades productivas, caminos, puentes y zonas explotadas por la población para desarrollo de actividades económicas, así como la infraestructura de sus comunidades, mismas que han afectado la tranquilidad, economía y estabilidad de los habitantes de este municipio del Estado de Oaxaca (ODS 10,11,16).

De acuerdo con los datos presentados en el Atlas Estatal de Riesgos del Estado de Oaxaca del año 2003, las declaratorias del Gobierno Federal y diversas fuentes, entre las que se encuentran autoridades y habitantes del municipio, los peligros que más afectan el territorio municipal de Santa María Colotepec son: sismos, flujos, deslizamientos, derrumbes, fallas, fracturas y erosión, en el rubro de los peligros geológicos; y sequías, temperaturas extremas, tormentas eléctricas, inundaciones, huracanes y vientos dentro de los peligros denominados hidrometeorológicos.

En la actualidad, el avance de la tecnología, aunado a modernas visiones y esquemas de coordinación, permite monitorear y detectar permanentemente



muchos de los fenómenos perturbadores, y prevenir sus efectos, poniendo principal énfasis en evitar la pérdida de vidas humanas. Esta transición de la reacción a la prevención se sustenta primordialmente en el conocimiento sobre el origen, manifestación e impacto de los fenómenos. Este conocimiento permite actuar para algunos fenómenos en forma temprana, con mayor eficacia operativa y buscando minimizar la pérdida de vidas y bienes materiales.

El municipio de Santa María Colotepec cuenta con un atlas de riesgo sin embargo se encuentra desactualizado por lo que es necesario se realice la actualización ya que representa una aplicación práctica de la estrategia de prevención y mitigación de los riesgos de forma práctica y precisa. A través del Atlas de riesgo, las autoridades encargadas de la protección civil, la población en general y científicos y académicos podrán identificar los diferentes peligros que afectan el territorio municipal, así como la frecuencia y el impacto que pueden generar estos acontecimientos en la población y sus bienes.

Es necesario que el equipo de protección civil y bomberos se fortalezca en el número de personal de brigadas y el equipo adecuado para combatir las contingencias que se presentan en el municipio, además de que se requiere de revisión periódica en materia de prevención de incendios y explosión en centros y establecimientos de alto riesgo.

1.1.3 Conflictividad agraria.

De acuerdo a los datos del Registro Agrario Nacional, El municipio de Santa María Colotepec mantiene un conflicto agrario añejo con San Pedro Mixtepec, que se inicia desde hace muchos años y que dependerá de las instancias correspondientes buscar los mecanismos para su solución, por nuestra parte trabajaremos para que la Ciudad de Puerto Escondido que está integrada por comunidades de los dos municipios, se siga desarrollando, reconociendo los límites que hasta hoy se encuentran establecidos, se trabajara en sanear las playas, atraer el turismo y prepararnos para la próxima terminación de la autopista, que enlazará a la ciudad de Oaxaca con la costa oaxaqueña.





1.1.4 Tenencia de la tierra.

La posesión de la tierra, es un factor relevante para las comunidades o municipio, puesto que es el patrimonio e integridad de las familias. Por tanto, la posesión de la tierra en este municipio el 100 % es bajo la forma del régimen comunal, es lo que ha permitido que las localidades conserven sus formas de organización y sus patrones culturales.

El Municipio de Santa María Colotepec cuenta con una agencia municipal.





2. PROBLEMÁTICA.

EJE 1. COLOTEPEC SEGURO Y EN ORDEN.		
PROBLEMÁTICA	FACTORES	SOLUCIONES
Incremento de incidencia delictiva.	Carencia de profesionalización, capacitación, adiestramiento y certificación de los elementos policiacos.	Profesionalización, capacitación, adiestramiento y certificación de los elementos policiacos.
	Elementos policiacos con equipos inadecuados.	Dotar de equipo a los elementos policiacos.
	Insuficientes vehículos de seguridad pública y malas condiciones de los existentes.	Adquirir vehículos para seguridad pública.
	Carentes redes y equipos de comunicación de seguridad pública.	Adquisición e instalación de equipos de comunicación.
Inexistencia de certeza jurídica.	Bando de policia desactualizado.	Actualización del bando de policía.
	Falta de reglamentos institucionales.	Creación de reglamentos institucionales.





EJE 1. COLOTEPEC SEGURO Y EN ORDEN.

PROBLEMÁTICA	FACTORES	SOLUCIONES
Desconfianza ciudadana hacia las autoridades, el incremento del consumo de drogas ilícitas y la ausencia de los valores cívicos.	Falta de identificación de zonas de mayor incidencia delictiva.	Identificación de la zonas de mayor incidencia delictiva.
	Nulos programas de prevención al delito.	Implementación de programas de prevención del delito
	Inexistencia de un modelo de policía de proximidad orientado a la solución de problemas con perspectivas de género, juventud y derechos humanos.	modelo de policía de proximidad orientado a la solución de problemas con perspectivas de género, juventud y derechos humanos.
	Carente denuncia de los delitos por parte de la ciudadanía.	Fortalecer la cultura de denuncia de los delitos por parte de la ciudadanía.
Vulnerabilidad ciudadana ante contingencias, eventos y siniestros.	Desactualización de los planes en materia de protección civil.	Actualizar los planes en materia de protección civil.
	Falta de equipo e infraestructura a los elementos de protección civil.	Dotación de equipo e infraestructura a los elementos de protección civil.
	Falta de campañas y programas en materia de protección civil.	Realización de campañas y programas en materia de protección civil.





3. OBJETIVOS, ESTRATEGIAS Y LINEAS DE ACCIÓN.

EJE 1. COLOTEPEC SEGURO Y EN ORDEN.		
Resumen Narrativo	Contribución directa a la metas de la agenda 2030	Contribución indirecta a la metas de la agenda 2030
Objetivo 1. Contribuir a la disminución de la incidencia delictiva garantizando una sociedad pacífica e inclusiva, facilitando el acceso a la justicia para todos independientemente del sexo discapacidad, raza, etnia, origen, religión o situación económica u otra condición.	ODS 16	ODS 5, 10,11,17
Estrategia 1.1 Ejecutar un programa especializado para la profesionalización de las fuerzas de seguridad pública, capacitación, certificación y controles de desempeño.	16.7	10.3, 11.1 16.5.1, 16a
Línea de acción 1.1.1 Fortalecer la profesionalización especializada de los policías a través su certificación que permita ejecutar operativos de manera más eficaz.		
Línea de acción 1.1.2 Capacitar y adiestrar a elementos policiacos para su desempeño al servicio de la ciudadanía y erradicar la corrupción que existe entre los cuerpos policiacos.		
Estrategia 1.2. Dotación de infraestructura y equipo a los elementos policiacos que les permita actuar de forma coordinada y sistemática.	16.7	5.2, 11.1,16.1, 17.7
Línea de acción 1.2.1 Gestionar y/o adquirir equipos de protección y seguridad pública para cada una los elementos que integran la fuerza pública municipal.		
Línea de acción 1.2.2 Incrementar el número de patrullas durante la administración y establecer un proceso permanente de sustitución y reparación de vehículos.		
Línea de acción 1.2.3 Modernizar la infraestructura de comunicación y tecnología para facilitar el intercambio de información y una coordinación más efectiva, ampliando y modernizando la cobertura de la red municipal de radiocomunicación para las fuerzas de seguridad pública.		



EJE 1. COLOTEPEC SEGURO Y EN ORDEN.		
Resumen Narrativo	Contribución directa a la metas de la agenda 2030	Contribución indirecta a la metas de la agenda 2030
Objetivo 2. Promover el estado de derecho a través de la reglamentación municipal para garantizar la igualdad de acceso a la justicia para todos.	ODS 16	5,10
Estrategia 2.1. La elaboración, actualización, modificación y adición del Bando de Policía y Gobierno así como reglamentos.	16.10	5.1.1,10.3,16.7
Línea de acción 2.1.1 Actualización, modificación y adición del bando de policía y gobierno.		
Línea de acción 2.1.2 Creación de reglamentos institucionales.		
Objetivo 3. Garantizar la adopción de la corresponsabilidad ciudadana con el propósito de generar una cultura de prevención del delito y autoprotección a fin de erradicar la violencia con perspectiva de género.	ODS 16	ODS 5,10,11,13 17
Estrategia 3.1 Generar espacios de colaboración social basados en prevención, legalidad y vinculación, así como focalización y difusión de la información.	16.7	5.1, 5c, 10.2, 11.1, 16.10,17.7
Líneas de acción 3.1.1 Identificar zonas con alta peligrosidad o de mayor incidencia delictiva para establecer programas de intervención específica de prevención de la violencia y la delincuencia.		
Línea de acción 3.1.2 Desarrollar actividades para promover la prevención del delito y autoprotección ciudadana con la participación de la sociedad organizada.		
Línea de acción 3.1.3 Fortalecer las capacidades institucionales de la corporación a través de la implementación del modelo de policía de proximidad orientado a la solución de problemas con perspectivas de género, juventud y derechos humanos.		
Línea de acción 3.1.4 Fortalecer la cultura de la denuncia a través de nuevos mecanismos de comunicación entre la sociedad y las autoridades.		



EJE 1. COLOTEPEC SEGURO Y EN ORDEN.

Resumen Narrativo	Contribución directa a la metas de la agenda 2030	Contribución indirecta a la metas de la agenda 2030
Objetivo 4. Reducir de forma significativa el número de muertes por desastres y reducir las pérdidas económicas y materiales causadas por desastres y siniestros procurando la mayor protección a grupos vulnerables como son mujeres, niños, niñas, adolescentes y adultos mayores.	ODS 11	ODS 10,11
Estrategia 4.1. Establecer las medidas de prevención, atención y control requeridas para atender eventos o siniestros, con fin de manejar eventualidades que representan un riesgo para la población.	11.5	16.7,10.2.11.4
Línea de acción 4.1.1 Actualizar y reformar los planes en materia de protección civil existentes en el municipio.		
Línea de acción 4.1.2 Dotar de material e infraestructura al equipo de protección civil.		
Línea de acción 4.1.3 Implementar campañas y programas en materia de protección civil con atención puntual en instituciones de carácter público y escuelas.		
Línea de acción 4.1.4 Fortalecer el sistema municipal de protección civil garantizando un modelo de prevención y atención de emergencias.		
Línea de acción 4.1.5 Efectuar continuamente visitas y recorridos de supervisión para detección y evaluación de riesgos potenciales.		

EJE 2. COLOTEPEC UN BUEN GOBIERNO DE RESULTADOS.





EJE 2. COLOTEPEC UN BUEN GOBIERNO DE RESULTADOS (ALIANZAS)



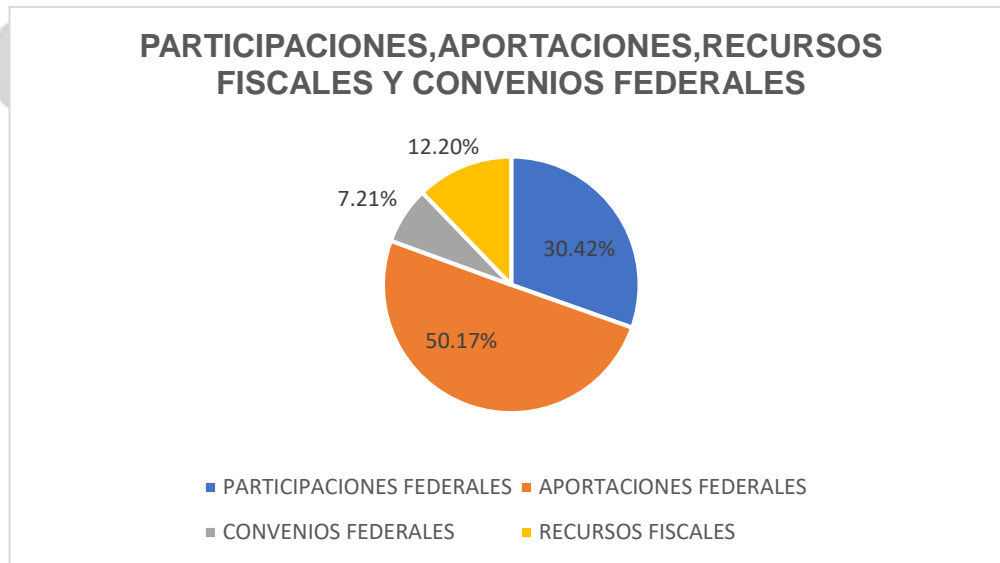
2.1 DIAGNÓSTICO CAUSAL ESPECÍFICO.

2.1.1 Finanzas Municipales.

Las finanzas del municipio de Santa María Colotepec se consideran débiles debido a que la gran mayoría de los ingresos municipales son los que provienen de la coordinación fiscal y los recursos fiscales representan una mínima parte. Durante el año 2019 los ingresos propios únicamente aportaron el 12.20% del total de recaudación. Como se puede ver en la siguiente gráfica



Gráfica 5. Participaciones, aportaciones, recursos fiscales y convenios federales.



Fuente: Elaboración propia con datos financieros del ejercicio 2019.

De los ingresos otorgados por la coordinación fiscal el de mayor representación son la Aportaciones Federales que representan un 50.17%. Ver en la siguiente tabla.

Tabla 4. Participaciones, aportaciones, convenios y recursos fiscales 2019.

PARTICIPACIONES, APORTACIONES, CONVENIOS Y RECURSOS FISCALES 2019	
PARTICIPACIONES FEDERALES	\$ 28,625,778.66
APORTACIONES FEDERALES	\$ 47,196,969.39
CONVENIOS FEDERALES	\$ 6,780,000.00
RECURSOS FISCALES	\$ 11,479,595.24
TOTAL DEL INGRESOS 2019	\$ 94,082,343.29

Fuente: Elaboración propia con datos financieros del ejercicio 2019.

De la recaudación de ingresos propios se obtiene de los siguientes conceptos:





Tabla 5. Recursos Fiscales.

RECURSOS FISCALES	
IMPUESTOS	\$ 3,170,438.72
DERECHOS	\$ 7,141,082.03
PRODUCTOS	\$ 211,328.63
APROVECHAMIENTOS	\$ 956,745.86
TOTAL DE RECURSOS FISCALES	\$ 11,479,595.24

Fuente: Elaboración propia con datos financieros del ejercicio 2019.

De acuerdo con la información obtenida en los talleres se pudo determinar que los problemas en la recaudación de recursos fiscales se debe a los siguientes factores:

- 1) No existe un sistema de recaudación municipal;
- 2) Las personas que laboran en el área de recaudación no se encuentran capacitadas para dar atención a la población, lo que provoca una ineficiente prestación en el servicio de recaudación;
- 3) Falta de campañas para dar a conocer la importancia de las contribuciones municipales.

Por lo que es necesario implementar acciones que ayuden a eficientar la recaudación de recursos fiscales, debido a que el reporte de estas contribuciones al gobierno del estado ayudara al incremento de las participaciones y aportaciones otorgadas (ODS 10,16,17) de lo contrario se verán disminuidas teniendo un efecto negativo en la realización de obra y acciones para el bienestar de la población.

2.1.2 Transparencia y rendición de cuentas.

La transparencia y la rendición de cuentas dan legitimidad y credibilidad al gobierno municipal, asimismo, permiten vigilar que éste sirva al bien común, y contribuyen a que los funcionarios públicos municipales atiendan al interés general antes que a sus intereses particulares. Sin embargo, en el municipio de Santa María Colotepec la práctica nos encontramos con todo lo contrario.

La ausencia de un gobierno de proximidad y la presencia de esquemas de organización tradicional y de carácter vertical en la toma de decisiones, impide la participación real de los diferentes grupos sociales, práctica que ha convertido que se tengan autoridades excluyentes, lo que ha agudizado los niveles de desconfianza ciudadana.





El presidente municipal como principal encabezado deberá de realizar una serie de nombramientos con el objetivo de asignar funciones, atribuciones y responsabilidades a cada uno de sus funcionarios públicos para que transparenten sus actividades y los recursos que le sean asignados a sus áreas correspondientes los cuales deberán aplicarse bajo los principios de austeridad y racionalidad autorizadas por un comité de adquisiciones y supervisados por la contraloría interna, sin embargo estas acciones no se realizaban, por lo que al inicio de la presente administración se determinó el establecimiento de dichas áreas para poder realizar el proceso de la correcta asignación de recursos.

El informe anual no se realiza con información suficiente para dar a conocer a la ciudadanía sobre el uso y destino final de los recursos asignados en cada ejercicio fiscal, no se cuenta con la unidad de enlace y transparencia a través de la cual se pueda dar respuesta a dudas de la población, así mismo no existe una gaceta la cual permita dar credibilidad a los acuerdos tomados por el cabildo municipal.

El Municipio digital en realidad no se puso en marcha, al inicio de la presente administración no se contaba con una página en la que efectivamente los recursos se transparenten y rindieran cuentas a los ciudadanos. La presente administración para poder transparentar sus recursos impulsó la creación de la página web a través de la cual todo ciudadano puede conocer el origen y el destino del gasto, así como las obras y acciones a realizar o realizadas. Así mismo será el medio en el que los ciudadanos podrán solicitar información con respecto a las acciones del gobierno municipal (ODS 17.7).

El link de la página de transparencia es la siguiente <https://www.municipiosantamariacolotepec.gob.mx/>, así mismo se cuenta con la red social de facebook <https://www.facebook.com/santamariacolotepecoax>.



Figura 1. Página web del municipio de Santa María Colotepec.



2.1.3 Desarrollo institucional y gestión municipal.

El desarrollo institucional y gestión municipal es muy importante dentro del Ayuntamiento, porque es la base para la buena comunicación y confianza dentro del cabildo municipal, cumpliendo con los objetivos planeados en su administración.

Se entiende por desarrollo institucional la capacidad humana, financiera y material con el que cuenta el gobierno municipal para dar respuestas oportunas a las diferentes demandas de la ciudadanía, asimismo, es de vital importancia mantener una estrecha coordinación con las diferentes instancias de gobierno, instituciones privadas y públicas para fortalecer los trabajos de gestión que encabezan cada una de las regidurías, con el propósito de ofrecer un mejor servicio a la ciudadanía.

En el municipio de Santa María Colotepec el desarrollo institucional no se ha fortalecido debido a que los servidores públicos no cuentan con los conocimientos acerca de las funciones que deben realizar y como ejecutarlas por lo que se deben implementar capacitaciones para promover el correcto desarrollo de estas acciones, así mismo se debe establecer el código de ética el cual será indispensable para guiar la conducta y evitar actos de corrupción de los servidores públicos.





El crecimiento de la población ha meritado que la estructura del gobierno municipal se amplie por lo que es deber de esta administración establecer un área de recursos humanos capacitada para la contratación de personal, e impulsar acciones de instrucción para las personas que ocuparan los puestos, quienes deberán de igual manera que los servidores públicos electos popularmente presentar su declaración patrimonial ante el congreso de estado.

Organigrama de gobierno Municipal.



El H. Ayuntamiento esta integrado por el cabildo municipal el cual esta conformado por el presidente municipal , nueve regidores y un síndico municipal, así como de el secretario y el tesorero, doce direcciones,el DIF municipal, la Instancia Municipal de la Mujer Indígena, la Unidad de Enlace y Transparencia



2.1.4 Fortalecimiento de la participación ciudadana y la Contraloría Social.

La participación ciudadana en la administración pública es el proceso de construcción social de las políticas públicas que, conforme al interés general de la sociedad democrática, canaliza, da respuesta o amplía los derechos económicos, sociales, culturales, políticos y civiles de las personas, y los derechos de las organizaciones o grupos en que se integran, así como los de las comunidades y grupos indígenas.

En Santa María Colotepec la participación ciudadana siempre ha estado presente debido a que al ser un municipio en el que se eligen sus autoridades por usos y costumbres es conocimiento de cualquier autoridad que las opiniones y las tomas de decisiones siempre se harán en consenso con la población. Sin embargo es de suma importancia fortalecer esta participación a través del Consejo de Desarrollo Social, donde se le da participación a los ciudadanos, al nombrarlos contralores sociales, que es la representatividad de todos los actores sociales del municipio, desarrollando actividades de información y toma de decisiones en la aplicación de recursos y así también en la búsqueda del desarrollo sustentable y el mejoramiento de los servicios (ODS 5,10,16).





2.2 PROBLEMÁTICA.

EJE 2. COLOTEPEC UN BUEN GOBIERNO DE RESULTADOS		
PROBLEMÁTICA	FACTORES	SOLUCIONES
Debilidad en las finanzas públicas.	Inexistencia de un sistema digital para la recaudación municipal	Implementación de un sistema digital de recaudación
	Personal de tesorería sin capacitación para prestación de servicios de calidad.	Realización de un programa de capacitación a personal de tesorería
	Falta de campañas y programas para fomento de las contribuciones municipales	Establecer campañas y programas para fomento de contribuciones municipales
Desconfianza de la población a las administraciones municipales por falta de transparencia, rendición de cuentas, corrupción.	Falta de la integración de la unidad de enlace y transparencia	Creación de la unidad de enlace y transparencia.
	Carencia de un sitio web institucional para la transparencia de los recursos.	Desarrollar sitio web institucional para la transparencia de los recursos.
	Falta de gaceta municipal	Implementación de gaceta municipal
	Carencia de difusión de la información obligatoria a través de distintas plataformas establecidas por el gobierno.	Difusión de la información obligatoria a través de las distintas plataformas establecidas por el gobierno.
	Inadecuada realización de informes anuales para dar a conocer el origen y destino del gasto.	Realización adecuada de los informes anuales para dar a conocer el origen y destino del gasto





EJE 2. COLOTEPEC UN BUEN GOBIERNO DE RESULTADOS

PROBLEMÁTICA	FACTORES	SOLUCIONES
Desconfianza de la población a las administraciones municipales por falta de transparencia, rendición de cuentas, corrupción.	Inexistencia de códigos de ética para guiar la actuación de los servidores públicos.	Constitución de códigos de ética para guiar la actuación de los servidores públicos.
	Ausente integración de la contraloría interna del municipio.	Constitución de la contraloría interna del municipio.
	Falta del comité de adquisiciones.	Integración del comité de adquisiciones
Recursos humanos del ayuntamiento sin existencia de bases institucionales.	Falta de capacitación para las áreas de recursos humanos.	Establecer un programa de capacitación para el área de recursos humanos.
	Nula capacitación sobre responsabilidades administrativas y valores éticos en favor de los servidores públicos municipales.	Realizar capacitación sobre responsabilidades administrativas y valores éticos en favor de los servidores públicos.
	Falta de presentación, análisis y evaluación de la evolución de la situación patrimonial de los servidores públicos.	Presentación, análisis y evaluación de la evolución de la situación patrimonial de los servidores públicos.
Existencia de apatía por parte de la ciudadanía de las acciones realizadas por el gobierno municipal	Falta de atención a ciudadana.	Desarrollo de un modelo de atención ciudadana.





2.3 OBJETIVOS, ESTRATEGIAS Y LINEAS DE ACCIÓN.

EJE 2. COLOTEPEC UN BUEN GOBIERNO DE RESULTADOS		
Resumen Narrativo	Contribución directa a la metas de la agenda 2030	Contribución indirecta a la metas de la agenda 2030
Objetivo 1. Adoptar políticas para fortalecer las finanzas públicas municipales, especialmente sobre recaudación y lograr progresivamente una mayor igualdad.	ODS 10,17	ODS 16
Estrategia 1.1. Diseñar e implementar mecanismos integrales de recaudación que eleven los ingresos propios así como orientar el gasto presupuestal para procurar el desarrollo integral del municipio.	10.4,17.1, 17.3	10.3, 16.5,16.7,
Línea de acción 1.1.1 Establecer un sistema digital que optimice la recaudación municipal.		
Línea de acción 1.1.2 Mejorar los servicios y atención de usuarios en la Tesorería, mediante programas de capacitación en servicios de calidad.		
Línea de acción 1.1.3 Implementación de campañas y programas para promover las contribuciones municipales.		
Línea de acción 1.1.4 Elaborar políticas de gasto sustentadas en principios de racionalidad, disciplina y austeridad.		



EJE 2. COLOTEPEC UN BUEN GOBIERNO DE RESULTADOS		
Resumen Narrativo	Contribución directa a la metas de la agenda 2030	Contribución indirecta a la metas de la agenda 2030
Objetivo 2. Consolidar un modelo de gobierno abierto que promueva la transparencia, la rendición de cuentas y el combate a la corrupción, a través de mecanismos ágiles para el control, evaluación y seguimiento de la acción de la administración pública.	ODS 17	ODS 9,16
Estrategia 2.1 Desarrollar y fortalecer mecanismos eficientes de transparencia, rendición de cuentas y acceso a la información pública en coordinación con las dependencias de gobierno del estado y gobierno federal apoyados por tecnologías eficientes de información y comunicación.	17.8	9c, 16.6,16.10 17.6,17.19
Línea de acción 2.1.1 Creación de la Unidad de Enlace y Transparencia.		
Línea de acción 2.1.2 Desarrollar sitio web institucional para la transparencia de los recursos.		
Línea de acción 2.1.3 Difundir la información pública obligatoria a través de los distintos medios de comunicación		
Línea de acción 2.1.4 Realizar informes anuales adecuados para dar a conocer el origen y destino de los recursos a la ciudadanía.		
Línea de acción 2.1.3 Implementación de la Gaceta Municipal.		
Línea de acción 2.1.6 Establecer la contraloría interna del municipio.		
Línea de acción 2.1.7 Constitución del comité de adquisiciones.		



EJE 2. COLOTEPEC UN BUEN GOBIERNO DE RESULTADOS

Resumen Narrativo	Contribución directa a la metas de la agenda 2030	Contribución indirecta a la metas de la agenda 2030
Objetivo 3. Consolidar las bases institucionales para la correcta gestión de los recursos humanos del Ayuntamiento garantizando la igualdad de oportunidades.	ODS 16	ODS 16
Estrategia 3.1 Gestionar los procesos para generar un esquema de administración eficiente de plazas de trabajo, así como fomentar el desarrollo pleno de los servidores públicos.	16.7	10.3,10.4, 16.5,16.6
Línea de acción 3.1.1 Emitir códigos de ética para guiar la actuación de los servidores públicos.		
Línea de acción 3.1.2 Implementación de un programa de capacitación a la área de recursos humanos y recursos materiales .		
Línea de acción 3.1.5 Desarrollar acciones de capacitación sobre responsabilidad administrativas y valores éticos en favor de los servidores públicos municipales.		
Línea de acción 3.1.6 Presentar, analizar y evaluar la evolución de la Situación Patrimonial de los Servidores Públicos.		
Objetivo 4. Fortalecer a la gobernabilidad y la gobernanza con la corresponsabilidad y participación de la ciudadanía promoviendo la inclusión social de las mujeres, población indígena, niños, niñas y adolescentes	ODS 16	ODS 10,5
Estrategia 4.1 Poner en práctica el gobierno de proximidad en las comunidades ,colonias, sectores productivos; así como promover trabajo colaborativo con actores turísticos del municipio.	16.1	10.3,5.5
Línea de acción 4.1.1 Desarrollar e instaurar un modelo de atención ciudadana que permita recibir, analizar, canalizar y responder eficientemente las peticiones ciudadanas.		

EJE 3. COLOTEPEC CON OPORTUNIDADES DE DESARROLLO Y PROGRESO.





EJE 3. COLOTEPEC CON OPORTUNIDADES DE DESARROLLO Y PROGRESO (PROSPERIDAD)



3.1 DIAGNÓSTICO CAUSAL ESPECÍFICO.

3.1.1. Actividades económicas.

De acuerdo con datos de la encuesta intercensal 2015 realizada por el Inegi, la población de 12 años y más que es la edad considerada apta para realizar una actividad económica se encuentran 18,194 personas de las cuales el 47.81% corresponden a la Población económicamente activa es decir 8699 personas de las cuales 8,416 se encuentran ocupadas y 283 desocupadas es decir el 96.76% y el 3.24% respectivamente.





Tabla 6 . Condición de actividad económica.

Sexo	Condición de actividad económica				
	Población económicamente activa			Población no económicamente activa	No especificado
		Total	Ocupada		
Total	47.81	96.76	3.24	52.12	0.07
Hombres	68.59	96.03	3.97	31.37	0.04
Mujeres	27.77	98.48	1.52	72.13	0.1

Fuente: Encuesta intercensal Inegi 2015.

El que se considere que el 52.12% de la población se considere no económicamente activa se debe a que las personas pensionadas, jubiladas, estudiantes, a las dedicadas a quehaceres del hogar, o bien aquellas personas con limitaciones físicas o mentales permanentes que les impide trabajar, las que en conjunto representan 12,548.41 habitantes.

Veinte localidades del Municipio registran PEA de 50% y más, llegando en el caso de Junta de Corrientes y El Bajo a 60 y 62.69%, respectivamente; sin embargo, 51 localidades se ubican con PEA por debajo de la media municipal, encontrándose los menores porcentajes de Población Económicamente Activa en Rancho Dorado, con 28.57% y El Corozal con 31.58%, lo que incide directamente en el nivel de ingresos familiares.

De acuerdo con la encuesta intercensal 2015 del total de la PEA el 68.59% son hombres es decir 5967 y tan solo el 27.77% son mujeres es decir 2416. Un 90% de la PEA son hombres en 28 localidades y solo en ocho se reconoce una PEA femenina de 30% y más, llegándose a los máximos en La Nopalera con 45.45% y Barrio La Cruz con 46.15%.

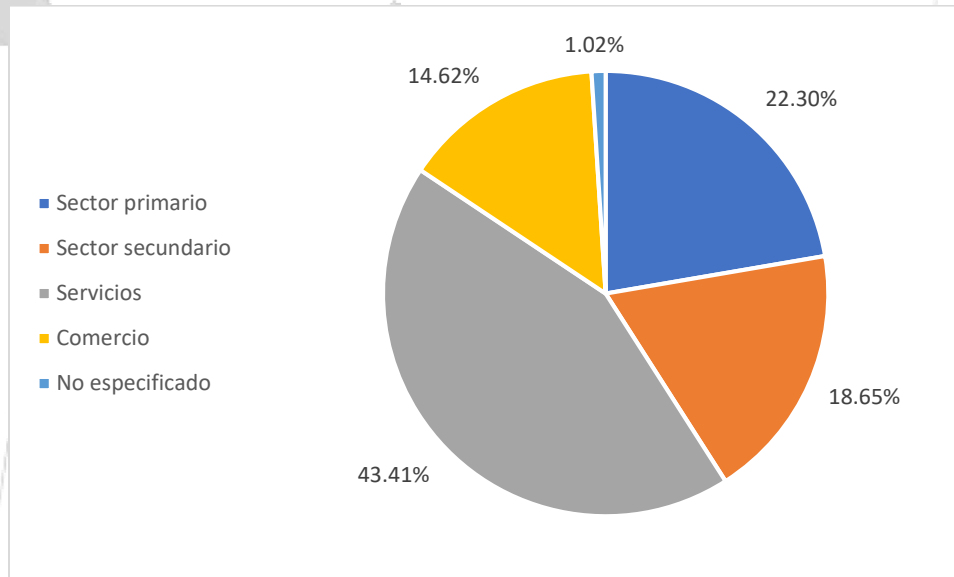
Con respecto a la Población Económicamente Activa que se encuentra desocupada, las localidades de El Camalote, El Espino, La Obscurana y El Columpio registran más del 25% de desocupación, con un caso extremo en Cerro del Caballo, con cerca del 53% de su población generadora de ingresos sin trabajo.

De la población ocupada se encuentra que el 42.75% (3,598 habitantes) se dedica al comercio y trabajos en diversos servicios; el 19.50% (1,641 habitantes) se dedica a actividades del sector secundario; el 21.26% (1,789 habitantes) al sector primario; el 15.77% (1327 habitantes) ejercen alguna profesión y el 0.72% (61 habitantes) no está especificado.



3.1.1.1 Población ocupada por sectores económicos.

Gráfica 7. Sectores económicos



Fuente: Encuesta intercensal Inegi, 2015.

El 43.41% de la población se dedica al sector de servicios públicos, el 18.65% al sector secundario, el 22.30% a actividades primarias y tan solo un 14.62% al comercio.

3.1.2 Sectores Económicos.

Los sectores económicos son la división de la actividad económica de un estado o territorio, que se caracteriza por el tipo de procesos productivos que tenga el lugar, éstas se dividen en primarias (materias primas), secundarias (manufacturas) y terciarias (servicios), y son la base de las economías subnacional y nacional, porque entre mejor funcionen, mayor crecimiento y desarrollo propician, ya que coadyuvan a la creación de fuentes formales de empleo. Su principal cometido consiste en aumentar la calidad de vida, proporcionar seguridad social y evitar el desempleo (ODS 1,3,8,10,11).



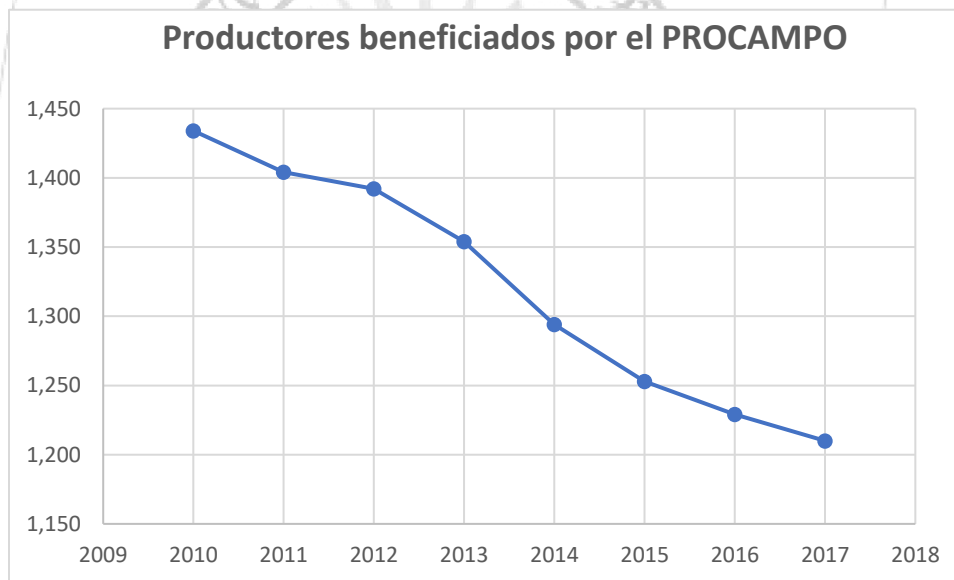


3.1.2.1 Actividades agrícolas.

Si bien, las actividades primarias no son las que predominan dentro del territorio de Santa María Colotepec, sólo un poco más del 21% de la población económicamente activa y ocupada realiza actividades pertenecientes a este rubro. Teniendo así que, de los 421.17 km² con los que cuenta el municipio, 113.86 km² (27.03% de la superficie total) son utilizados para fines agrícolas, destacando los cultivos de pastizal, el cacahuate, maíz de grano, mango, coco, sandía y melón.

De acuerdo con datos del Inegi (2017) han disminuido año con año los productores que reciben recursos del programa PROCAMPO, como se puede ver en la gráfica siguiente:

Gráfica 8: Productores beneficiados por el PROCAMPO.



Inegi, 2017.

En la economía estatal varios productos provenientes de la costa fueron determinantes para mejorar el crecimiento económico en el año 2013, por lo que realizando un análisis más detallado, se puede ver que en términos de la aportación de cada producto, al valor de la producción de ésta región, la papaya registró la contribución más importante, con 28% del valor de la producción, lo que contrasta con la superficie que representa del total sembrado, que es de solo el 1%.





El maíz es el siguiente producto en importancia, con 22% del valor de la producción total, pero ocupa 30% de la superficie sembrada en la Costa. En conjunto, estos dos productos representan 50% del valor de la producción de la región. El tercer producto en importancia, dada su participación en el valor de la producción total de la región, es el limón, cuya contribución es de 15% y ocupa 3% de la superficie.

Cuando se cuenta con condiciones para el desarrollo comercial de éstos cultivos, las superficies sembradas son mínimas, siendo sus principales cultivos, según datos de SAGARPA 2010; el cacahuate, que aportó el 34.44% de la producción, le sigue el maíz en grano con el 23.45%, en tercer lugar de importancia por su producción el coco fruta con el 11.24%, posteriormente el mango, cultivo relativamente nuevo en el municipio, aportando el 3.70%, la producción de Sandía ocupa el quinto lugar con el 1.80%, sexta posición el ajonjolí 1.56%, séptimo el Melón 0.86% y los cultivos perennes (pasto verde) aportan el 25.17%.

Con respecto al sector Agropecuario, los cultivos se basan en variedades de semillas criollas y sus rendimientos dependen de la zona, así como de las prácticas de cultivo, esta actividad económica con fines esencialmente de subsistencia, basada en dos cultivos: el maíz y el frijol con sus especies asociada la calabaza. El sistema de cultivo es la rosa, tumba y quema con aplicación de agroquímicos (fertilizantes y herbicidas).

Es importante considerar la diversificación de actividades y de autoempleo, a través de proyectos que incentiven la producción y mejoren la productividad, generando alternativas desolución para remediar en parte el problema actual que enfrenta el campo los cultivos de papaya, sandía, melón, cacahuate, limón entre otros tienen mucha demanda sin embargo los productores se encuentran desorganizados y no tienen acceso a los créditos y a la aplicación de nuevas técnicas de cultivo. Otro problema al que se enfrentan es la falta de agua puesto que no cuentan con los permisos para la perforación de pozos y poco interés se le ha dado por parte de las autoridades municipales (ODS 1,3,81,10,11,12).

3.1.2.2 Actividades ganaderas.

En lo que respecta a la ganadería, dentro del municipio de Santa María Colotepec hay una superficie de 21.13 Km² destinada a la realización de este tipo de actividades; es decir, el 5.01% de la superficie total municipal. En este sentido, el INEGI, a través del Anuario Estadístico 2011, expresa que dentro del municipio existen 21,960 cabezas de aves de corral, 6,191 cabezas de ganado bovino, 2,391 de ganado ovino, 2,367 de ganado caprino y 372 de ganado porcino, principalmente.



El pastizal cultivado se extiende a 5.00 km² (1.19% del territorio municipal) en tres fragmentos ubicados en la planicie costera, en terrenos de las localidades de La Ventanilla, Charco Seco y El Rosedal.

Con base en datos de INEGI 2012, la principal actividad pecuaria está representada por la ganadería bovina bajo sistemas extensivos, con una producción registrada para dicho año de 786 toneladas de ganado en pie, con un valor de 10.26 millones de pesos; la producción bovina y caprina no es importante en el municipio, ya que en su conjunto representaron una producción de solo 10 toneladas, con un valor de 277 mil pesos.

Así mismo, en dicho año, se registró una producción de leche bovina de 692,000 litros, que representó un valor de 3.8 millones de pesos. Otra actividad pecuaria que no ha podido despegar en el municipio es la apicultura, que para 2012 registró una producción de 30.22 toneladas, que al ponerle valores, significó un millón de pesos.

Al norte del Municipio existe una zona de montaña, con altitudes que van de los 600 a los 1,200 m.s.n.m, ocupando cerca de 4.4275 km², el 1.05% de la superficie municipal, en donde se desarrolla bosque de coníferas. Las localidades que se ubican en esta zona, colindante con los municipios de San Baltazar Loxicha, San Sebastián Coatlán y San Pedro Mixtepec, dedican pequeñas áreas para el cultivo de hortalizas bajo ambiente protegido, a la vez que aprovechan el bosque.

Uno de los principales problemas que enfrenta el sector ganadero es contar con infraestructura adecuada para la comercialización y la producción de pastizales para la alimentación del ganado a falta de agua (ODS 11,12).

3.1.2.3 Actividades pesqueras.

Pese a que Santa María Colotepec es un municipio ubicado en la zona costera de Oaxaca, la actividad pesquera no es una de las más importantes, pues sólo el 15% de la población económicamente activa y ocupada se dedica a este rubro. De acuerdo con datos del Plan de Desarrollo Municipal (2010), las especies de mayor captura dentro del municipio son: Guachinango, Blanquito, Cocinero, Tiburón, Mantarraya y Pargo.

Tomando como referencia al Atlas Pesquero de la Comisión Nacional de Pesca (CONAPESCA), se menciona que en el territorio municipal existen cuatro localidades pertenecientes al Sistema Automatizado para el Manejo de Avisos de Arribo (SIMAVI), catalogadas también como localidades de desembarco y captura, estas son: Costa y Laguna el Zapotal, Laguna en el Zapotal, el Aguaje del Zapote y



Estero el Zapotal. Así mismo, las localidades de Playa Marinero y Santa María Colotepec son consideradas sólo como localidad SIMAVI.

Por otro lado, es importante destacar que las localidades de Barra de Navidad y Ventanilla son de gran importancia para la actividad pesquera, ya que en ellas existen los humedales de Palma Sola y Los Naranjos (compuestos por el río y el estuario de Santa María Colotepec).

Las especies más comunes y preciadas para la pesca son: el camarón, la liza, la mojarra, el pargo y el robalo, siendo la liza y el camarón las especies más abundantes, seguidas del popoyote y el bagre; estos últimos considerados como especies basura.

Por último, resulta importante mencionar que además de considerar a la pesca como una actividad económica, también se le considera como actividad deportiva, específicamente en la localidad de Brisas de Zicatela.

Con los datos anteriores se puede observar que aun cuando la cantidad de personas que se dedican a este sector es tan solo del 15% de la PEA es necesario reactivarlo por lo que el tema que se debe atender es la organización de los productores para que puedan acceder a los diferentes programas de los gobiernos federal y estatal.

3.1.2.3 Actividades comerciales, de servicios y turísticas

En cuanto a actividades comerciales, de abasto y de servicios, señala que en el municipio se encuentran 3 oficinas postales y un mercado público; así mismo se realizan actividades de transporte y de servicios. Cabe mencionar que el 58.03% de la población económicamente activa ocupada se dedica a estos sectores, siendo así una de las actividades más predominantes en el municipio.

El principal problema que aqueja a las empresas que se ubican dentro del territorio del municipio es la falta de financiamiento para su crecimiento y apoyos para impulsar proyectos de emprendedores, lo que no ha permitido el desarrollo de empresas y la generación de más empleos (ODS 8).

La ausencia de incentivos a los empresarios que proporcionan a mujeres y jóvenes no se ha logrado en el municipio, así como la regularización de todos los comercio ante el municipio, lo que ha hecho imposible tener un control real de cuantas empresas se encuentran establecidas dentro del territorio municipal (ODS 8,10).



Actividades Turísticas.

Entre algunos de los atractivos turísticos se encuentran: Las playas del océano pacífico, el templo parroquial que se construyó en 1880, así como las ruinas arqueológicas ubicadas en la comunidad de Charco Seco; el día 27 de febrero se celebra la fundación del pueblo.

Para abordar el tema de Turismo en nuestro municipio la información que presentaremos enseguida, será relacionada con los servicios que se prestan en la Ciudad de Puerto Escondido a la cual se encuentran conurbados los municipios de Santa María Colotepec, perteneciente al Distrito de Pochutla y San Pedro Mixtepec, perteneciente al Distrito de Juquila. Como se muestra en el siguiente mapa.

Mapa 5: Municipios que integran Puerto Escondido.



La ciudad de Puerto Escondido está integrada por dos municipios. Según los datos de la encuesta intercensal 2015, el total de la población es por 72,412 personas de las cuales 48,336 corresponden a San Pedro Mixtepec y 24,076 a Santa María Colotepec. Puerto Escondido es conocido como la Costa Esmeralda por los tonos de sus cristalinas aguas, en bello contraste con sus playas de arena blanca y fina. La Playa Principal, Playa Marinero y la Playa de Zicatela se ubican en el territorio de Santa María Colotepec, en las playas Principal y Marinero es posible practicar la pesca recreativa, y capturar especies como pez vela, dorado, marlín y pez gallo, Por su parte, la playa de Zicatela, con olas que en ocasiones alcanzan hasta los 6 metros de altura, es ideal





para la práctica del Surf. Cada año, en los meses de agosto y noviembre, se lleva a cabo un torneo internacional de surf en esta playa, considerada por sus características como la tercera mejor a nivel mundial para este deporte.

En Puerto Escondido puede degustarse una rica variedad de mariscos y comida regional. Es obligada la visita al andador turístico, donde pueden realizarse variadas compras; en noviembre se presenta el Festival Costeño de la Danza, que expone bailes y tradiciones de la Costa. En Febrero se realiza el Carnaval, con carros alegóricos, batucadas y concursos que resaltan la belleza de la mujer costeña. En la playa se ofrecen en alquiler embarcaciones para realizar dos diferentes tipos de recorridos: uno mar adentro y otro por las bahías; además, prestan servicios para practicar la pesca recreativa. En esta zona se cuenta con una serie de restaurantes y hoteles de diferentes categorías de 1 a 5 estrellas.

Tabla 7: Principales destinos turísticos.

2018 Estado	Ocupación promedio %	Llegada de Turistas			Gasto Promedio	Estadía Promedio	Derrama Económica (MDP)
		Nacionales	Extrajeros	Total			
Ciudad de Oaxaca	46.91	1,247,453	102,268	1,349,721	2,062	1.71	4,759
Bahías de Huatulco	60	665,457	80,544	746,001	3,052	3.01	6,852
Puerto Escondido	31.79	528,932	53,930	582,862	1,324	1.84	1,420
Total	46.75	2,441,84	236,742	2,678,584	2,318	2.10	13,031

Fuente: DATATUR/Sistema Integral de Información Turística Estatal.

Puerto Escondido es uno de los tres principales destinos turísticos, durante el año 2018 se tuvo un total de 582,862 turistas de los cuales 528,932 son de procedencia nacional y 53,930 extranjeros.

Tabla 8: Conectividad Aérea 2018.

Destino	Frecuencias Acumuladas	Asientos Disponibles	% de Ocupación
Ciudad de Oaxaca	6,424	630,885	74.82
Bahías de Huatulco	4,150	542,360	74.9
Puerto Escondido	2,064	184,753	76.63
Ciudad Ixtepec	690	36,953	52.47
Total	13,328	1,394,951	74.5

Fuente: ASA, ASUR, Departamento de conectividad 2018.





Con la finalidad de ofrecer mejores alternativas de transporte a los visitantes que llegan por vía aérea a los principales destinos del Estado.

Aeropuerto Puerto Escondido: El total de los vuelos provenientes de diferentes ciudades a Puerto escondido, suman la cantidad de 2,064 al finalizar el año, acumulando 184,753 asiento disponibles de los cuales se ocuparon 141,573 para promediar el 76.63 % de ocupación.

Tabla 9. Empleos directos e indirectos.

Empleos directos e indirectos en los principales destinos turísticos del Estado 2018.	
Destino Turístico	Puerto Escondido
Total Alimentos y Bebidas	2,603
Restaurantes	1,672
Restaurante-Bar	469
Cafetería	279
Discotecas o Centros Nocturnos	11
Bares	80
Otros	92
Total Hoteles	1,703
5*	346
4*	420
3*	277
2*	145
1*	60
Por Clasificar	456
otros servicios	53
Agencias de viajes	18
Arrendadoras de Autos, Motos, Bicicletas	48
Transportadoras Turísticas	15
Guías de Turistas	0
Marinas Turísticas	0
Campo de Golf	0
Balnearios	53
Total empleos directos	4,440
Empleos indirectos	11,100
Total empleos generados	15,540

Fuente: SECTUR 2018.





De acuerdo a los datos de la Secretaría de Turismo y Desarrollo Económico del Estado de Oaxaca, en el 2018 la Ciudad de Puerto Escondido reporto un total de 4440 y 11,100 empleos indirectos.

Santa María Colotepec tiene una inmensa vocación natural, cultural y tiene como principal motor al turismo que genera prosperidad y beneficios para todas las zonas y sectores del municipio, sin embargo la falta de estrategias para impulsar a los emprendedores, fomentar el crecimiento del capital humano, la vinculación y los encadenamientos productivos, la innovación, la competitividad así como la **falta de infraestructura** y la **falta de promoción Turística** a provocado que no se desarrolle el crecimiento turístico en un mayor grado y ofrecer así a miles de visitantes que arriban cada año a nuestras playas y con la llegada de la autopista en el 2022 será necesario impulsar el crecimiento turístico (ODS 8,10,11,12)

3.1.3 Caminos y carreteras.

Para nuestro municipio será de vital importancia la terminación de la construcción de la autopista que conectara a la Ciudad de Oaxaca con la Ciudad de Puerto Escondido, misma que tendrá una longitud de 164.5 km y con un tiempo de dos horas y media de recorrido y representara una fortaleza, al permitir la creación de un nuevo corredor de desarrollo turístico similar al de Acapulco, Ixtapa o la Riviera Maya. La ejecución y operación del corredor ofrecerá sin duda grandes beneficios a toda la región al generar un centro turístico internacional implicando oportunidades de desarrollo y empleo en los tres sectores de la economía. Al interior del municipio se cuentan con cuatro ejes de caminos que permiten la comunicación de la zona rural con la Zona Conurbada:

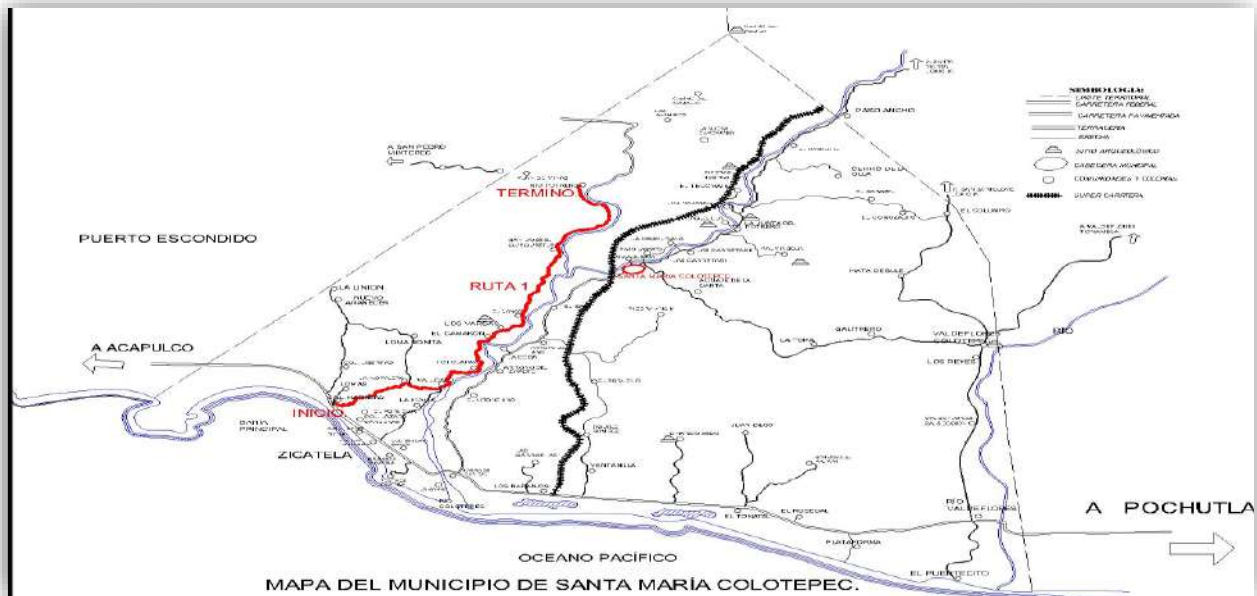
Tabla 10. Rutas viales de Santa María Colotepec.

Ruta	Comprende las localidades de:
Ruta 1	Marinero – El Malucano – El Camarón – San José Quequestle- Río Potrero.
Ruta 2	Barra de Navidad – Santa María Colotepec.
Ruta 3	Entronque Carretero Puerto Escondido – Pochutla – Valdeflores – Mata de Bule – El Columpio.
Ruta 4	Santa María Colotepec- Las Carretas- Junta del Potrero- El Camalote.

Fuente: PMD 2017-2019

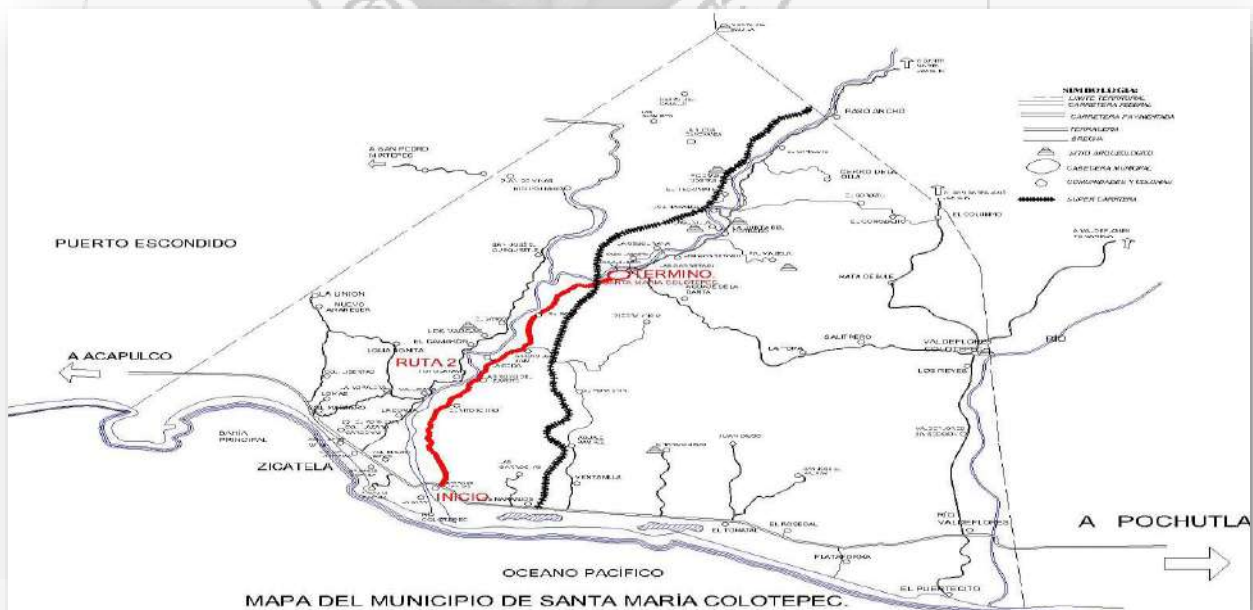


Mapa 6. Ruta 1: Marinero – El Malucano – El Camarón – San José Quequestle- Río Potrero.



Fuente: PMD 2017-2019.

Mapa 7. Ruta 2 : Barra de Navidad – Santa María Colotepec.



Fuente: PMD 2017-2019



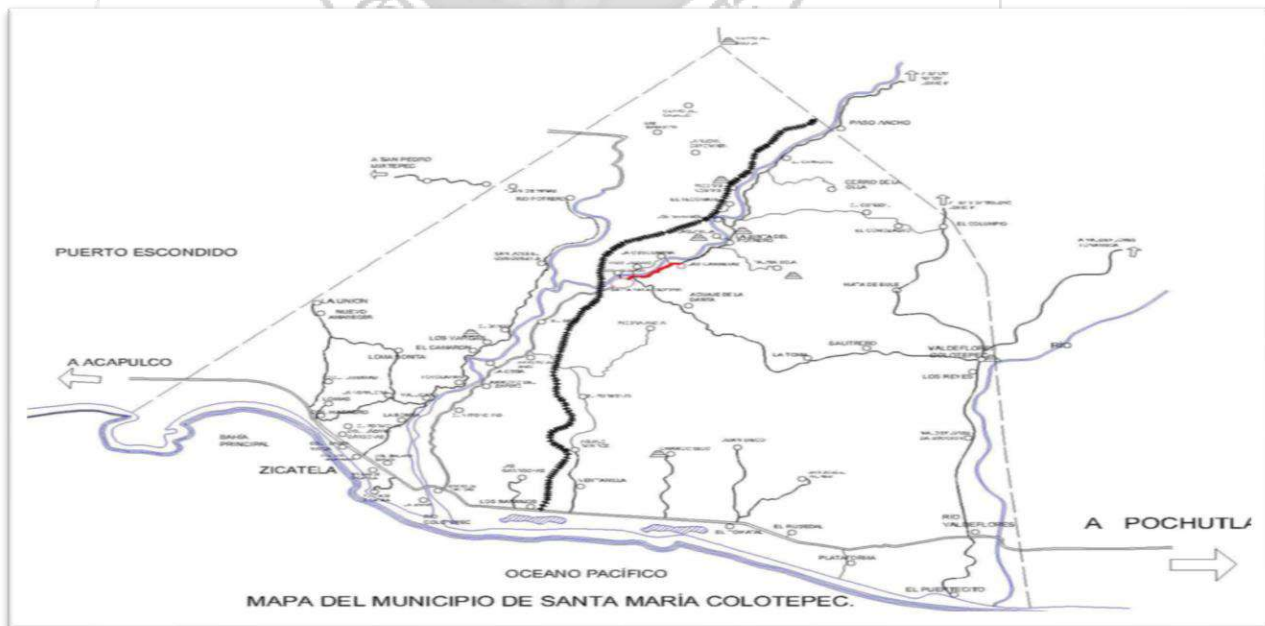


Mapa 8. Ruta 3: Entronque Carretero Puerto Escondido – Pochutla – Valdeflores – Mata de Bule – El Columpio.



Fuente: PMD 2017-2019

Mapa 9. Ruta 4: Santa María Colotepec- Las Carretas- Junta del Potrero- El Camalote.



Fuente: PMD 2017-2019





Mapa 10. Ruta 4: Santa María Colotepec- Las Carretas- Junta del Potrero- El Camalote.



Fuente: PMD 2017-2019

Actualmente solo la ruta que comunica a la cabecera municipal y tramos de las diferentes rutas se encuentra pavimentados, sin embargo las cuatro rutas r se encuentran en malas condiciones por lo que requieren de mantenimiento, rehabilitación, rastreos, revestimientos ya que en tiempos de lluvias los caminos se vuelven intransitables por tramos y existen arroyos que impiden el paso por los volúmenes de agua que aportan en esa temporada (ODS 2,11)

La importancia de estas rutas radica en que son la única vía de comunicación con la zona urbana, son caminos que benefician directamente a más de 10,000 habitantes de las localidades ubicadas en la zona rural del municipio y a más de 7,000 habitantes de los municipios que colindan con nuestro municipio en la parte norte. También son caminos que permiten el transporte de materiales e insumo para la producción de poco más de 14,335 hectáreas agrícolas y 2,113 hectáreas ganaderas, representando la única vía de transporte de la producción. En temporada de lluvias, los ríos y arroyos han arrastrado automóviles generando pérdidas humanas y materiales.



3.2 PROBLEMÁTICA

EJE 3. COLOTEPEC CON OPORTUNIDADES DE DESARROLLO Y PROGRESO.		
PROBLEMÁTICA	FACTORES	SOLUCIONES
Los sectores productivos agrícolas y pecuarios se encuentran rezagados, su producción tiene bajos rendimientos y los ingresos de los productores son mínimos.	Escasos de producción agrícola, obtención mínima de ingresos de los productores por falta de apoyos de asesoría y financiamiento en proyectos del campo	Promover apoyos en asesoría y financiamiento de proyectos a productores para incrementar la producción agrícola y los ingresos de los productores.
	Mala organización de los productores para el uso razonable de los agroquímicos.	Organizar y capacitar a los campesinos en el cuidado del medio ambiente, realizando uso racional de agroquímicos, tendiendo al manejo de la agricultura orgánica.
	Falta de gestión de recursos ante dependencias federales y estatales para promover el financiamiento y capacitación de productores agrícolas y pecuarios.	Promover ante dependencias federales y estatales el financiamiento y capacitación de productores agrícolas y pecuarios.
	Inadecuados espacios para la comercialización de productos agropecuarios.	Construcción, rehabilitación y modernización de espacios de comercialización de productos agropecuarios.
	Ineficiente gestión de permisos para la perforación de pozos para incrementar la producción agrícola y pecuaria.	Eficiente gestión de permisos para la perforación de pozos buscando incrementar la producción agrícola y pecuaria.
	Falta de organización de los productores en los diversos sectores productivos del municipio, en especial los pesqueros para poder acceder a recursos de gobierno estatal y federal.	Fomentar la organización de los productores del municipio impulsando su participación a los programas estatales y federales.





EJE 3. COLOTEPEC CON OPORTUNIDADES DE DESARROLLO Y PROGRESO.

PROBLEMÁTICA	FACTORES	SOLUCIONES
<p>Estancamiento que se sufre en el municipio de Santa María Colotepec en materia de comercio.</p>	<p>Ineficiente regulación de los comerciantes existentes en territorio municipal.</p>	<p>Realizar una mejora regulatoria del comercio en el municipio.</p>
	<p>Inexistencia de programas económicos y productivos que promuevan el fortalecimiento de negocios.</p>	<p>Generar proyectos económicos, productivos y sustentables, a través de la gestión de programas, que promuevan la creación de negocios, en coordinación con las instancias correspondientes.</p>
	<p>Falta de apoyos para impulsar a los emprendedores para la creación de negocios.</p>	<p>Proporcionar a los emprendedores las herramientas necesarias para el desarrollo de sus negocios, tales como capacitaciones y asesorías para elaboración de planes de negocios y espacios de infraestructura pública.</p>
	<p>Ausencia de incentivos a los empresarios que fomenten el empleo a mujeres, jóvenes y discapacitados.</p>	<p>Generar un programa de incentivos para las empresas que proporcionen trabajos a mujeres, jóvenes y discapacitados.</p>





EJE 3. COLOTEPEC CON OPORTUNIDADES DE DESARROLLO Y PROGRESO.

PROBLEMÁTICA	FACTORES	SOLUCIONES
<p>Poca afluencia turística, no existe derrama económica suficiente para la población, no es considerado un destino turístico preferente por su infraestructura pública visual.</p>	<p>No hay suficientes recursos para para lograr la rehabilitación de recintos culturales, edificios y zonas emblemáticas de tradición, siendo un gran atractivo turístico del municipio.</p>	<p>Gestionar recursos ante dependencias estatales y federales para lograr la rehabilitación de recintos culturales, edificios y zonas emblemáticas de tradición, siendo un gran atractivo turístico del municipio.</p>
	<p>Poca señalización en los principales destinos turísticos.</p>	<p>Implementación de la señalización de los principales destinos turísticos.</p>
	<p>Falta de rehabilitación y modernización del boulevard principal de la zona turística: Boulevard José Murat Casab.</p>	<p>Gestionar los recursos para realizar la rehabilitación y modernización del boulevard José Murat Casab.</p>
	<p>Falta de promoción turística a nivel nacional e internacional.</p>	<p>Promocionar turísticamente a nivel nacional e internacional a través de paquetes turísticos mostrando espacios turísticos y gastronomía.</p>
	<p>Insuficientes festivales para atraer el turismo.</p>	<p>Promover la realización de festivales de atracción turística.</p>
	<p>Falta de seguridad turística.</p>	<p>Ofrecer mayor seguridad y servicios a los turistas.</p>



EJE 3. COLOTEPEC CON OPORTUNIDADES DE DESARROLLO Y PROGRESO.

PROBLEMÁTICA	FACTORES	SOLUCIONES
Vías de comunicación en mal estado.	Falta de rehabilitación y mantenimiento de caminos.	Realización de rastreos y revestimientos a caminos del municipio.
	Falta de construcción y rehabilitación de pavimentos.	Gestionar los recursos ante dependencias estatales y federales para realizar la construcción y rehabilitación de pavimentos.
	Falta de construcción de infraestructura que permita la comunicación entre vialidades.	Construcción y rehabilitación de puentes, muros de contención y vados.





3.3 OBJETIVOS, ESTRATEGIAS Y LINEAS DE ACCIÓN.

EJE 3. COLOTEPEC CON OPORTUNIDADES DE DESARROLLO Y PROGRESO.		
Resumen Narrativo	Contribución directa a la metas de la agenda 2030	Contribución indirecta a la metas de la agenda 2030
Objetivo 1: Impulsar al sector agropecuario, buscando la sostenibilidad, las buenas prácticas ambientales, mejores fuentes de empleo y adecuados espacios comerciales en este sector de manera incluyente e igualitaria para hombres y mujeres sin importar etnia, religión, lengua.	ODS 2	ODS 1,3,8,10,11,12
Estrategia 1.1: Promover e impulsar el desarrollo agropecuario sustentable de los agroproductores y familias campesinas, mediante programas agropecuarios federales, estatales, de organismos no gubernamentales y de índole municipal, tendientes a mejorar la economía y calidad de vida de nuestros productores que desarrollan actividades en el campo mediante el manejo sostenible de su producción.	2.3	1.4, 2.1, 2.2,2.4, 2.5,3.9, 8.3,10.1,11.3.1,12.1,12.2,12.4
Línea de acción 1.1.1 Trabajar durante la presente administración para incrementar la producción agrícola y los ingresos de productores de pequeña escala, con énfasis en mujeres productoras, los indígenas y las familias que se dedican al campo, a quienes se les apoya con asesoría y búsqueda de financiamiento para sus proyectos.		
Línea de acción 1.1.2 Organizar y capacitar a los campesinos en el cuidado del medio ambiente, realizando uso racional de agroquímicos, tendiendo al manejo de la agricultura orgánica.		
Línea de acción 1.1.3 Buscar alianzas con otros niveles de gobierno y con otras instituciones no gubernamentales para lograr mejores financiamientos y capacitación de calidad a los productores agrícolas, ganaderos y pesqueros del municipio.		
Línea de acción 1.1.4 Promover la gestión de recursos federales y estatales para la construcción, rehabilitación y modernización de espacios de comercio incluyentes para el sector agropecuario.		
Línea de acción 1.1.5 Promover los permisos legales correspondientes para perforación de pozos profundos, lo que coadyuvará para aumentar la producción agrícola y pecuaria, garantizando así la agroalimentación del municipio.		



EJE 3. COLOTEPEC CON OPORTUNIDADES DE DESARROLLO Y PROGRESO.

Resumen Narrativo	Contribución directa a la metas de la agenda 2030	Contribución indirecta a la metas de la agenda 2030
<p>Objetivo 2. Promover políticas inclusivas y sostenibles orientadas al desarrollo que apoyen las actividades productivas, la creación de empleos decentes, el emprendimiento, la creatividad y la innovación y alentar la formalización y el crecimiento de las comercios que procuran a sus habitantes las mejores condiciones de vida.</p>	ODS 8	ODS 1,2,10,16
<p>Estrategia 2.1 Fortalecimiento al comercio inclusivo y sostenible.</p>	8.3	1.4, 2a,10.2,16.7
<p>Línea de acción 2.1.1 Realizar la implementación de la mejora regulatoria del comercio en el municipio.</p>		
<p>Línea de acción 2.1.2 Generar proyectos económicos, productivos y sustentables, a través de la gestión de programas, que promuevan la creación de negocios, en coordinación con las instancias correspondientes.</p>		
<p>Línea de acción 2.1.3 Proporcionar a los emprendedores (hombres y mujeres) las herramientas necesarias para el desarrollo de sus negocios, tales como capacitaciones y asesorías para elaboración de planes de negocios y espacios de infraestructura pública.</p>		
<p>Línea de acción 2.1.4 .Generar un programa de incentivos para la empresas que proporcionen trabajos a mujeres, jóvenes y discapacitados</p>		
<p>Línea de acción 2.1.5 Coordinar, gestionar y promocionar el desarrollo económico, con programas de micro financiamiento y creación de estructuras productivas.</p>		



EJE 3. COLOTEPEC CON OPORTUNIDADES DE DESARROLLO Y PROGRESO.

Resumen Narrativo	Contribución directa a la metas de la agenda 2030	Contribución indirecta a la metas de la agenda 2030
Objetivo 3 Posicionar el municipio de Santa María Colotepec, a nivel nacional e internacional, como un referente y destino turístico para todas aquellas personas que desean descansar o realizar actividades recreativas, deportivas, culturales y de negocios, con la finalidad de incrementar la afluencia de visitantes nacionales e internacionales, la ocupación hotelera y los ingresos de los prestadores de servicios.	ODS 8	ODS 10,11,12
Estrategia 3.1 Realizar la detección de las áreas de oportunidad para la rehabilitación de los principales recintos culturales, edificios emblemáticos y de tradición, para que sean un atractivo para la ciudadanía y el turismo que nos visita.	8.9	10.2, 11.4, 11.7, 12b
Línea de acción 3.1.1 Gestionar recursos ante los gobiernos federal y estatal para lograr la rehabilitación de recintos culturales, edificios y zonas emblemáticas de tradición, siendo un gran atractivo turístico del municipio.		
Línea de acción 3.1.2 Implementación de un programa para establecer señaléticas turísticas en los principales destinos turísticos.		
Línea de acción 3.1.3 Gestionar la rehabilitación y modernización del boulevard Jose Murat Casab.		
Estrategia 3.2 Promocionar al municipio en el plano nacional e internacional, para atraer más turismo.		
Línea de acción 3.3.1 Promover festivales como atractivo turísticos		
Línea de acción 3.2.2 Promover la certificación de playa Zicatela como playa limpia.		
Línea de acción 3.2.3 Implementar el programa de capacitación y certificación de prestadores de servicios turísticos		
Línea de acción 3.2.4 Implementar módulos de información móviles en puntos estratégicos de la población, con la finalidad de brindar a los turistas mayor apoyo y acceso a la información del municipio		
Línea de acción 3.2.5 Promover y promocionar paquetes turísticos para atraer a nuestro destino más visitantes nacionales e internacionales mostrando espacios turísticos y la gastronomía del municipio.		



EJE 3. COLOTEPEC CON OPORTUNIDADES DE DESARROLLO Y PROGRESO.

Resumen Narrativo	Contribución directa a la metas de la agenda 2030	Contribución indirecta a la metas de la agenda 2030
Objetivo 4. Aumentar la urbanización inclusiva y sostenible mejorando la infraestructura de caminos y carreteras.	ODS 11	ODS 2
Estrategia 4.1. Construcción y rehabilitación de infraestructura vial y de comunicación de manera inclusiva y sostenible.	11.3	2.1 11.7
Línea de acción 4.1.1 Establecer un programa de rastreo y revestimiento de caminos.		
Línea de acción 4.1.2 Construcción y rehabilitación de pavimentos de calles y carreteras con recursos municipales y/o apoyos gubernamentales.		
Línea de acción 4.1.3 Construcción, rehabilitación de puentes vehiculares, muros de contención y vados sostenibles y asequibles.		




EJE 4. COLOTEPEC CON DESARROLLO SUSTENTABLE.





EJE 4. COLOTEPEC CON DESARROLLO SUSTENTABLE (PLANETA).



4.1 DIAGNÓSTICO CAUSAL ESPECÍFICO.

4.1.1 Uso racional de los recursos naturales.

El municipio de Santa María Colotepec presenta un área total de 414.7 km², de los cuales 6.69 km² corresponde a cuerpos de agua, 234.09 km² es el área sin vegetación aparente, 105.25 km² pertenecen al área de vegetación densa, mientras que 68.47 km² pertenecen al área cultivada. El 56% (232.2431 km²) del territorio municipal exhibe áreas sin vegetación aparente y sólo el 25% (103.6799 km²), del municipio corresponde a vegetación densa, lo que señala una baja planeación de actividades agrícolas en el municipio. Con la aplicación de adecuados programas de reforestación, es posible retener una mayor cantidad de humedad y canalizarla al ambiente contrarrestando su fragmentación, y de esta manera beneficiando al sistema.



Sin embargo esto se ha logrado realizar por la falta de programas de reforestación, la nula coordinación del gobierno municipal con las demás instituciones para promover programas de educación ambiental lo que ha llevado que exista una amplia deforestación en el territorio municipal. (ODS 4,7,11,15).

Suelo

La población total en el municipio alcanzó la cifra de 24,076 habitantes en el año 2015 (Encuesta intercensal, 2015), lo que aunado a una dinámica natural ha propiciado una rápida expansión del territorio urbanizado, provocando así el aumento de la tasa urbana de 0.3 km² en 1960, a 4.1 km² en 2010, lo que significa un incremento del 1108.10%. Consecuentemente, esto favorece a la pérdida de suelo y biodiversidad asociada.

El predominio del suelo de tipo regosol se asocia con un ecosistema selvático. En cuanto a las emisiones, la generación de residuos y la explotación de recursos, se ha observado que el municipio cuenta con un tiradero a cielo abierto que cubre las necesidades de acumulación de los residuos sólidos de la actividad humana; esto crea una condicionante a las características edafológicas pues la presencia de lixiviados productos de dichos residuos, provocan un cambio en los componentes químicos del suelo ocasionando presión sobre este recurso y daño al ambiente (ODS 2,3,12,13,15).

Así mismo el daño que se le ha causado al suelo es por el uso de agroquímicos destinados al cultivo, la inexistencia de programas agrícolas para el fomento de abonos orgánicos y la falta de capacitación para programas de sustentabilidad.

Generación de aguas residuales.

En la generación teórica de aguas residuales los datos se comportan muy similar al uso consuntivo del agua, y entre los datos reportados se encuentra el año 2010, en el cual se generaron 3,300 m³ de agua residual por día. De acuerdo con el Ayuntamiento de Santa María Colotepec, hay ausencia de plantas de tratamiento de aguas negras y residuales que se encuentren en funcionamiento a nivel municipal. La situación es tal, que en la mayoría de las comunidades ubicadas en la periferia del casco municipal continúan utilizando letrinas, así como en colonias cerca de la zona turística, como es el caso de la colonia "El Marinero", cuyas calles lucen un aspecto deplorable, pues en ellas se vierten de manera directa desechos de aguas residuales provenientes de las viviendas que no cuentan con red de drenaje. Esto conlleva una problemática seria pues contribuye al incremento de



enfermedades infecciosas y disminuye la calidad de vida de los habitantes (ODS,3,6,11).

Atmosfera.

El cálculo de la generación per cápita de gases de efecto invernadero, específicamente de anhídrido carbónico, muestra que se ha incrementado a 80 toneladas por año de 1960 a 2010. Esto aunado a la pérdida de cobertura vegetal de la zona tiene un efecto sinérgico en la disminución de la calidad de vida de la población.

Otras fuentes importantes de emisiones de contaminantes son los residuos del tiradero a cielo abierto y de la contaminación local de basura en cuerpos de agua, calle, jardines y terrenos baldíos. Estos residuos al entrar en descomposición producen gases naturales que terminan elevándose hacia la atmósfera contribuyendo así al efecto invernadero.

La contaminación de la atmosfera se ha incrementado por la falta de vialidades como son la construcción de ciclovías para el uso de transportes que eviten la emisión de gases como el dióxido de carbono y espacios peatonales.

4.1.2 Residuos sólidos.

El “Tiradero Municipal” ha quedado rebasado en cuanto a su capacidad y eficiencia en el tratamiento de los residuos sólidos; si bien se han realizado esfuerzos para dar la mejor respuesta posible a la ciudadanía, hasta el momento no se ha planteado una solución sostenible y definitiva para el mediano y largo plazo.

De acuerdo con el Informe de la Situación del Medio Ambiente en México, la cifra más reciente publicada en 2015 en el , la generación de residuos alcanzó 53.1 millones de toneladas. Si se expresa por habitante, alcanzó 1.2 kilogramos en promedio diariamente en el mismo año.

Si se considera que la población del municipio asciende a 24,076 habitantes, entonces se tiene una generación de alrededor de 22.5 toneladas diarias, a esto tenemos que sumar la generada por el turismo que nos visita que en promedio es de 730,000 personas al año teniendo cada día aproximadamente 2000 visitantes dándonos un total diario de 26076 personas. Según registro, el relleno sanitario recibe un promedio de 22 toneladas al día de lo que se deduce que 2.5 son vertidos en basureros clandestinos, convirtiéndose en un grave problema de salud pública. El propio Ayuntamiento se ha hecho cargo de la recolección como de la disposición final de los residuos sólidos, esquema que por el momento se mantiene (ODS 2,6,12.14,15).



No obstante, se requiere un sistema perdurable y eficiente que asegure que el servicio no deje de prestarse un solo día y mucho menos en la temporada alta, pues de suceder esto, se estaría ante la posibilidad de una contingencia ambiental y el consiguiente malestar de los turistas y de la población en general.

Las formas de como las viviendas le dan tratamiento a los residuos sólidos de acuerdo a la encuesta intercensal Inegi 2015 se realiza de la siguiente manera:

Viviendas particulares habitadas	Forma de eliminación de residuos				
	Entregan a servicio público de recolección	Tiran en el basurero público o colocan en el contenedor o depósito	Queman	Entierran o tiran en otro lugar	No especificado
6,209	77.32	1.39	17.76	3.46	0.06

Fuente: Encuesta intercensal, Inegi 2015.

Es decir de 6209 viviendas 4801 entregar su residuos sólidos al servicio de recolección de basura, 86 tiran directamente al basurero o depositan al contenedor, 1103 la queman, 215 la entierran o tiran en otro lugar y solo 4 no están especificado.

Con estos datos y con la información obtenida de los talleres se pueden ver claramente las deficiencias que existen en este rubro como es la falta de infraestructura para el tratamiento final de residuos sólidos, falta de equipamiento para ampliar la cobertura de recolección, falta de programas de cocientización a la ciudadanía de la contaminación que se origina al no darle el tratamiento adecuado a los residuos sólidos. En este contexto, es necesario abordar el problema con un sentido ecológico, tomando acciones a corto, mediano y largo plazo.

4.1.3 Parques y Jardines.

En la actualidad, el municipio cuenta con más de 12,000 m² de aéreas ajardinadas en las plazas principales, bulevares y en la zona conurbada, a los que se requiere dar mantenimiento de manera permanente para conservarlos en buen estado y hacerlas atractivas para las familias de Colotepec y para nuestros visitantes. Hoy día, el mantenimiento a tales espacios no es óptimo, por lo tanto, desde el primer día de nuestra administración, nos hemos abocado a rescatar estas áreas poniendo en marcha el programa de rehabilitación de jardinerías, para lo cual se ha acordado en sesión de cabildo que todos los primeros días domingo de cada mes, se llevara



a cabo un tequio con todos los servidores públicos y trabajadores del municipio; nuestras autoridades auxiliares convocan a los vecinos de las colonias o delegaciones que les toque realizar esta acción para que participen activamente en esta tarea (ODS 11,13).

4.1.4 Desarrollo urbano y ordenamiento territorial.

Las zonas urbanas están creciendo sobre suelos y rocas sedimentarias del Cuaternario, metamórficas del Jurásico e Ígneas intrusivas, en llanura costera salina, llanura costera con lomerío de piso rocoso o cementado, valle intermontano y sierra baja compleja; sobre áreas donde originalmente había suelos denominados Cambisol, Arenosol, Regosol y Phaeozem; tienen clima cálido subhúmedo con lluvias en verano, menos húmedo, y están creciendo sobre terreno previamente ocupado por agricultura.

Promover el ordenamiento ecológico del territorio mediante la utilización armoniosa de los recursos para evitar su sobrecarga y disminuir el índice de siniestros provocados por diversos fenómenos naturales. Como sociedad, debemos seguir trabajando para impulsar una estrategia de protección ambiental que integre a los programas de desarrollo el cuidado del entorno, el agua, la tierra y el aire, asegurando la biodiversidad y considerando que todo programa económico atienda a los criterios esenciales de desarrollo sustentable. Para lograrlo, debe existir la coordinación entre los gobiernos federal, estatal y municipal, aunado a la participación de la sociedad en general, quienes serán los actores que ayuden a detener la pérdida de la riqueza de los atributos naturales del territorio municipal y el daño a sus ecosistemas.

Promover el crecimiento económico a partir de la sustentabilidad ambiental, social e institucional supone impulsar un cambio de valores y actitudes que promuevan el cuidado y la preservación del ambiente. Por ello, la educación, capacitación y comunicación ambiental representan tres importantes áreas con las que las comunidades y el municipio impulsen la conformación de una cultura de aprovechamiento sustentable de los recursos naturales.

El Municipio no cuenta con un ordenamiento territorial que permita visualizar las condiciones de los recursos naturales y las deficientes que estas presentan, para tomar medidas pertinentes al respecto. Referente a la infraestructura para desarrollar las actividades agrícolas, pecuarias y forestales, no existe las apropiadas para las condiciones del lugar (ODS 11,13).



4.2 PROBLEMÁTICA.

EJE 4. COLOTEPEC CON DESARROLLO SUSTENTABLE.		
PROBLEMÁTICA	FACTORES	SOLUCIONES
Pérdida de biodiversidad, modificación del medio ambiente.	Falta de reforestación y limpia de zonas verdes, ríos, barrancas del municipio.	Diseñar e instrumentar planes de reforestación y limpia de zonas del territorio municipal que requieren especial atención, como cauces de ríos y barrancas.
	Nula educación y capacitación ambiental dentro del territorio.	Implementación de educación y capacitación en materia ambiental particularmente en la promoción de una cultura sustentable del uso, aprovechamiento, ahorro, tratamiento y reúso del agua.
	Insuficientes parques para incrementar las áreas verdes del municipio.	Construcción de parques para mejorar e incrementar las áreas verdes de Santa María Colotepec.
	Falta de uso de energías renovables en el alumbrado público.	Aplicar el uso de energías renovables en alumbrado público.
	Falta de reglamento en materia ambiental.	Integración de reglamentos en materia ambiental.





EJE 4. COLOTEPEC CON DESARROLLO SUSTENTABLE.

PROBLEMÁTICA	FACTORES	SOLUCIONES
La contaminación que origina el mal tratamiento de residuos sólidos, la generación de enfermedades respiratorias, el incremento de roedores e insectos transmisores de enfermedades.	Falta de mecanismos para el tratamiento de residuos sólidos tanto de instituciones, centros comerciales, empresarios como de la ciudadanía en general.	Establecimiento de mecanismos que ayuden al tratamiento de residuos sólidos generados por instituciones, centros comerciales, empresas y ciudadanía en general.
	Insuficiente cobertura de los servicios de limpia a falta de vehiculos compactadores de residuos sólidos.	Extender los servicios de limpia en la comunidad mediante la gestión de vehiculos compactadores.
	Falta de campañas para la reducción, reuso y reciclaje de residuos sólidos.	Implementación de campañas para impulsar la reducción, reuso y reciclaje de residuos sólidos.
	Inexistencia de una infraestructura adecuada para el tratamiento final de los residuos sólidos.	Construcción de infraestructura para el deposito y tratamiento final d elos residuos sólidos.
	Nulos programas de saneamiento ambiental,protección, limpieza,reforestación y embellecimiento en el municipio.	Establecer programas de saneamiento ambiental, protección, limpieza, reforestación y embellecimiento en cada una de las zonas que corresponden al municipio.
Infertilidad del suelo,existen personas que carecen de acceso seguro a suficiente alimentación,problemas de salud alimentaria.	Inexistencia de programas agricolas para apoyo al campo que promuevan las sustentabilidad de las tierras.	Implementación de programas para ofertar productos subsidiados que fomenten la sustentabilidad agricola.
	Falta de colaboración y capacitación con centros educativos para promover la sustentabilidad agricola.	Impartir capacitación a través de cursos y talleres a instituciones educativas en materia de sustentabilidad agricola.
	Nulos programas para fomentar la utilización de abonos organicos.	Promover la realización de compostas con los agricultures a fin de reducir el usos de fertilizantes y evitar asi causar más daño a las tierras.





EJE 4. COLOTEPEC CON DESARROLLO SUSTENTABLE.

PROBLEMÁTICA	FACTORES	SOLUCIONES
Contaminación del aire, problemas de salud y calidad de vida.	Falta de un programa de movilidad urbana con espacios de transporte seguros, resilientes y sostenibles.	Fomentar la movilidad urbana con espacios de transporte seguros, resilientes y sostenibles.
	Inexistencia de ciclovías que conecten los principales destinos turísticos.	Impulsar la construcción de ciclovías que conecten a los destinos turísticos
	Carencia de programas para el establecimiento de calles peatonales y de tránsito controlado.	Promover programas de calles y tránsito controlado.
El municipio se enfrenta a que existan asentamientos humanos mal ubicados, lo que provoca que la falta de servicios públicos se incremente y la imagen visual urbana se pierda.	Falta de reglamentos y planes para control territorial y urbano.	Elaboración del Plan Municipal de Desarrollo Urbano y Territorial.
	Falta de acciones para lograr una imagen que ponga de manifiesto su riqueza patrimonial urbana y natural.	Realizar acciones para lograr una comunidad con una imagen que ponga de manifiesto su riqueza patrimonial urbana y natural.
	Ausencia de infraestructura urbana que considere los criterios de accesibilidad universal.	Construcción y adecuación de infraestructura urbana que considere los criterios de accesibilidad universal.





4.3 OBJETIVOS, ESTRATEGIAS Y LINEAS DE ACCIÓN.

EJE 4. COLOTEPEC CON DESARROLLO SUSTENTABLE.		
Resumen Narrativo	Contribución directa a la metas de la agenda 2030	Contribución indirecta a la metas de la agenda 2030
Objetivo 1. Garantizar la sustentabilidad territorial del municipio a corto, mediano y largo plazo y las oportunidades de desarrollo de las generaciones presentes y futuras.	ODS 11	ODS 4, 7,15
Estrategia 1.1 Impulsar el desarrollo sustentable al incorporar este principio de manera transversal en las políticas de gobierno y al promover la participación ciudadana en la protección y conservación del medio ambiente.	11.6	4.7, 7.1, 7.2, 11.4,11.7, 15.1
Línea de acción 1.1.1 Diseñar e instrumentar planes de reforestación y limpia de zonas del territorio municipal que requieren especial atención, como cauces de ríos y barrancas.		
Línea de acción 1.1.2 Desarrollar procesos de educación y capacitación en materia ambiental, particularmente en la promoción de una cultura sustentable del uso, aprovechamiento, ahorro, tratamiento y reúso del agua.		
Línea de acción 1.1.3 Impulsar la construcción de parques para mejorar e incrementar las áreas verdes de Santa María Colotepec.		
Línea de acción 1.1.4 Estimular la aplicación de medios de eficiencia energética y uso de energías renovables en el alumbrado público.		
Línea de acción 1.1.5 Crear reglamentos municipales en materia ambiental.		





EJE 4. COLOTEPEC CON DESARROLLO SUSTENTABLE.

Resumen Narrativo	Contribución directa a la metas de la agenda 2030	Contribución indirecta a la metas de la agenda 2030
Objetivo 2. Eficientar el manejo y disposición de residuos sólidos y mantener el cuidado ambiental de la zonas municipales de manera sostenible.	ODS 12	ODS 3, 6,14,15
Estrategia 2.1 Tecnificar los procesos de manejo y ampliar la infraestructura para la disposición final de los residuos sólidos, así como implementar una programa integral de reducción, reúso, reciclaje y saneamiento ambiental.	12.4	6.6,3.8, 12.5, 12.6,14.1,15.1
Línea de acción 2.1.1 Establecer mecanismos ágiles de atención específica a empresas, instituciones, centros comerciales y ciudadanía en general para el tratamiento de residuos sólidos.		
Línea de acción 2.1.2 Extender la cobertura de los servicios de limpia existentes en el municipio mediante la gestión de vehiculos compactadores.		
Línea de acción 2.1.3 Impulsar con la ciudadanía una cultura de reducción, reúso y reciclaje a través de campañas.		
Línea de acción 2.1.4 Construcción de infraestructura para el deposito y tratamiento final de los residuos sólidos.		
Línea de acción 2.1.5 Inducir al saneamiento ambiental, protección y limpieza de caminos, calles, carreteras, ríos, arroyos y lagunas del municipio.		



EJE 4. COLOTEPEC CON DESARROLLO SUSTENTABLE.

Resumen Narrativo	Contribución directa a la metas de la agenda 2030	Contribución indirecta a la metas de la agenda 2030
Objetivo 3. Impulsar un crecimiento inteligente con eficiencia en el manejo de tierras agrícolas municipales garantizando seguridad alimentaria y combate al hambre.	ODS 2	ODS 2,3, 12,13,15
Estrategia 3.1 Incrementar la producción agropecuaria de manera sustentable a través de la tecnificación de las actividades y procesos.	2.2	2.3,2.4,3.9,12.4,13.3, 15.3,15.9
Línea de acción 3.1.1 Realizar un censo agrícola en el municipio		
Línea de acción 3.1.2 Diseñar un programa de apoyo al campo para ofertar productos subsidiados que promuevan las sustentabilidad de las tierras agrícolas.		
Línea de acción 3.1.3 Impartir en colaboración con centros educativos del municipio, cursos y talleres en materia agrícola sustentable		
Línea de acción 3.1.4 Promover la realización de compostas con los agricultores a fin de reducir el usos de fertilizantes y evitar asi causar más daño a las tierras		
Línea de acción 3.1.5 Mejorar y modernizar los servicios de control animal.		





EJE 4. COLOTEPEC CON DESARROLLO SUSTENTABLE.		
Resumen Narrativo	Contribución directa a la metas de la agenda 2030	Contribución indirecta a la metas de la agenda 2030
Objetivo 4. Generar el ordenamiento urbano y territorial sustentable del municipio. adoptando y poniendo en marcha políticas y planes integrados para promover la inclusión, el uso eficiente de los recursos, la mitigación del cambio climático y la adaptación a él y la resiliencia ante los desastres.	ODS 11	ODS 13
Estrategia 4.1 Promover un proceso de planeación para el desarrollo urbano sustentable a través de la creación, actualización o consolidación de instrumentos de planeación y gestión territorial inclusivos y sostenibles.	11.b	11.3,13b
Línea de acción 4.1.1 Elaborar el Plan de Desarrollo Territorial y Urbano.		
Línea de acción 4.1.2 Diseñar y ejecutar acciones para lograr una comunidad con una imagen que ponga de manifiesto su riqueza patrimonial urbana y natural.		
Línea de acción 4.1.3 Impulsar la construcción o adecuación de la infraestructura urbana que considere los criterios de accesibilidad universal.		
Objetivo 5. Consolidar un sistema vial sustentable mejorando la visibilidad urbana y la seguridad vial de una forma segura, asequible, accesible y sostenible para todos.	ODS 11	ODS 7,9
Estrategia 5.1 Mejorar los circuitos viales existentes; las vialidades primarias, secundarias y locales del municipio, así como la ampliación de la infraestructura vial en el área urbana de una forma segura, asequible, accesible y sostenible para todos.	11.2	7.1,9.1, 11.3
Línea de acción 5.1.1 Integrar el Programa de Movilidad Urbana Sustentable para el municipio de Santa María Colotepec a través de espacios de transporte inclusivos, seguros, resilientes y sostenibles.		
Línea de acción 5.1.2 Impulsar la creación de circuitos de ciclovías inclusivas y de calidad que conecten los sitios de mayor atracción turística en el municipio.		
Línea de acción 5.1.3 Fomentar programas para el establecimiento de calles y andadores peatonales y de tránsito controlado inclusivas y sostenibles.		

EJE 5. COLOTEPEC CON BIENESTAR SOCIAL Y SERVICIOS PÚBLICOS.





EJE 5. COLOTEPEC CON BIENESTAR SOCIAL Y SERVICIOS PÚBLICOS (PERSONAS)



5.1 DIAGNÓSTICO CAUSAL ESPECÍFICO.

El presente eje, denominado Colotepec con Bienestar Social y Servicios Públicos, se encuentra alineado al Eje I: Oaxaca Incluyente con Desarrollo Social del PED 2016-2022, el presente eje define una política pública en materia de desarrollo social y comunitario a través de acciones integrales del Gobierno Municipal y la sociedad colotepequense con el objetivo de fortalecer el tejido social a través de lineamientos concretos en materia de desarrollo comunitario, salud, educación, cultura, deporte, seguridad, pobreza y asistencia social, entre otros. Esta filosofía de trabajo de todas las servidoras públicas y todos los servidores públicos municipales busca además, la mejora constante en la prestación de servicios, la empatía con la ciudadana y el ciudadano, la resolución de problemas, la atención inmediata y la eficiencia en el uso de los recursos públicos. El municipio de Santa María Colotepec debe ser un espacio de encuentro entre ciudadanas y ciudadanos libres que dan identidad y carácter a Colotepec, que forjan su presente y preparan su futuro; que aspiran a mejores niveles de bienestar y merecen la corresponsabilidad de su gobierno.



5.1.1 Población.

Con base en la Encuesta Intercensal 2015 del INEGI, el municipio tiene una población total de 24,076 habitantes, de los cuales 12,284 son mujeres y 11,792 son hombres, representando el 51.03% y 48.97% respectivamente.

Gráfica 9. Población.



Fuente. Encuesta intercensal Inegí 2015

El municipio de Santa María Colotepec se encuentra conformado por 73 localidades, de las cuales 2 son ZAP urbanas: Santa María Colotepec, que es la cabecera municipal; y Brisas de Zicatela.

Tabla 11. Localidades con ZAP urbana.

Localidades con ZAP urbana		
Número	Clave de la localidad	Nombre de la localidad
1	204010001	Santa María Colotepec
2	204010050	Brisas de Zicatela

Fuente: Informe anual sobre la situación de pobreza y rezago social 2020.





5.1.2 Carencias Sociales.

CARENCIAS SOCIALES 1990 - 2020					
Estatad	Municipal				
2015	1990	2000	2010	2015	2020
Rezago educativo					
28.46	38.71	26.85	31.71	28.1	27.5
carencia por acceso a los servicios de salud					
16.97	N.D.	83.23	30.07	15.4	14.7
carencia por material de pisos en la vivienda					
13.45	59.9	53.95	7.84	6.1	6.1
carencia por material de muros en la vivienda					
1.19	30.15	24.14	6.61	7.6	7.6
carencia por material de techos en la vivienda					
7.2	27.57	13.84	5.48	2.8	2.8
carencia por hacinamiento en la vivienda					
17.36	64.71	52.67	29.32	26.6	26.6
carencia por acceso al agua entubada en la vivienda					
13.06	72.05	72.71	36.48	5.8	5.8
carencia por servicio de drenaje en la vivienda					
26.74	93.55	74.54	8.64	13	13
carencia por servicio de electricidad en la vivienda					
2.88	37.22	18.23	3.63	3.7	3.7

Fuente: Informe anual sobre la situación de pobreza y rezago social .

Tabla 12. Localidades con mayores rezagos.

LOCALIDADES CON LOS DOS MAYORES GRADOS DE REZAGO SOCIAL EN EL MUNICIPIO		
Número	clave de la localidad	Nombre de la localidad
1	204010002	EL BAJO
2	204010004	EL CAMALOTE
3	204010005	EL CAMARÓN
4	204010006	CERRO DEL CABALLO
5	204010007	EL COROZAL
6	204010009	LAGUNILLA
7	204010011	MATA DE BULE
8	204010012	LOS NARANJOS
9	204010015	EL POTRERO
10	204010020	VALDEFLORES
11	204010021	VENTANILLA
12	204010022	CHARCO SECO
13	204010025	SAN JOSÉ EL QUEQUESTLE



14	204010027	EL ESPINO
15	204010032	ARROYO DEL ZAPOTE
16	204010033	JUNTA DEL POTRERO
17	204010036	EL BANCO
18	204010037	AGUAJE RAMÍREZ
19	204010038	EL PORVENIR
20	204010039	CERRO DE LA OLLA
21	204010040	PIEDRAS NEGRAS
22	204010043	EL TECOMATE
23	204010046	AGUA DE LA DANTA
24	204010047	EL MAMEYAL
25	204010051	LAS CARRETAS
26	204010053	LAS GARROCHAS
27	204010058	LOMA BONITA
28	204010059	QUEBRANTAHUESOS
29	204010061	EL SALITRERO
30	204010064	VALDEFLORES SEGUNDA SECCIÓN
31	204010067	LA OBSCURANA
32	204010068	PALMA SOLA
33	204010070	LA NUEVA ESPERANZA
34	204010073	RÍO VALDEFLORES
35	204010075	JUAN DIEGO
36	204010076	LOS NARANJOS (LOS NARANJOS UNO)
37	204010077	JUNTA DE CORRIENTES
38	204010079	LOS VARGAS
39	204010080	COROZALITO
40	204010081	LA NOPALERA
41	204010082	PLATAFORMA
42	204010090	ARROYO DEL BAJO
43	204010091	EL COLUMPIO
44	204010092	LOS FIGUEROA
45	204010093	LOS SARMIENTO
46	204010095	SAN JOSÉ EL PALMAR
47	204010096	EL VITONCHINO
48	204010097	ARROYO TOMATAL
49	204010098	AGUAJE DE LEÓN
50	204010099	COLONIA NUEVO AMANECER
51	204010100	EL ROSEDALITO

Fuente: Informe anual sobre la situación de pobreza y rezago social 2020





Como se puede observar los tres principales indicadores de carencias sociales son por acceso a la seguridad social, por acceso a los servicios básicos en la vivienda y el rezago educativo.

Del total de viviendas habitadas presenta las siguientes carencias el 6.1% aun cuenta con pisos de tierra, el 2.8% tiene techos con material endeble, el 7.6% con muros de material endeble y el 26.6 % son viviendas con hacinamiento, con estos datos podemos deducir que aun existe un gran rezago en el rubro de vivienda.

De acuerdo con la encuesta intercensal 2015 el 6.4 % de la población no tiene acceso al servicio de agua, el 13.1 % al drenaje, el 3.7% a la electricidad y el 44.5% de las viviendas no cuentan con chimenea cuando usan carbón o leña para cocinar (ODS 1,5,6,7,9).

La falta de drenaje en varias zonas del municipio se ha vuelto un factor importante debido a que se origina insalubridad por lo que una de las metas más importantes de este gobierno es dotar de infraestructuras sanitarias acordes a la zona que permita el saneamiento de las zonas (ODS 1,4,6,7,9).

Así mismo otro de los principales rezagos es la falta de infraestructura comunitaria debido a que la población no cuenta con espacios adecuados para recibir atención por parte de las autoridades de las delegaciones (ODS 2, 11)

Tabla 13. Carencia en los accesos a los servicios básicos en vivienda.

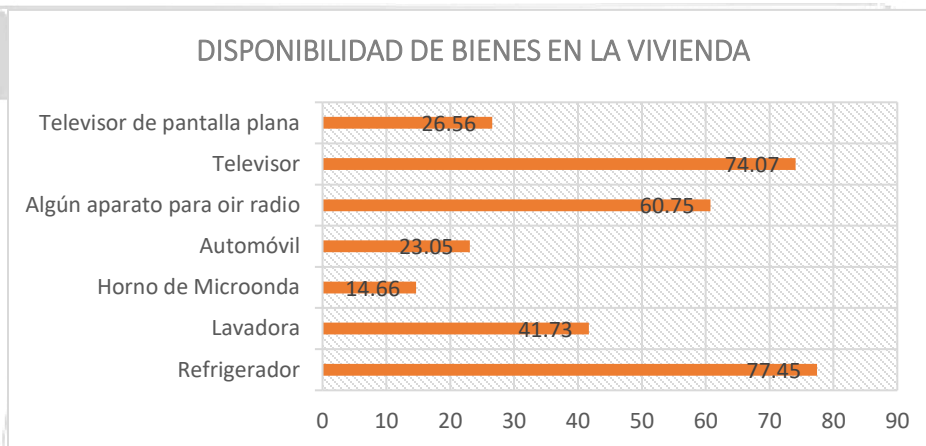
CARENCIA EN LOS ACCESOS A LOS SERVICIOS BÁSICOS EN LA VIVIENDA	POBLACIÓN (MILES)	PORCENTAJES
Viviendas sin acceso al agua	1.5	6.4%
Viviendas sin drenaje	3.1	13.1%
Viviendas sin electricidad	0.9	3.7%
Viviendas sin chimeneas cuando usan leña o carbon para cocina	10.3	44.5%

Fuente: Elaboración propia con información de la encuesta intercensal 2015.



5.1.3 Disponibilidad de bienes en la vivienda

Gráfica 10. Disponibilidad de bienes en la vivienda.



Fuente: Encuesta Intercensal 2015, INEGI.

Del total de viviendas habitadas, el 77.45% cuenta con refrigerador, 41.73% con lavadora, 14.66% con horno de microondas, 23.05% con automóvil, 60.75% con algún aparato para oír radio, 74.07% con televisor y 26.56% con televisor de pantalla plana.

5.1.4 Tamaño promedio de los hogares.

El tamaño promedio de los hogares en el municipio fue de 4.1 integrantes, mientras que en el estado el tamaño promedio fue de 4 integrantes.

5.1.5 Hogares con jefatura femenina .

El total de 1,274 hogares estaban encabezados por jefas de familia.

5.1.6 Grado promedio de escolaridad.

De acuerdo a la Encuesta Intercensal realizada por el INEGI en el año 2015 se tiene que el grado promedio de escolaridad de la población de personas de 15 a 24 años en el municipio era de 98.37% mientras que las personas de 25 y más años representaban un 79.38%. Del total de viviendas habitadas, las personas entre 15 y 24 años de edad, 98% saben leer y escribir. De estos, el 50% son hombres y el 50% son mujeres.





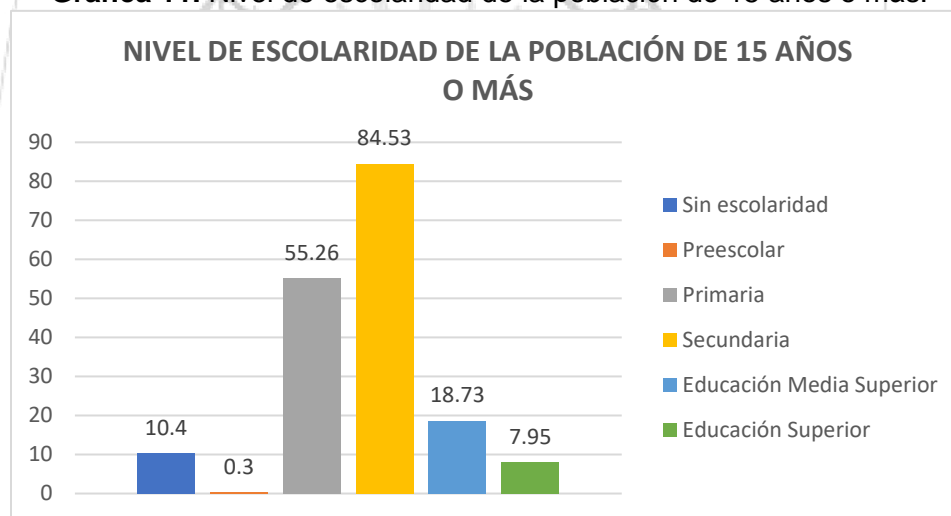
Tabla 14. Características educativas.

CARACTERÍSTICAS EDUCATIVAS	
TASA DE ALFABETIZACIÓN POR GRUPO DE EDAD	PORCENTAJE
15-24 años	98.37%
15 y más años	79.38%

Fuente: Elaboración propia con información de la encuesta intercensal 2015.

El promedio de años de escolaridad se debe a que la población no cuenta con los recursos necesarios para seguir estudiando por lo que para este gobierno es primordial establecer programas de becas que ayuden a combatir este rezago (ODS 4,5,10).

Gráfica 11. Nivel de escolaridad de la población de 15 años o más.



Fuente: Elaboración propia con información de la encuesta intercensal 2015.

Del total de viviendas habitadas, 10.4% no tiene escolaridad, 0.3% tiene preescolar, 55.26% primaria, 84.53% secundaria, 18.73% educación media superior y 7.95% educación superior.

5.1.7 Total de escuelas.

El municipio contaba con 40 escuelas preescolares (0.9% del total estatal), 53 primarias (0.9% del total) y 15 secundarias (0.7%). Además, el municipio contaba con un bachillerato (0.2%) y ninguna escuela de formación para el trabajo. El municipio también contaba con 7 primarias indígenas (0.4%).





De acuerdo con el PMD 2017-2019 existen en el municipio 18 preescolares con registro ante la Secretaría de Educación Pública y 41 preescolares comunitarios pertenecientes a CONAFE cifras que siguen permaneciendo en esta administración. Observar los cuadros siguientes:

Tabla 15. Relación de preescolares del municipio registrados ante la SEP.

RELACIÓN DE PREESCOLARES REGISTRADOS ANTE LA SEP PERTENECIENTES AL MUNICIPIO			
NÚM.	COMUNIDAD	NOMBRE DE LA ESCUELA	NIVEL
1	Santa María Colotepec	Francisco Gabilondo Soler	Preescolar
2	El Malucano	María Cure	Preescolar
3	La Barra de Colotepec	Josefa Ortiz de Dominguez	Preescolar
4	Barra Navidad	María del Carmen Serdan	Preescolar
5	El Tomatal	María del Carmen Serdan	Preescolar
6	Rio Valdeflores	Ricardo Castro	Preescolar
7	Ventanilla	Lauriana Wriigth Gonzales	Preescolar
8	Col. Tamarindos	Estefania Castañeda	Preescolar
9	Col. Brisas de Zicatela	Alvaro Obregon	Preescolar
10	Valdeflores 1ra sección	Amado Nervo	Preescolar
11	Fracc.Lomas del Puerto	Jose Rosas Moreno	Preescolar
12	Col. Libertad	Itzcoatl	Preescolar
13	Col. Marinero	Cadete Francisco Marqués	Preescolar
14	Loma Bonita	Octavio Paz	Preescolar
15	Col. Emiliano Zapata	Frida Kahlo	Preescolar
16	Valdeflores 2da sección	Leona Vicario	Preescolar
17	Col.Lázaro Cárdenas	Rosario Castellanos	Preescolar
18	Mata de Bule	Gabriela Mistral	Preescolar

Fuente: PMD 2017-2019





RELACIÓN DE PREESCOLARES COMUNITARIOS PERTENECIENTES AL MUNICIPIO DE SANTA MARÍA COLOTEPEC

NÚM.	COMUNIDAD	NOMBRE DE LA ESCUELA	NIVEL
1	Aguaje de las Garrochas		Preescolar Comunitario
2	EL Bajo		Preescolar Comunitario
3	EL Camalote	Miguel Hidalgo	Preescolar Comunitario
4	Cerro Caballo	Tierra Y Libertad	Preescolar Comunitario
5	El Corozal	Juana de Asbaje	Preescolar Comunitario
6	Los Naranjos	Mi Patria	Preescolar Comunitario
7	Paso Lagarto	Sor Juana Inés de la Cruz	Preescolar Comunitario
8	El Potrero		Preescolar Comunitario
9	El Puertecito	José Inés Dávila	Preescolar Comunitario
10	Charco Seco		Preescolar Comunitario
11	San José El Quequestle	Benito Juárez	Preescolar Comunitario
12	Arroyo Zapote		Preescolar Comunitario
13	Junta Del Potrero	Niños Héroes	Preescolar Comunitario
14	La Ceiba	Miguel Hidalgo	Preescolar Comunitario
15	El Banco	Niños Héroes	Preescolar Comunitario
16	Aguaje Ramirez	Unión Fuerza y Progreso	Preescolar Comunitario
17	Cerro de la Olla		Preescolar Comunitario
18	Piedra Negras	5 de Febrero	Preescolar Comunitario
19	El Tecomate	Niños Héroes	Preescolar Comunitario
20	Aguaje de la Danta		Preescolar Comunitario
21	Las Carretas		Preescolar Comunitario
22	Quebranta Hueso		Preescolar Comunitario
23	El Rosedal		Preescolar Comunitario
24	La Oscurana		Preescolar Comunitario
25	Palma Sola		Preescolar Comunitario
26	La Nueva Esperanza	Niños Héroes	Preescolar Comunitario
27	Junta de Corrientes	Niños Héroes	Preescolar Comunitario
28	Las Palmas	Benito Juárez	Preescolar Comunitario
29	Arroyo del Bajo	Benito Juárez	Preescolar Comunitario
30	Los Sarmientos	Octavio Paz	Preescolar Comunitario
31	Lagunilla	Niños Héroes	Preescolar Comunitario
32	El Vitonchito	Miguel Hidalgo	Preescolar Comunitario



33	El Rosedalito		Preescolar Comunitario
34	Los Reyes	Niños Héroes	Preescolar Comunitario
35	Los Figueroa	Niños Héroes	Preescolar Comunitario
36	El Porvenir	Fernando Montes de Oca	Preescolar Comunitario
37	El Corozalito	Niños Héroes	Preescolar Comunitario

Fuente: PMD 2017-2019

De acuerdo con PMD 2017-2019 existen en el municipio 25 escuelas primarias registradas ante la SEP y 30 primarias comunitarias de las cuales no hubo incremento o disminución de ninguna de ellas hasta esta administración.

Tabla 16. Relación de primarias registradas ante la SEP.

RELACIÓN DE PRIMARIAS REGISTRADAS ANTE LA SEP PERTENECIENTES AL MUNICIPIO			
NÚM.	COMUNIDAD	NOMBRE DE LA ESCUELA	NIVEL
1	Santa María Colotepec	Cristobal Colón	Primaria
2	Barra de Colotepec	Narciso Mendoza	Primaria
3	Los naranjos	Lic. Benito Juárez	Primaria
4	San José Quequestlé	General Lázaro Cárdenas	Primaria
5	Barra de Navidad	Ignacio Mariscal	Primaria
6	El Malucano	Manuel Sabino Crespo	Primaria
7	El Tomatal	Francisco I. Madero	Primaria
8	El Camalote	MelchoR Ocampo	Primaria
9	Ventanilla	Valentín Gomez Farías	Primaria
10	El camarón	Belisario Dominguez	Primaria
11	Loma Bonita	Francisco Villa	Primaria
12	El Porvenir	José María Pino Suárez	Primaria
13	Valdeflores 1ra sección	Guillermo Prieto	Primaria
14	Valdeflores 2da sección	21 de Marzo	Primaria
15	Rio Valdeflores	Rosario Castellanos	Primaria
16	Los Reyes	Cuauhtémoc	Primaria
17	Charco Seco	Benito Juárez	Primaria
18	Col. Libertad	16 de Septiembre	Primaria
19	Col. Marinero	Josefa Ortíz Dominguez	Primaria
20	Col. Lázaro Cárdenas	1972 año de Juárez (Turno Matutino)	Primaria



21	Col. Lázaro Cárdenas	Emiliano Zapata (Turno Vespertino)	Primaria
22	Col. Los Tamarindos	Sor Juana Inés de la Cruz	Primaria
23	Col. Brisas de Zicatela	Tierra y Libertad	Primaria
24	Col. Emiliano Zapata	20 de Noviembre	Primaria
25	Col. Nuevo Amanecer	Juan Escutía	Primaria

Fuente: PMD 2017-2019

Tabla 17. Relación de primarias comunitarias del municipio.

TABLA 12. RELACION DE PRIMARIAS COMUNITARIAS PERTENECIENTES AL MUNICIPIO			
NÚM.	COMUNIDAD	NOMBRE DE LA ESCUELA	NIVEL
1	Aguaje las Garrochas	Mi patria es Primero	Primaria Comunitaria
2	Las Carreteras II		Primaria Comunitaria
3	El Bajo	José María Morelos	Primaria Comunitaria
4	Cerro Caballo	Venustiano Carranza	Primaria Comunitaria
5	La Lagunilla	Emiliano Zapata	Primaria Comunitaria
6	Paso Lagarto	Niños Héroes	Primaria Comunitaria
7	El potrero	24 de febrero	Primaria Comunitaria
8	El puertecito	Vicente Guerrero	Primaria Comunitaria
9	Arroyo Zapote	Vicente Guerrero	Primaria Comunitaria
10	La Junta del Potrero	Miguel Hidalgo y Costilla	Primaria Comunitaria
11	El Banco	Miguel Hidalgo y Costilla	Primaria Comunitaria
12	Aguaje Ramirez	José Vasconcelos	Primaria Comunitaria
13	Cerro de la Olla	Cuauhtémoc	Primaria Comunitaria
14	Piedras Negras	5 de febrero	Primaria Comunitaria
15	El Tecomate	Niños Héroes	Primaria Comunitaria
16	Aguaje de la Danta	José Vasconcelos	Primaria Comunitaria
17	Las Carretas		Primaria Comunitaria
18	Quebranta Hueso	Las Primera Luces	Primaria Comunitaria
19	El Rosedal	Hermengildo Galeana	Primaria Comunitaria
20	La Oscurana	Emiliano Zapata	Primaria Comunitaria
21	Palma Sola	Guadalupe Victoria	Primaria Comunitaria
22	La Nueva Esperanza	Benito Juárez	Primaria Comunitaria



23	Junta de Corrientes	Niños Héroes	Primaria Comunitaria
24	Las Palmas	Lázaro Cárdenas	Primaria Comunitaria
25	Arroyo del Bajo	Niños Héroes	Primaria Comunitaria
26	Los Sarmientos	José María Morelos y Pavón	Primaria Comunitaria
27	La Toma	Las Primera Luces	Primaria Comunitaria
28	El Rosedalito	Juan Escutía	Primaria Comunitaria
29	El Corozal	Miguel Hidalgo	Primaria Comunitaria
30	El Corozalito	Lázaro Cárdenas	Primaria Comunitaria

Fuente: PMD 2017-2019

De acuerdo con el PMD 2017-2019 en todo el territorio municipal existen en total 6 escuelas telesecundarias, 3 escuelas secundarias generales, 3 escuelas secundarias técnicas y 1 plantel de bachilleres número que a la actualidad se conserva.

Tabla 18. Relación de secundarias y bachilleratos de Santa María Colotepec.

RELACIÓN DE SECUNDARIAS Y BACHILLERATOS DEL MUNICIPIO DE SANTA MARÍA COLOTEPEC			
NÚM.	COMUNIDAD	NOMBRE DE LA ESCUELA	NIVEL
1	El Salitrero	El Salitrero	Telesecundaria
2	El Camalote	El Camalote	Telesecundaria
3	Juan Diego	Juan Diego	Telesecundaria
4	Los Naranjos	Los Naranjos	Telesecundaria
5	Valdeflores sección I	Valdeflores sección I	Telesecundaria
6	San José Quequestlé	San José Quequestlé	Telesecundaria
7	Col. Lázaro Cárdenas	Lázaro Cárdenas	Secundaria General
8	Col. Brisas de Zicatela	Juana de Asbaje	Secundaria General
9	El Tomatal	Frida Kahlo	Secundaria General
10	Col. Libertad	Esc. Secundaria Técnica 249	Secundaria Técnica
11	Barra de Colotepec	Esc. Secundaria Técnica 235	Secundaria Técnica
12	Santa María Colotepec	Esc. Secundaria Técnica 145	Secundaria Técnica
13	Santa María Colotepec	Plantel 36 COBAO	Bachillerato

Fuente: PMD 2017-2019

El principal problema que presentan las escuelas es la falta de infraestructuras adecuadas para el desarrollo educativo de los alumnos entre las principales





carencias se encuentran las aulas, techados para impartición de educación física y comedores (ODS 4,5,9,10).

Asi mismo se debe poner especial atención en la deserción y el abandono de la educación básica debido a que los alumnos de bajos recursos son los que causan bajan dentro de la instituciones por no contar con apoyos que les permitan seguir sus estudios.

Como se puede observar en las tablas anteriores el municipio solo cuenta con educación básica y media superior, sin embargo es indispensable que por el crecimiento que va teniendo el municipio en población y la demanda existente de los jóvenes para poder estudiar el nivel superior ,se debe poner especial atención en la creación de una universidad de carácter público que permita realizar sus estudios sin tener que trasladarse a otros municipios (ODS 4,5,9,10)

5.1.9 Salud.

Del total de 24076 habitantes del municipio, 1779.21 de ellos cuentan con IMSS lo que representa un 7.39 %, 1369.30 tienen ISSSTE, 358.73 esta adscritos a Pemex, Defensa o Marina, 20,252.73 estaban adscritos al Seguro Popular,134.82 alguna institución privada y sólo 495.96 otra institución (Intercensal 2015,INEGI).

De acuerdo con el censo realizado por la regiduría de salud actualmente se cuentan con 6 centros de salud y 42 casas de salud. Como a continuación se detalla:

Tabla 19. Relación de centros de salud de Santa María Colotepec.

RELACIÓN DE CENTROS DE SALUD DEL MUNICIPIO DE SANTA MARÍA COLOTEPEC	
1	Santa María Colotepec
2	Barra de Colotepec
3	Col. Brisas de Zicatela
4	Col. Lázaro Cárdenas
5	El Tomatal
6	Valdeflores

Fuente: Censo 2020,Regiduría de salud.





Tabla 20. Casas de salud.

RELACIÓN DE CASAS DE SALUD DEL MUNICIPIO DE SANTA MARÍA COLOTEPEC	
1	Aguaje Ramirez
2	Los Sarmientos
3	Arroyo del Zapote
4	Mata de Bule
5	Arroyo el Tomatal
6	Nueva Esperanza
7	Cerro Caballo
8	Palma Sola
9	Cerro de la Olla
10	El Bajo
11	Charco Seco
12	El Camalote
13	La Ceiba
14	El camarón
15	La Oscurana
16	El Columpio
17	La Toma
18	El Corozal
19	Lagunilla
20	El Corozalito
21	Las Carretas Colotepec
22	El Porvenir
23	Las Garrochas
24	El Puertecito
25	Los Naranjos
26	El Rosedal
27	Los Reyes
28	El Salitrero
29	Rio Potrero
30	San José Quequestlé
31	Totolapan
32	Malucano
33	La Quebradora
34	Loma Bonita
35	Barra de Navidad segunda sección
36	El Tecomate
37	Juan Diego





38	Pasa Lagarto
39	Quebranta Huesos
40	San José el Palmar
41	Tierra Blanca
42	Valdeflores 2da sección

Fuente: Censo 2020, Regiduría de salud.

En términos de salud el municipio de Santa María Colotepec sus principales problemas son la infraestructura y el equipamiento adecuado para la prestación de servicios, tal es el caso del centro de salud de la cabecera municipal que se encuentra en abandono por no contar con equipamiento ni personal, por lo que es necesario realizar las gestiones ante el gobierno de estado para poder ponerlo en función (ODS 1,3,5,11).

En el municipio no se cuenta con la cultura de la prevención, y gran parte de las enfermedades se derivan de las malas condiciones de higiene y condiciones climatológicas adversas; Sin embargo, es fundamental fortalecer acciones que permitan el incremento de la población derechohabiente, a los servicios de salud y además brindar los servicios de salud a nivel preventivo de enfermedades y adicciones (ODS 1,3,5).

No existen programas de apoyo a la salud para grupos vulnerables como son las personas con alguna discapacidad, mujeres embarazadas de alto riesgo o personas con enfermedades que necesitan atención médica especial.

5.1.10 Cultura y deporte.

En Santa María Colotepec se celebran las tradiciones y costumbres más sobresalientes de nuestro país, como es el día de muertos y todo santos.

Sus principales fiestas son el 27 de febrero que es cuando se celebra los años de fundación del municipio, se festeja también a la patrona del pueblo “la Señora de Natividad”, el día 8 de Septiembre. Así mismo a la Virgen del Rosario el 7 de octubre y a la virgen de Guadalupe el 12 de diciembre.

Durante los bailes de calenda algunas señoras de mayor edad, todavía acostumbran llevar sus rebozos y los señores usan sus sombreros y huaraches. Todos bailan mientras se concursan las canastas, se reparte elocol, el café y los tamales. Luego vienen los enmascarados y se continúa el festejo por los días que dura la celebración hasta el baile de la bandera como se le llama al cierre de la



festividad, no sin antes pasear a las madrinas después de las carreras de caballos, acompañando las notas musicales de la banda de música como es la tradición.

En el municipio aún se habla lengua indígena de acuerdo con la Encuesta Intercensal (INEGI, 2015) en el municipio, existen 1,861 habitantes mayores de tres años de habla indígena. Lo que representa el 8.20% del total de la población, misma que se distribuye en las localidades rurales, de los cuales 928 son hombres que representan el 8.37% y 933 son mujeres que representan el 8.05%. La totalidad de la población habla una lengua diferente de alguno de los dialectos indígenas del país, como podemos observar se ha ido perdiendo por lo que es deber de esta administración impulsar acciones para procurar el fomento de la lengua indígena, así como el conservar las tradiciones y costumbres que le han dado identidad al municipio (ODS 4,5,10).

Para el desarrollo de la cultura y/o expresiones artísticas no existen infraestructuras y equipamiento adecuados para su práctica, no se han impulsado programas de fomento cultural y rescate de tradiciones.

El Deporte, se considera como parte del desarrollo integral de los seres humanos, en el municipio de Colotepec existe una amplia comunidad deportiva en varias disciplinas como son el basquetbol, futbol rápido y soccer en categoría libre y veteranos, además se practica el basquetbol, futbol, volibol, la pesca deportiva y en Brisas de Zicatela que se ubica en la zona costera practican el surf.

La falta de infraestructura y acciones es lo que ha llevado a que muchos deportistas no desarrollen sus habilidades deportivas trayendo consigo enfermedades crónicas, adicciones por lo que se impulsaran acciones en coordinación con la regiduría de deportes para planear, organizar y supervisar las actividades deportivas así como las programas que impulsen a realizar actividades físicas en el municipio (ODS 3,11,10).



5.2 PROBLEMÁTICA.

INFRESTRUCTURA COMUNITARIA		
EJE 5. COLOTEPEC CON BIENESTAR SOCIAL Y SERVICIOS PÚBLICOS		
PROBLEMÁTICA	FACTORES	SOLUCIONES
La calidad de vida de los colotepequenses se ha visto disminuida por rezagos en la infraestructura comunitariasy vivienda.	Insuficientes espacios públicos que generen convivencia, salud y bienestar a los habitantes del municipio.	Coordinar la gestión y aplicación de recursos federales para la implementación de infraestructura básica comunitaria.
	Inexistencias de espacios adecuados para atención a la ciudadanía por parte de las delegaciones municipales.	Construcción y rehabilitación de espacios en las delegaciones para brindar servicios de atención ciudadana.
	Nula existencia de infraestructura para atención a los adultos mayores.	Construcción de infraestructura para atención a adultos mayores.
Vivienda		
La calidad de vida de los colotepequenses se ha visto disminuida por rezagos en la infraestructura comunitariasy vivienda	Viviendas construidas con materiales indelebles.	Generar acciones para disminuir materiales indelebles en las viviendas.





SERVICIOS PÚBLICOS		
EJE 5. COLOTEPEC CON BIENESTAR SOCIAL Y SERVICIOS PÚBLICOS.		
PROBLEMÁTICA	FACTORES	SOLUCIONES
Baja calidad de vida de la población debido a la ineficiencia e inexistencia de servicios públicos.	Inexistencia y la deficiente prestación de servicios publicos.	Construcción, rehabilitación y ampliación de servicios publicos municipales.
EDUCACIÓN		
Alto índice de analfabetismo y limitación de desarrollo humano.	Falta de centros educativos adecuados en infraestructura y equipamiento.	Construcción, rehabilitación, ampliación y modernización de centros educativos y equipamiento.
	Nulos programas de becas educativas para disminuir el abandono escolar.	Implementación de programas de becas educativas para disminuir el abandono escolar.
	Falta de programas para el fomento de actividades ludicas, recreativas e incluyentes.	Realizar programas para el fomento de actividades ludicas, recreaivas e incluyentes.





SALUD		
EJE 5. COLOTEPEC CON BIENESTAR SOCIAL Y SERVICIOS PÚBLICOS		
PROBLEMÁTICA	FACTORES	SOLUCIONES
El sistema de salud precario en la comunidad, el incremento de enfermedades emergente y crónicas.	Falta de infraestructura y equipamiento en el sector salud.	Promover la gestión para la construcción de infraestructura y equipamiento en el sector salud.
	Falta de programas de prevención, promoción y atención de principales enfermedades y adicciones.	Establecimiento de programas de prevención, promoción y atención de principales enfermedades y adicciones.
	Inexistencia de atención integral a personas discapacitadas.	Implementación de programas de atención integral a personas discapacitadas.
	Ineficiente regulación, vigilancia y construcción de infraestructura sanitaria.	Fortalecer la regulación, vigilancia y construcción de infraestructura sanitaria.





JOVENES E INCLUSIÓN SOCIAL		
PROBLEMÁTICA	FACTORES	SOLUCIONES
Incremento de jóvenes desempleados y aumento de adicciones.	Falta de actividades educativas, deportivas, culturales para evitar conductas de riesgo como el abuso del alcohol, drogas.	Implementación de actividades educativas, deportivas, culturales para evitar conductas de riesgo como el abuso del alcohol y drogas.
	Falta de programas para prevenir la embarazos no deseados y enfermedades de transmisión sexual.	Establecer programas para la prevención de embarazos no deseados y enfermedades de transmisión sexual.
	Ineficiente gestión de recursos estatales y federales para becas educativas de los jóvenes.	Realizar gestiones eficientes de recursos para becas educativas de los jóvenes ante el gobierno federal y estatal a través el INJUVE.





CULTURA Y DEPORTE

PROBLEMÁTICA	FACTORES	SOLUCIONES
<p>Pérdida de la cultura y el desarrollo del deporte en el municipio.</p>	<p>Inexistencia de infraestructura adecuada para el desarrollo de infraestructura artístico cultural.</p>	<p>Construcción y mantenimiento para el desarrollo de expresiones artísticas culturales.</p>
	<p>Falta de difusión de talleres, conciertos y obras de teatro para promover la asistencia de la ciudadanía.</p>	<p>Impulsar la Difusión de talleres, conciertos y obras de teatro para promover la asistencia de la ciudadanía.</p>
	<p>Insuficientes programas para el rescate de tradiciones, artes y oficios para evitar su desaparición.</p>	<p>Promover programas para el rescate de tradiciones, las artes y oficios originarios para evitar su desaparición.</p>
	<p>Insuficiente infraestructura deportiva y promoción a la actividad física y el deporte en coordinación con las instituciones educativas y ligas municipales</p>	<p>Promover la construcción y rehabilitación de infraestructura deportiva municipal así como la actividad física y el deporte en coordinación con las instituciones educativas.</p> <p>Organizar y apoyar ligas municipales para fomentar el deporte.</p>





5.3 OBJETIVOS, ESTRATEGIAS Y LINEAS DE ACCIÓN.

INFRAESTRUCTURA COMUNITARIA Y VIVIENDA		
EJE 5. COLOTEPEC CON BIENESTAR SOCIAL Y SERVICIOS PÚBLICOS.		
Resumen Narrativo	Contribución directa a la metas de la agenda 2030	Contribución indirecta a la metas de la agenda 2030
Objetivo 1. Garantizar el acceso a vivienda digna e infraestructura pública de calidad a la población más vulnerable del Municipio, y lograr que los asentamientos humanos sean inclusivos, seguros, resilientes y sostenibles.	ODS 11	ODS 2
Estrategia 1.1 Incrementar la inversión pública en obras de infraestructura básica inclusiva, segura, resiliente y sostenible en las zonas de atención del municipio de Santa María Colotepec.	11.3	2.1, 11.1, 11.7
Línea de acción 1.1.1 Coordinar la gestión y aplicación de recursos federales para la implementación de infraestructura básica comunitaria.		
Línea de acción 1.1.2 Construir, remodelar, ampliar progresivamente las casas de las delegaciones para una optima prestación de servicios para todos.		
Línea de acción 1.1.3 Generar acciones específicas para disminuir materiales endebletes en viviendas que tengan este problema así como la construcción de piso firme.		
Línea de acción 1.1.4 Impulsar la ejecución de obras de infraestructura inclusivas para apoyo a adultos mayores.		
Línea de acción 1.1.5 Construcción de comedores comunitarios para la atención a grupos vulnerables.		



SERVICIOS PÚBLICOS		
EJE 5. COLOTEPEC CON BIENESTAR SOCIAL Y SERVICIOS PÚBLICOS.		
Resumen Narrativo	Contribución directa a la metas de la agenda 2030	Contribución indirecta a la metas de la agenda 2030
Objetivo 2. Reducir las desigualdades sociales por ubicación territorial mediante la redistribución, incremento y rehabilitación de la oferta de servicios y equipamiento urbano seguros, asequibles y sostenibles.	ODS 11	ODS 1,5,6,7,9
Estrategia 2.1. Asegurar el acceso de todas las personas a viviendas y servicios básicos adecuados, seguros y asequibles y mejorar los barrios marginales.	11.1	1.1,1.2, 1.4,5.4, 6.1,6.2, 6.4, 7.1,7.3,9.1
Línea de acción 2.1.1 Construcción, rehabilitación y ampliación de el servicio de alumbrado público seguro y asequible en el municipio.		
Línea de acción 2.1.2 Construcción, rehabilitación y ampliación de el servicio de energía eléctrica seguro y asequible en el municipio.		
Línea de acción 2.1.3 Construcción, rehabilitación y ampliación de el servicio del sistema de agua potable seguro y asequible en el municipio.		
Línea de acción 2.1.4 Construcción, rehabilitación y ampliación de el servicio del sistema de alcantarillado / drenaje sanitario seguro y asequible en el municipio.		
Línea de acción 2.1.5 Efectuar proyectos de equipamiento y dotación de servicios públicos, localizados en puntos estratégicos del municipio, que contribuyan a disminuir las desigualdades existentes entre las zonas que integran el territorio municipal.		
Línea de acción 2.1.6 Realizar acciones de infraestructura para el abastecimiento, almacenamiento y conducción de agua en el municipio, haciendo énfasis en la interconexión de redes, drenaje y colectores, así como en la sustitución de las redes de agua.		
Objetivo 2. Promover infraestructura eficaz, asequibles y de calidad que combata los rezagos a falta de drenaje proporcionando la cobertura sanitaria a los grupos más vulnerables.	ODS 11,3	ODS 1,4,6,7,9
Estrategia 2.2. Asegurar el acceso infraestructura a falta de servicios de drenaje para lograr la cobertura sanitaria eficaz, asequible y de calidad para todos.	11.1, 3.8	1.1,1.2, 1.4,5.4, 6.1,6.2, 6.4, 7.1,7.3,9.1
Línea de acción 2.2.1 Construcción, rehabilitación de de Sanitarios secos/ biodigestores seguros asequibles y de calidad.		



EDUCACIÓN		
EJE 5. COLOTEPEC CON BIENESTAR SOCIAL Y SERVICIOS PÚBLICOS.		
Resumen Narrativo	Contribución directa a la metas de la agenda 2030	Contribución indirecta a la metas de la agenda 2030
Objetivo 3. Incrementar la cobertura de educación en la población y abatir el analfabetismo, asegurando que la educación sea equitativa y de calidad para los grupos más vulnerables; niños, niñas, adolescentes, discapacitados.	ODS 4	ODS 5,9,10
Estrategia 3.1 Asegurar que todas las niñas y todos los niños terminen la enseñanza primaria y secundaria, que ha de ser gratuita, equitativa y de calidad y producir resultados de aprendizaje pertinentes y efectivos.	4.1	4a,4b,4.1, 4.5, 4.7,5.1,9.1,10.2
Línea de acción 3.1.1 Construcción, rehabilitación, ampliación y modernización de la infraestructura y el equipamiento en centros educativos inclusivos y seguros.		
Línea de acción 3.1.2 Disminuir el abandono escolar, mejorar la eficiencia terminal en cada nivel educativo y aumentar la transición entre un nivel y otro a través de becas educativas.		
Línea de acción 3.1.3 Realizar programas de actividades lúdicas, recreativas e incluyentes.		
Estrategia 3.2 Asegurar el acceso en condiciones de igualdad para todos los hombres y las mujeres a formación técnica, profesional y superior de calidad, incluida la enseñanza universitaria	4.3	4a,4b,4.1, 4.5, 4.7,5.1,9.1,10.2
Línea de acción 3.2.1 Construcción, rehabilitación, ampliación y modernización de la infraestructura y el equipamiento en centros de educación de formación técnica y superior inclusivos y seguros.		
Línea de acción 3.2.2 Disminuir el abandono escolar, mejorar la eficiencia terminal en cada nivel educativo y aumentar la transición entre un nivel y otro a través de becas educativas.		



SALUD		
Resumen Narrativo	Contribución directa a la metas de la agenda 2030	Contribución indirecta a la metas de la agenda 2030
Objetivo 4. Garantizar el acceso a los servicios básicos de salud de calidad y el acceso a medicamentos y vacunas inocuos, eficaces, asequibles y de calidad para todos. y mejorar las condiciones de infraestructura sanitaria.	ODS 3	ODS 1,5,6,11
Estrategia 4.1 Garantizar el acceso universal a los servicios de salud, y el acceso a los medicamentos, sobre todo a la población más vulnerable, mujeres, niñas, y niños, y personas adultas.	3.8	1.1, 1.2, 1.4,3.5,3.7,6.2,11.1
Línea de acción 4.1.1 Establecer una planeación y gestión de recursos en infraestructura y equipamiento para la salud de manera incluyente.		
Línea de acción 4.1.2 Fortalecer las acciones para la prevención, promoción y atención de la salud en las enfermedades y adicciones desatendidas		
Línea de acción 4.1.3 Impulsar la atención integral en salud para las personas vulnerables con el programa municipal de fomento a la salud.		
Línea de acción 4.1.4 Fortalecer la regulación, vigilancia de servicios y construcción de espacios para la reducción de riesgos sanitarios estableciendo especial atención a los grupos vulnerables.		



JOVENES E INCLUSIÓN SOCIAL

EJE 5. COLOTEPEC CON BIENESTAR SOCIAL Y SERVICIOS PÚBLICOS.

Resumen Narrativo	Contribución directa a la metas de la agenda 2030	Contribución indirecta a la metas de la agenda 2030
Objetivo 5. Generar oportunidades de educación y recreación dirigidas a jóvenes tanto hombres como mujeres, población indígena, personas con discapacidad, y en condiciones de vulnerabilidad.	ODS 4	ODS 3,4,5,10
Estrategia 5.1 Celebrar convenios de colaboración con el gobierno del Estado, los sectores educativos público y privado para la construcción de un plan de atención, vinculación e impulso a las capacidades de la juventud colotepequense.	4.4	3.4,5c,10.2
Línea de acción 5.1.1 Generar una oferta de actividades deportivas, artísticas, culturales y educativas, con el propósito de incluir a los jóvenes en el desarrollo del municipio y evitar conductas de riesgo, como el abuso del alcohol y el consumo de drogas.		
Línea de acción 5.1.2 Fomentar la prevención de embarazos no deseados y transmisión de enfermedades venéreas en jóvenes.		
Línea de acción 5.1.3 Fomentar la formación, fortalecimiento y generación de redes de negocios y cultura empresarial orientada a jóvenes.		
Línea de acción 5.1.4 Realizar la gestión y aplicación de recursos del orden estatal y federal, destinados para becas educativas para los jóvenes a través de INJUVE.		



CULTURA y DEPORTE

EJE 5. COLOTEPEC CON BIENESTAR SOCIAL Y SERVICIOS PÚBLICOS.

Resumen Narrativo	Contribución directa a la metas de la agenda 2030	Contribución indirecta a la metas de la agenda 2030
<p>Objetivo 6. Impulsar acciones que generen y preserven los bienes culturales tangibles e intangibles, así como las acciones artístico-culturales en todas sus manifestaciones con el fin de incrementar el bienestar de la población.</p>	<p>ODS 4</p>	<p>ODS 5,10</p>
<p>Estrategia 6.1. Garantizar que todos los estudiantes adquieran los conocimientos teóricos y prácticos necesarios para promover el desarrollo sostenible, en particular mediante la educación para el desarrollo sostenible y la adopción de estilos de vida sostenibles, los derechos humanos, la igualdad entre los géneros, la promoción de una cultura de paz y no violencia, la ciudadanía mundial y la valoración de la diversidad cultural y de la contribución de la cultura al desarrollo sostenible, entre otros medios.</p>	<p>4.7</p>	<p>4a, 5.1,10.2</p>
<p>Línea de acción 6.1.1. Construcción y mantenimiento a espacios municipales en los que se desarrollen la expresión artístico-cultural de manera igualitaria para hombres y mujeres sin distinción de edad,etnia,lengua,religión o discapacidad.</p>		
<p>Línea de acción 6.1.2 Difundir los talleres, conciertos, obras de teatro y demás actividades, para lograr mayor afluencia de la ciudadanía.</p>		
<p>Línea de acción 6.1.2 Promover la sensibilización cultural desde la niñez con actividades lúdico-recreativas.</p>		
<p>Línea de acción 6.1.3 Promover programas para el rescate de tradiciones, las artes y oficios originarios para evitar su desaparición.</p>		





CULTURA y DEPORTE

Resumen Narrativo	Contribución directa a la metas de la agenda 2030	Contribución indirecta a la metas de la agenda 2030
Objetivo 7. Promover el deporte de manera incluyente, mediante programas de actividad física y deporte para atender a los distintos sectores de la población sin importar la edad, el sexo, religión, discapacidad, por el bien de la salud de la población.	ODS 11	ODS 10
Estrategia 7.1 Construir y rehabilitar la infraestructura de calidad para la promoción de la activación física, práctica del deporte y la recreación de manera incluyente.	11.7	10.2
Línea de acción 7.1.1 Construcción, rehabilitación y modernización de infraestructura para fomentar el deporte de manera inclusiva y sostenible.		
Estrategia 7.2 Promover las actividades deportivas de recreación en coordinación con las instituciones educativas para beneficio a tanto a mujeres como a hombres.	11a	10.2
Línea de acción 7.2.1 Impulsar la práctica de la actividad física y el deporte de manera inclusiva en la instituciones de educación.		
Línea de acción 7.2.2 Promover la actividad física en cada una de las delegaciones que conforman el municipio para estimular y fomentar el desarrollo de la cultura física y el deporte.		
Línea de acción 7.2.3 Fomentar la sana competencia deportiva entre escuelas y/o clubes.		
Línea de acción 7.2.4 Organizar y apoyar a las ligas municipales para facilitar la práctica del deporte.		



VIII. POLÍTICAS TRANSVERSALES





VIII. POLÍTICAS TRANSVERSALES.

Las políticas transversales necesarias para dar certidumbre e inclusión a sectores poblacionales vulnerables son parte importante de este Plan Municipal de Desarrollo 2020-2022, se consideraron como temas de incumbencia de todas las áreas municipales: Enfoque de género, Pueblos Indígenas y Derechos de las Niñas, Niños y Adolescentes.

1. ENFOQUE DE GÉNERO.

La Constitución Política de los Estados Unidos Mexicanos en su artículo 4º. Señala que “El varón y la mujer son iguales ante la ley. Esta protegerá la organización y el desarrollo de la familia. Toda persona tiene derecho a decidir de manera libre, responsable e informada sobre el número y el espaciamiento de sus hijos.

Mientras que la Ley Orgánica Municipal en su artículo 3 nos especifica que El Ayuntamiento tiene como misión primordial servir a la población dentro del marco legal por la paz, la igualdad entre hombres y mujeres, la justicia y el desarrollo social, generando en forma permanente, continua y creciente servicios y obras de calidad; basados en la participación ciudadana y en una administración responsable, honesta y eficiente, respetando la dignidad de la persona y del medio ambiente, fomentado compromisos para fortalecer nuestra cultura.

La igualdad de género promueve dos líneas de acción: analizar y tratar en forma sistemática las necesidades específicas de hombres y mujeres, y realizar intervenciones dirigidas a grupos específicos con el fin de lograr la participación de mujeres como los hombres y para conseguir que se beneficien por igual de los esfuerzos por alcanzar el desarrollo, (Organización Internacional del Trabajo).

Bajo esta perspectiva, el municipio de Santa María Colotepec considera como una de las políticas públicas para implementar la igualdad de género forjando oportunidades de trabajo, libertad, seguridad, equidad y dignidad humana con el propósito de obtener beneficios para todos por igual.

De acuerdo a información obtenida se puede establecer que en el municipio de Santa María Colotepec, la igualdad de género es un tema muy importante para la comunidad ya que toman en cuenta su participación y opinión en las diversas actividades, un claro ejemplo es la inclusión de ellas como representantes de la comunidad formando parte del cabildo municipal, a lo cual se le debe dar



seguimiento y promoción para no relegar la participación de ellas, si no impulsar más esta participación.

En el ámbito económico se puede observar que a pesar de que la población femenina en el municipio es de 51%, solo el 30.10% de la población económica activa ocupada son mujeres y más del 57% de las mujeres gana menos de dos salarios mínimos en comparación con los hombres.

En educación, el analfabetismo es mayor entre las mujeres, de 8594 mujeres de 15 años y más 1149 no tiene ningún grado de escolaridad y las mujeres que tienen la oportunidad tienen en promedio un año menos de escolaridad en comparación con los hombres. De 6,212 hogares del municipio, 1810 de ellos están representados por mujeres es decir el 29%.

A pesar de ser Santa María Colotepec un municipio en el que la mujeres son tomadas en cuenta aún existe discriminación y desigualdad entre hombres y mujeres en los diversos ámbitos tanto laborales, políticos y sociales. Así como la existencia de violencia intrafamiliar que aun cuando no existen un número significativo de demandas realizadas a nivel municipal, con los casos de violencia que se han presentado queda claro que es un problema al que debe poner especial atención.

2. ASUNTOS INDÍGENAS.

El Estado de Oaxaca está integrado por pueblos indígenas a los cuales se les reconoce de acuerdo con el artículo 3° de la Ley De Derechos de Los Pueblos y Comunidades Indígenas del Estado de Oaxaca como: "Aquellas colectividades humanas que, por haber dado continuidad histórica a las instituciones políticas, económicas, sociales y culturales que poseían sus ancestros antes de la creación del Estado de Oaxaca: poseen formas propias de organización económica, social, política y cultural; y afirman libremente su pertenencia .El Estado reconoce a dichos pueblos indígenas el carácter jurídico de personas morales de derecho público, para todos los efectos que se deriven de sus relaciones con los Gobiernos Estatal, Municipales".

En el mismo artículo se define a las comunidades indígenas, las cuales serán: "Aquellos conjuntos de personas que forman una o varias unidades socioeconómicas y culturales en torno a un asentamiento común, que pertenecen a un asentamiento común, que pertenecen a un determinado pueblo indígena y que



tengan una categoría administrativa inferior a la del municipio, como agencias municipales o agencias de policía”.

De acuerdo a datos obtenidos del Instituto Nacional de Estadística Geografía e Información (INEGI), para el año 2010 el Estado de Oaxaca tenía 1, 165,186 personas mayores de 5 años hablantes de alguna lengua indígena, esto representa al 34% de la población total de la entidad, a través de la información obtenida se pudo determinar que de cada 100 personas que declaran hablar alguna lengua, 14 no hablan el español.

El Estado cuenta con 4 grupos de lenguas indígena entre los cuales están las lenguas zapotecas con un total de 371, 740 hablantes, lenguas mixtecas con 264, 047, el Mazateco con 175, 970 personas hablantes y una última lengua que es el mixe con un número de hablantes total de 117,935.

Según datos obtenidos con la encuesta intercensal 2015 del INEGI, el municipio de Santa María Colotepec existen 1,861 habitantes mayores de tres años de habla indígena. Lo que representa el 8.20% del total de la población, misma que se distribuye en las localidades rurales, de los cuales 928 son hombres que representan el 8.37% y 933 son mujeres que representan el 8.05%. La totalidad de la población habla una lengua diferente de alguno de los dialectos indígenas del país. Por lo tanto se puede decir que la población es predominantemente no indígena.

La lengua indígena del municipio de Santa María Colotepec es de muy baja densidad ya que en la mayor parte del municipio solo hay un rango de 0 a 7 personas que hablan alguna lengua, esto por la falta de cultura en la población o por la migración de alguna etnias a otros lugares.

Con base a la información anterior tanto de lenguas indígenas como la auto adscripción, se puede notar la existencia de un problema relacionado a los asuntos indígenas, pues a pesar de tener antecedentes indígenas y una lengua madre, gran parte de la población ha ido perdiendo sus raíces por lo que es un tema de preocupación por la pérdida de cultura, lo cual se tendría que considerar y establecer ciertas estrategias para mantener y hacer crecer sus tradiciones, lenguas y cultura.

De acuerdo con la información obtenida de los talleres la población indígena no tiene conocimiento de sus derechos y por este motivo en ocasiones son violentados en los ámbitos políticos, sociales y laborales.



3. DERECHO DE LAS NIÑAS, NIÑOS Y ADOLESCENTES.

Con base a la constitución política de los Estados Unidos Mexicanos, en el artículo 4, los niños, niñas y adolescentes tienen derecho a la satisfacción de sus necesidades de alimentación, salud, educación y sano esparcimiento para el desarrollo integral. Los ascendentes, tutores y custodios tienen el deber de preservar estos derechos.

La Comisión Nacional de los Derechos Humanos enlista los derechos de las niñas, niños y Adolescentes y sólo mencionaran los que son reconocidos en el Municipio de Santa María Colotepec.

Derecho a la vida, a la supervivencia y al desarrollo. Las niñas, niños y adolescentes tienen derecho a que se proteja su vida, su supervivencia, su dignidad y a que se garantice su desarrollo integral.

Derecho de prioridad. Tienen derecho a que se les asegure de manera prioritaria (antes que a los adultos) el ejercicio pleno de todos sus derechos, para tal efecto siempre se considerará su interés superior.

Derecho a la identidad. Las Niñas, niños y adolescentes deben contar con nombre y apellidos, ser inscritos en el registro civil de forma inmediata y gratuita, y se les deberá expedir en forma ágil y sin costo la primera copia certificada de su acta de nacimiento. Siempre que se solicite un cambio de apellidos, tendrán derecho a opinar y a ser tomados en cuenta. La falta de documentación para acreditar su identidad nunca será obstáculo para garantizar sus derechos.

Derecho a vivir en familia. Tienen derecho a vivir en una familia y no podrán ser separados de ella por falta de recursos para su subsistencia, tampoco podrán ser separados de las personas que los tengan bajo su guarda y custodia, sino por orden de autoridad competente y mediante un debido proceso en el que haya sido tomada en cuenta su opinión y su interés superior.

Derecho a la igualdad sustantiva. Tienen derecho a que se les proporcione un mismo trato y a la igualdad de oportunidades, tomando en consideración sus necesidades específicas para el ejercicio pleno de sus derechos.

Derecho a no ser discriminado. Tienen derecho a un trato igualitario, nadie puede limitar o restringir sus derechos por su origen étnico, nacional o social, idioma o lengua, edad, género, preferencia sexual, estado civil, religión, opinión, condición económica, circunstancias de nacimiento, discapacidad o estado de salud o



cualquier otra condición atribuible a ellos mismos o a su madre, padre, tutor o persona que los tenga bajo guarda y custodia, o a otros miembros de su familia.

Derecho a vivir en condiciones de bienestar y a un sano desarrollo integral.

Tienen derecho a vivir en un medio ambiente sano y sustentable, y en condiciones que permitan su desarrollo, bienestar, crecimiento saludable y armonioso, tanto físico como mental, material, espiritual, ético, cultural y social.

Derecho a la protección de la salud y a la seguridad social. Niñas, niños y adolescentes tienen derecho a disfrutar del más alto nivel posible de salud, así como a recibir la prestación de servicios de atención médica gratuita y de calidad, con el fin de prevenir, proteger y restaurar su salud, así como a su seguridad social, que permita hacer efectivo su derecho de prioridad, su interés superior, igualdad sustantiva y no discriminación.

Derecho a la inclusión de niñas, niños y adolescentes con discapacidad.

Niñas, niños y adolescentes con discapacidad deben ejercer plenamente todos y cada uno de sus derechos contenidos en la Constitución Política.

Derecho a la educación. Tienen derecho a una educación de calidad que contribuya al conocimiento de sus propios derechos, que garantice el respeto a su dignidad humana; el desarrollo armónico de sus potencialidades y personalidad, y fortalezca el respeto a los derechos humanos.

Derecho al descanso y al esparcimiento. Tienen derecho al descanso, al esparcimiento, al juego y a las actividades recreativas propias de su edad, así como a participar libremente en actividades culturales, deportivas y artísticas, como factores primordiales de su desarrollo y crecimiento.

Derecho a la libertad de expresión y de acceso a la información. Tienen derecho a expresar libremente su opinión, así como a buscar, recibir y difundir información e ideas de todo tipo y por cualquier medio. En poblaciones predominantemente indígenas, se deberá difundir la información institucional y la promoción de los derechos en la lengua indígena local.

Derecho de participación. Niñas, niños y adolescentes tienen derecho a ser escuchados y tomados en cuenta en los asuntos de su interés, conforme a su edad, desarrollo evolutivo, cognoscitivo y madurez.

En la investigación de campo se pudo detectar que no existe violencia infantil, que la mayor parte de las niñas, niños y adolescentes tienen acceso a la educación. a



la salud. El Municipio proveerá lo necesario para propiciar el respeto a la dignidad de la niñez y el ejercicio pleno de sus derechos, por ende, otorgará facilidades a los particulares para que coadyuven al cumplimiento de los derechos de la niñez y juventud. De igual forma tiene una gran tarea para proveer y mantener las condiciones necesarias prevaleciendo una situación de justicia, paz y libertad para que todos los niños puedan gozar real y plenamente de todos sus derechos y frenar los posibles abusos o violaciones, en los términos que establezca la Ley.

El gobierno de Santa María Colotepec considera los derechos de las niñas, niños y adolescentes como una de las políticas públicas para el desarrollo social, puesto que se encuentran estrechamente relacionados, ya que el crecimiento económico no se puede dar cuando existe violación de los derechos fundamentales. No obstante, el Municipio escuchará y atenderá todas las quejas y denuncias de cualquier niño, niña y adolescente.

Así mismo Impulsar una campaña de proximidad social comunitaria en favor de los NNA. Proporcionar orientación y asesorías jurídicas en materia de derecho familiar, brindar valoraciones psicológicas y terapias de familia a niños, niñas y adolescentes que se encuentren en situaciones de vulnerabilidad a través de campañas, pláticas, talleres en instituciones públicas y privadas, asociaciones, agencia, delegaciones y colonias del municipio de Santa María Colotepec.

En Santa María Colotepec, aproximadamente un 40.17 % de la población es menor de 19 años de acuerdo con los datos quinquenales de la encuesta interensal 2015, un 30.28% son niñas y niños de hasta 14 años de edad y un 9.89% son adolescentes menores de 19 años.



4. PROBLEMÁTICA.

POLITICAS TRANSVERSALES		
PROBLEMÁTICA	FACTORES	SOLUCIONES
Exclusión social, política y económica de mujeres y población indígena, así como violación de los derechos de los niños, niñas y adolescentes.	Escaza participación de la mujeres en los distintos ámbitos, desigualdad de oportunidades.	Promover la equidad de género y erradicar la violencia contra las mujeres.
	Exclusión de la población indígena económica, social y políticamente.	Incluir a la población indígena a través de los programas y proyectos implementados en el municipio de Santa María Colotepec para su desarrollo económico, político, social y cultural
	Falta de garantías y derechos de los niños, niñas y adolescentes.	Eliminar todas las prácticas nocivas contra las niñas, los niños y adolescentes. Velar por un hogar seguro para todas las niñas, niños y adolescentes, especialmente para aquellas en situación de desamparo, así como reconocer y garantizar los derechos humanos de las niñas, niños y adolescentes.





5. OBJETIVOS, ESTRATEGIAS Y LINEAS DE ACCIÓN.

ENFOQUE DE GÉNERO			
Resumen Narrativo	Contribución directa a la metas de la agenda 2030	Contribución indirecta a la metas de la agenda 2030	
Objetivo 1. Promover la equidad de género y erradicar la violencia contra las mujeres en todos los ámbitos.	ODS 5	ODS 10	EJES
Estrategia 1.1. Diseñar, programar y aplicar acciones para garantizar la seguridad y el desarrollo integral de las mujeres en el municipio de Santa María Colotepec.	5.1	5.2,5.4,5.5, 10.2	
Línea de acción 1.1.1 Desarrollar programas que contribuyan a disminuir la violencia y discriminación laboral a mujeres, que permitan su desarrollo en un ambiente de equidad y justicia.			Colotepec seguro y en orden.
Línea de acción 1.1.2 Promover acciones que garanticen los derechos y la seguridad de la mujeres del municipio.			
Línea de acción 1.1.3 Gestionar a través de gobierno del estado recursos para promover la integración y desarrollo de la instancia de la mujer.			
Línea de acción 1.1.4 Considerar la perspectiva de género en los procesos de elaboración de presupuestos y programas de inversión pública municipal, partiendo de reconocer la desigualdad y contribuir a remediarla, mediante la asignación de recursos que generen acciones afirmativas en beneficio de las mujeres			Colotepec un buen gobierno de resultados.
Línea de acción 1.1.5 Impulsar acciones para asegurar el acceso a la información municipal de manera igualitaria de las mujeres de Santa María Colotepec.			
Línea de acción 1.1.6 Asegurar la participación plena y efectiva de las mujeres y la igualdad de oportunidades de liderazgo a todos los niveles decisorios en la vida política, económica y pública			Colotepec con oportunidades de desarrollo y progreso.
Línea de acción 1.1.7 Promover programas municipales de apoyo a las mujeres trabajadoras y jefas de familia.			
Línea de acción 1.1.8 Procurar reconocimientos al sector privado y sector público que promuevan la equidad de género y actúen con responsabilidad social en favor del desarrollo integral de las mujeres.			



Línea de acción 1.1.9 Celebrar campañas de reforestación a favor del desarrollo sustentable incluyendo a las mujeres.	Colotepec con desarrollo sustentable.
Línea de acción 1.1.10 Promover becas educativas con especial atención a la mujeres.	Colotepec con bienestar social y servicios públicos.
Línea de acción 1.1.11 Garantizar el acceso a la salud de la mujeres en el municipio sin distinción alguna.	

ASUNTOS INDÍGENAS			
Resumen Narrativo	Contribución directa a la metas de la agenda 2030	Contribución indirecta a la metas de la agenda 2030	
Objetivo 1. Incluir a la población indígena a través de los programas y proyectos implementados en el municipio de Santa María Colotepec para su desarrollo económico, político, social y cultural.	ODS 10	ODS 10,16	EJES
Estrategia 1.1 Apoyar a la población indígena con financiamiento de proyectos productivos de acuerdo a las estrategias federales y disminuir la violencia económica en la población indígena.	10.2	10.3, 16.3	
Línea de acción 1.1.1 Garantizar la seguridad y la aplicación de justicia de una forma igualitaria y sin discriminación a la población indígena.			Colotepec seguro y en orden.
Línea de acción 1.1.2 Implementar acciones para dar a conocer los derechos de la población indígena.			
Línea de acción 1.1.3 Aperturar espacios de participación de la población indígena en la vida política del municipio.			Colotepec un buen gobierno de resultados.
Línea de acción 1.1.4 Asegurar el acceso a la información de la población indígena sobre acciones, obras y destino final de los recursos.			





<p>Línea de acción 1.1.5 Promover programas municipales para el desarrollo económico de la población indígena.</p>	<p>Colotepec con oportunidades de desarrollo y progreso.</p>
<p>Línea de acción 1.1.6 Fomentar la participación de las comunidades indígenas en la planeación y gestión del desarrollo sustentable del municipio.</p>	<p>Colotepec con desarrollo sustentable.</p>
<p>Línea de acción 1.1.7 Garantizar el acceso igualitario a la educación a la población indígena.</p>	<p>Colotepec con bienestar social y servicios públicos.</p>
<p>Línea de acción 1.1.8 Asegurar el acceso universal a la salud a la población indígena.</p>	
<p>Línea de acción 1.1.9 Establecer un programa de rescate de costumbres, creencias y tradiciones del municipio.</p>	
<p>Línea de acción 1.1.10 Gestionar que a través del Instituto Nacional de Lenguas Indígenas se otorgará una certificación a quién sostenga un examen y acredite el dominio de la lengua zapoteca.</p>	





DERECHOS DE LOS NIÑOS, NIÑAS Y ADOLESCENTES			
Resumen Narrativo	Contribución directa a la metas de la agenda 2030	Contribución indirecta a la metas de la agenda 2030	
<p>Objetivo 1. Eliminar todas las prácticas nocivas contra las niñas, los niños y adolescentes. Velar por un hogar seguro para todas las niñas, niños y adolescentes, especialmente para aquellas en situación de desamparo, así como reconocer y garantizar los derechos humanos de las niñas, niños y adolescentes.</p>	ODS 5	ODS 4	EJES
<p>Estrategia 1.1 Garantizar el pleno respeto de los derechos de los niños, niñas y adolescentes de Santa María Colotepec.</p>	5.1	4.1, 4.2, 5c	
<p>Línea de acción 1.1.1 Coordinar, solicitar, dar seguimiento a las medidas de protección para la restitución integral de los derechos de NNA, a fin de que las instituciones competentes actúen de manera oportuna y articulada.</p>			Colotepec seguro y en orden.
<p>Línea de acción 1.1.2 Fungir como conciliador y mediador a través del DIF municipal en casos de conflicto familiar y cuando los derechos de NNA hayan sido restringidos o vulnerados, conforme a las disposiciones jurídicas aplicables. La conciliación no procederá en casos de violencia.</p>			
<p>Línea de acción 1.1.3 Impulsar por medio de talleres, reuniones, juntas de trabajo, con las instituciones públicas y privadas, asociaciones, delegaciones y colonias, la concientización ciudadana de la prevención contra la restricción, vulneración o abuso de los derechos de Niñas, Niños y Adolescentes en el Municipio de Santa María Colotepec.</p>			
<p>Línea de acción 1.1.4 Promover la participación ciudadana de los niños, niñas y adolescentes en las decisiones políticas, sociales y económicas de la comunidad</p>			Colotepec un buen gobierno de resultados.





<p>Línea de acción 1.1.5 Impulsar programas en coordinación con el sector público y privado para el fomento de trabajos destinados para jóvenes.</p>	<p>Colotepec con oportunidades de desarrollo y progreso.</p>
<p>Línea de acción 1.1.6 Promover campañas de educación ambiental para niños, jóvenes y adolescentes en coordinación con las instituciones educativas.</p>	<p>Colotepec con desarrollo sustentable.</p>
<p>Línea de acción 1.1.7 Garantizar la educación básica y profesional para niños, niñas y adolescentes de manera segura e igualitaria.</p>	<p>Colotepec con bienestar social y servicios públicos.</p>
<p>Línea de acción 1.1.8 Asegurar el acceso a los servicios de salud universal de niños, niñas y adolescentes.</p>	
<p>Línea de acción 1.1.9 Fomentar el deporte y la cultura en niños, niñas y adolescentes.</p>	





IX. PROGRAMACIÓN Y PRESUPUESTACIÓN.

PROGRAMACIÓN Y PRESUPUESTACIÓN				
PROYECTO	PERIODO DE EJECUCIÓN	ÁREA RESPONSABLE COORDINAR EL PROYECTO	RECURSOS QUE SERÁN ASIGNADOS PARA SU EJECUCIÓN Y OPERACIÓN (APROXIMADO)	FUENTE DE FINANCIAMIENTO
Construcción de sanitarios secos/letrinas en la localidad de Mata de Bule	2020	Regiduría de obras.	\$ 1,954,521.20	FISMDF
Construcción de pavimentación a base de concreto hidráulico de acceso principal, en la localidad de Ventanilla	2020-2022	Regiduría de obras.	\$ 2,015,067.05	FIMSDF
Construcción de pavimentación a base de concreto hidráulico de calle fiesta del mar entronque camino real en la localidad de El Tomatal	2020-2022	Regiduría de obras.	\$ 1,830,138.62	FIMSDF
Ampliación de la red de distribución de energía eléctrica calle Melquiades Villafañe, Hidalgo, los cuiles y camino al campo, en la localidad de Santa María Colotepec	2020	Regiduría de obras.	\$ 600,000.00	FIMSDF
Construcción de Pavimentación a base de concreto hidráulico en la calle principal, en la localidad de El Camarón	2020-2022	Regiduría de obras.	\$ 1,625,947.80	FIMSDF
Construcción de barda perimetral del COBAO Plantel 36, en la localidad de Santa María Colotepec	2020-2022	Regiduría de obras.	\$ 450,000.00	FISMDF OTRAS FUENTES DE FINANCIAMIENTO
Construcción de comedor escolar de la Esc. Prim. Cristobal Colon, clave: 20DPR1129V, en la localidad de Santa María Colotepec	2020-2022	Regiduría de obras.	\$ 450,000.00	FISMDF OTRAS FUENTES DE FINANCIAMIENTO
Mejoramiento de aulas en la Esc. Sec. Téc. No. 145, clave: 20DST01611, en la localidad de Santa María Colotepec	2020-2022	Regiduría de obras.	\$ 680,000.00	FISMDF OTRAS FUENTES DE FINANCIAMIENTO
Construcción de 2 aulas en el Jardín de Niños "Francisco Gabilondo Soler", clave: 20DJN03850, en la localidad de Santa María Colotepec	2020-2022	Regiduría de obras.	\$ 960,000.00	FISMDF OTRAS FUENTES DE FINANCIAMIENTO
Construcción de pavimentación a base de concreto hidráulico de acceso principal en la localidad de Arroyo del Zapote	2020-2022	Regiduría de obras.	\$ 1,246,665.63	FIMSDF
Ampliación del sistema de agua potable en la localidad de Barra de Colotepec	2020-2022	Regiduría de obras.	\$ 7,150,000.00	FISMDF OTRAS FUENTES DE FINANCIAMIENTO
Ampliación de la red de distribución de energía eléctrica en las calles: Río Valdeflores, Río Malucano, en la localidad de La Quebradora (La Bomba)	2020	Regiduría de obras.	\$ 400,000.00	FIMSDF



Ampliación de la red de distribución de energía eléctrica en la localidad de Valdeflores	2020	Regiduría de obras.	\$ 400,000.00	FIMSDF
Ampliación de la red de distribución de energía eléctrica en la localidad de Los Reyes	2020	Regiduría de obras.	\$ 500,000.00	FIMSDF
Construcción de comedor comunitario en la localidad de Loma Bonita	2020-2022	Regiduría de obras.	\$ 900,000.00	FIMSDF OTRAS FUENTES DE FINANCIAMIENTO
Construcción de comedor comunitario en la localidad El Corozal	2020-2022	Regiduría de obras.	\$ 900,000.00	FIMSDF OTRAS FUENTES DE FINANCIAMIENTO
Construcción de cancha y espacios Multideportivos en la localidad de la ceiba	2020-2022	Regiduría de obras.	\$ 900,000.00	FIMSDF OTRAS FUENTES DE FINANCIAMIENTO
Construcción de cancha y espacios Multideportivos en la localidad de El Rosedal	2020-2022	Regiduría de obras.	\$ 900,000.00	FIMSDF OTRAS FUENTES DE FINANCIAMIENTO
Construcción de pavimentación a base de concreto hidráulico de calle Los Pinos, Col. Tamarindos	2020-2022	Regiduría de obras.	\$ 1,328,405.17	FIMSDF
Construcción del sistema de agua potable en la localidad de Vitonchino	2020-2022	Regiduría de obras.	\$ 1,320,000.00	FIMSDF OTRAS FUENTES DE FINANCIAMIENTO
Construcción del sistema de agua potable en la localidad de Los Figueroa	2020-2022	Regiduría de obras.	\$ 500,000.00	FIMSDF OTRAS FUENTES DE FINANCIAMIENTO
Construcción de sanitarios con biodigestores localidad Cerro del Caballo	2020	Regiduría de obras.	\$ 651,445.21	FIMSDF
Construcción de sanitarios con biodigestores en la localidad de Nueva Esperanza	2020	Regiduría de obras.	\$ 1,395,851.29	FIMSDF
Construcción de sanitarios con biodigestores localidad El Banco	2020	Regiduría de obras.	\$ 800,000.00	FIMSDF
Construcción de sanitarios secos/letrinas Localidad Valdeflores segunda sección.	2020	Regiduría de obras.	\$ 1,954,521.20	FIMSDF
Construcción de sanitarios con biodigestores en la localidad Junta del potrero.	2020	Regiduría de obras.	\$ 1,488,984.05	FIMSDF
Construcción de comedor comunitario, en la localidad de Santa Elena (El Puertecito)	2020-2022	Regiduría de obras.	\$ 900,000.00	FIMSDF OTRAS FUENTES DE FINANCIAMIENTO
Construcción de comedor comunitario en la localidad de Totolapam	2020-2022	Regiduría de obras.	\$ 900,000.00	FIMSDF OTRAS FUENTES DE FINANCIAMIENTO
Ampliación de la red de distribución de energía eléctrica en la localidad de Aguaje Ramírez	2020	Regiduría de obras.	\$ 400,000.00	FIMSDF
Construcción de cancha deportiva de la Esc. Prim. José María Pino Suarez, Clave: 20DPR2688M, en la localidad de El Porvenir	2020-2022	Regiduría de obras.	\$ 900,000.00	FIMSDF OTRAS FUENTES DE FINANCIAMIENTO
Construcción de cancha y espacios Multideportivos en la colonia el Porvenir, Brisas de Zicatela	2020-2022	Regiduría de obras.	\$ 900,000.00	FIMSDF OTRAS FUENTES DE FINANCIAMIENTO
Ampliación del sistema de agua potable en la localidad de la Nopalera	2020-2022	Regiduría de obras.	\$ 550,000.00	FIMSDF OTRAS FUENTES DE FINANCIAMIENTO



SANTA MARÍA COLOTEPEC
PLAN MUNICIPAL DE DESARROLLO
 2020-2022



Construcción del sistema de agua potable en Barrio Nuevo, en la localidad de Las Carretas	2020-2022	Regiduría de obras.	\$ 220,000.00	FISMDF OTRAS FUENTES DE FINANCIAMIENTO
Ampliación de la red de distribución de energía eléctrica en la localidad de Los Naranjos	2020	Regiduría de obras.	\$ 180,000.00	FISMDF
Ampliación de la red de distribución de energía eléctrica de la calle: Navidad 1 en la localidad de Barra de Navidad	2020	Regiduría de obras.	\$ 400,000.00	FISMDF
Ampliación de la red de distribución de energía eléctrica de la calle: Navidad 2 en la localidad de Barra de Navidad	2020	Regiduría de obras.	\$ 400,000.00	FISMDF
Ampliación de la red de distribución de energía eléctrica de la calle: Navidad 3 en la localidad de Barra de Navidad	200000	Regiduría de obras.	\$ 400,000.00	FISMDF
Construcción de pavimentación a base de concreto hidráulico calle Antonio de León, Col. Lázaro Cárdenas, Brisas de Zicatela	2020-2022	Regiduría de obras.	\$ 5,100,000.00	FISMDF
Construcción de pavimentación a base de concreto hidráulico de acceso principal en la localidad de Cerro de la Olla	2020-2022	Regiduría de obras.	\$ 1,280,000.00	FISMDF
Construcción de pavimentación a base de concreto hidráulico de calle principal en la localidad de San José el Palmar	2020-2022	Regiduría de obras.	\$ 1,950,000.00	FISMDF
Construcción de pavimentación a base de concreto hidráulico de acceso principal en la localidad de Los Sarmiento	2020-2022	Regiduría de obras.	\$ 1,300,000.00	FISMDF
Construcción de Cancha deportiva en la Esc. Prim. Comunitaria, clave: 20KPR1584U en la localidad de Quebrantahuesos	2020-2022	Regiduría de obras.	\$ 900,000.00	FISMDF OTRAS FUENTES DE FINANCIAMIENTO
Ampliación de la red de distribución de energía eléctrica, en la localidad de la Obscurana	2020-2022	Regiduría de obras.	\$ 500,000.00	FISMDF
Construcción del sistema de agua potable en la Col. Nuevo Amanecer, Brisas de Zicatela	2020-2022	Regiduría de obras.	\$ 583,000.00	FISMDF OTRAS FUENTES DE FINANCIAMIENTO
Construcción de 1 aula en la Esc. Sec. Tec. No. 249, clave: DST0266C, en Colonia Libertad	2020-2022	Regiduría de obras.	\$ 480,000.00	FISMDF OTRAS FUENTES DE FINANCIAMIENTO
Construcción de Drenaje Pluvial, en la localidad de Marinero	2020-2022	Regiduría de obras.	\$ 320,000.00	FISMDF OTRAS FUENTES DE FINANCIAMIENTO
Construcción de puente en la Colonia el Porvenir, Brisas de Zicatela	2020-2022	Regiduría de obras.	\$ 625,000.00	FISMDF OTRAS FUENTES DE FINANCIAMIENTO
Construcción del sistema de agua potable en la localidad de Aguaje de la Danta	2020-2022	Regiduría de obras.	\$ 550,000.00	FISMDF OTRAS FUENTES DE FINANCIAMIENTO
Construcción de pavimentación a base de concreto hidráulico de la calle El Porvenir, Brisas de Zicatela	2020-2022	Regiduría de obras.	\$ 1,530,000.00	FISMDF
Construcción de sanitarios con biodigestores en la localidad de Aguaje de la Danta	2020	Regiduría de obras.	\$ 756,000.00	FISMDF
Construcción de vados tramo la toma – Aguaje de la Danta	2020-2022	Regiduría de obras.	\$ 360,000.00	FISMDF OTRAS FUENTES DE FINANCIAMIENTO
Construcción de pavimentación a base de concreto hidráulico de la calle Los Tulipanes, Col. El Porvenir, Brisas de Zicatela	2020-2022	Regiduría de obras.	\$ 1,530,000.00	FISMDF

SANTA MARÍA COLOTEPEC
PLAN MUNICIPAL DE DESARROLLO
 2020-2022



Construcción del sistema de agua potable en la localidad de Arroyo del Bajo	2020-2022	Regiduría de obras.	\$ 330,000.00	FISMDF OTRAS FUENTES DE FINANCIAMIENTO
Ampliación de la red de distribución de energía eléctrica en la calle Los Pinos, Col. El Porvenir, Brisas de Zicatela	2020-2022	Regiduría de obras.	\$ 140,000.00	FIMSDF
Construcción de centro para la atención integral de adultos mayores en la localidad de Arroyo del Zapote	2020-2022	Regiduría de obras.	\$ 550,000.00	FISMDF OTRAS FUENTES DE FINANCIAMIENTO
Ampliación de la red de distribución de energía eléctrica en Fracc. El Triunfo, Col. El Porvenir, Brisas de Zicatela	2020-2022	Regiduría de obras.	\$ 220,000.00	FIMSDF
Construcción del sistema de agua potable en la localidad de Arroyo del Zapote	2020-2022	Regiduría de obras.	\$ 550,000.00	FISMDF OTRAS FUENTES DE FINANCIAMIENTO
Ampliación de la red de distribución de energía eléctrica en la localidad de Arroyo Tomatal	2020-2022	Regiduría de obras.	\$ 500,000.00	FIMSDF
Ampliación del camino de acceso principal en la localidad de Cerro de la Olla del km 0+000 al km 3+000	2020-2022	Regiduría de obras.	\$ 800,000.00	FIMSDF
Ampliación del sistema de agua potable en la localidad de Arroyo Tomatal	2020-2022	Regiduría de obras.	\$ 1,300,000.00	FISMDF OTRAS FUENTES DE FINANCIAMIENTO
Ampliación del sistema de agua potable en la localidad de Los Naranjos	2020-2022	Regiduría de obras.	\$ 550,000.00	FISMDF OTRAS FUENTES DE FINANCIAMIENTO
Construcción del sistema de agua potable en la localidad de Charco Seco	2020-2022	Regiduría de obras.	\$ 352,000.00	FISMDF OTRAS FUENTES DE FINANCIAMIENTO
Ampliación de la red de distribución de energía eléctrica en la localidad de Charco Seco	2020-2022	Regiduría de obras.	\$ 400,000.00	FISMDF OTRAS FUENTES DE FINANCIAMIENTO
Construcción del sistema de agua potable en la localidad de Cerro de la Olla	2020-2022	Regiduría de obras.	\$ 330,000.00	FISMDF OTRAS FUENTES DE FINANCIAMIENTO
Construcción de cancha y espacios Multideportivos en la colonia el Porvenir, Brisas de Zicatela	2020-2022	Regiduría de obras.	\$ 900,000.00	FISMDF OTRAS FUENTES DE FINANCIAMIENTO
Construcción de 2 aulas en el Jardín de Niños Alvaro Obregon, Clave 20DJN1514Z, en la localidad de Brisas de Zicatela	2020-2022	Regiduría de obras.	\$ 960,000.00	FISMDF OTRAS FUENTES DE FINANCIAMIENTO
Concreto hidráulico de las calles Santa Fe y Camino a Malucano, en la localidad de Marinero	2020-2022	Regiduría de obras.	\$ 1,835,000.00	FIMSDF OTRAS FUENTES DE FINANCIAMIENTO
Ampliación de la red de distribución de energía eléctrica en Barrio Nuevo, en la localidad de Las Carretas	2020-2022	Regiduría de obras.	\$ 400,000.00	FISMDF OTRAS FUENTES DE FINANCIAMIENTO
Construcción de Muro de Contención, en la localidad de Marinero	2020-2022	Regiduría de obras.	\$ 360,000.00	FIMSDF OTRAS FUENTES DE FINANCIAMIENTO





Construcción de Unidad deportiva, en la localidad de Marinero	2020-2022	Regiduría de obras.	\$ 1,500,000.00	OTRAS FUENTES DE FINANCIAMIENTO
Construcción de comedor comunitario en la Col. Emiliano Zapata, Brisas de Zicatela	2020-2022	Regiduría de obras.	\$ 900,000.00	FISMDF OTRAS FUENTES DE FINANCIAMIENTO
Construcción de Drenaje Pluvial en la Col. Emiliano Zapata, Brisas de Zicatela	2020-2022	Regiduría de obras.	\$ 320,000.00	FISMDF OTRAS FUENTES DE FINANCIAMIENTO
Construcción de muro de contención en la Col. Emiliano Zapata, Brisas de Zicatela	2020-2022	Regiduría de obras.	\$ 1,160,000.00	FIMSDF OTRAS FUENTES DE FINANCIAMIENTO
Construcción de pavimentación a base de concreto hidráulico de la Av. Plan de Ayala, Col. Emiliano Zapata, Brisas de Zicatela	2020-2022	Regiduría de obras.	\$ 1,298,000.00	FIMSDF
Construcción de pavimentación a base de concreto hidráulico calle Venustiano Carranza, Col. Emiliano Zapata, Brisas de Zicatela	2020-2022	Regiduría de obras.	\$ 1,298,000.00	FIMSDF
Construcción de pavimentación a base de concreto hidráulico de la calle Pino Suárez, Col. Emiliano Zapata, Brisas de Zicatela	2020-2022	Regiduría de obras.	\$ 1,350,000.00	FIMSDF OTRAS FUENTES DE FINANCIAMIENTO
Construcción de pavimentación a base de concreto hidráulico de la calle Palmas, Colonia Libertad	2020-2022	Regiduría de obras.	\$ 1,380,000.00	FIMSDF OTRAS FUENTES DE FINANCIAMIENTO
Ampliación de la red de distribución de energía eléctrica subterránea de la calle Lázaro Cárdenas, Colonia Libertad	2020-2022	Regiduría de obras.	\$ 260,000.00	FISMDF OTRAS FUENTES DE FINANCIAMIENTO
Construcción de un aula en el Jardín de Niños Itzcoatl, clave:20DJN1627B, Colonia Libertad	2020-2022	Regiduría de obras.	\$ 480,000.00	FISMDF OTRAS FUENTES DE FINANCIAMIENTO
Construcción de techado en áreas de impartición de educación física de la Esc. Sec. Téc. No. 249, clave: 20DST0266C, Colonia Libertad	2020-2022	Regiduría de obras.	\$ 2,400,000.00	FISMDF OTRAS FUENTES DE FINANCIAMIENTO
Ampliación de la red de distribución de energía eléctrica en Fracc. San José camino a Loma Bonita, Colonia Libertad	2020-2022	Regiduría de obras.	\$ 300,000.00	FISMDF OTRAS FUENTES DE FINANCIAMIENTO
Ampliación de la red de distribución de energía eléctrica en la calle Los Pinos, Col. El Porvenir, Brisas de Zicatela	2020-2022	Regiduría de obras.	\$ 140,000.00	FIMSDF
Construcción de pavimentación a base de concreto hidráulico de calles, Col. Santa María, Brisas de Zicatela	2020-2022	Regiduría de obras.	\$ 1,250,000.00	FIMSDF OTRAS FUENTES DE FINANCIAMIENTO
Construcción del sistema de agua potable en la localidad de El Bajo	2020-2022	Regiduría de obras.	\$ 253,000.00	FISMDF OTRAS FUENTES DE FINANCIAMIENTO
Construcción de 3 aulas de la escuela primaria Melchor Ocampo, Clave: 20DPR2248T, en la localidad de El Camalote	2020-2022	Regiduría de obras.	\$ 1,440,000.00	FISMDF OTRAS FUENTES DE FINANCIAMIENTO
Rehabilitación del sistema del agua potable en la localidad de El Columpio	2020-2022	Regiduría de obras.	\$ 385,000.00	FISMDF OTRAS FUENTES DE FINANCIAMIENTO
Construcción de techado en áreas de impartición de educación física de la Esc. Prim. Comunitaria, clave: 20KPR0351Y, en la localidad de El Corozalito	2020-2022	Regiduría de obras.	\$ 2,400,000.00	FISMDF OTRAS FUENTES DE FINANCIAMIENTO





Construcción de Pavimentación a base de concreto hidráulico calle Mangales, en la localidad de El Malucano	2020-2022	Regiduría de obras.	\$ 1,625,000.00	FIMSDF OTRAS FUENTES DE FINANCIAMIENTO
Construcción de Pavimentación a base de concreto hidráulico calle las Palmas, en la localidad de El Malucano	2020-2022	Regiduría de obras.	\$ 1,250,000.00	FIMSDF OTRAS FUENTES DE FINANCIAMIENTO
Construcción de sanitarios secos/letrinas en la localidad de El Malucano	2020	Regiduría de obras.	\$ 800,000.00	FIMSDF OTRAS FUENTES DE FINANCIAMIENTO
Construcción de puente vehicular en la localidad de El Porvenir	2020-2022	Regiduría de obras.	\$ 625,000.00	FIMSDF OTRAS FUENTES DE FINANCIAMIENTO
Ampliación de la red de distribución de energía eléctrica en la localidad de El Rosedal	2020-2022	Regiduría de obras.	\$ 230,000.00	FIMSDF OTRAS FUENTES DE FINANCIAMIENTO
Ampliación de la red de distribución de energía eléctrica 2ª. etapa en la localidad de El Rosedalito	2020-2022	Regiduría de obras.	\$ 500,000.00	FIMSDF OTRAS FUENTES DE FINANCIAMIENTO
Construcción de centro para la atención integral de adultos mayores en la localidad de El Rosedalito	2020-2022	Regiduría de obras.	\$ 550,000.00	FIMSDF OTRAS FUENTES DE FINANCIAMIENTO
Ampliación de la red de distribución de energía eléctrica en la localidad de El Salitrero	2020-2022	Regiduría de obras.	\$ 210,000.00	FIMSDF OTRAS FUENTES DE FINANCIAMIENTO
Construcción de sanitarios con biodigestor en la localidad de El Salitrero	2020-2021	Regiduría de obras.	\$ 900,000.00	FIMSDF OTRAS FUENTES DE FINANCIAMIENTO
Construcción de comedor comunitario en la localidad de El Salitrero	2020-2022	Regiduría de obras.	\$ 900,000.00	FIMSDF OTRAS FUENTES DE FINANCIAMIENTO
Construcción de pavimentación a base de concreto hidráulico calle Emiliano Santiago, en la localidad de El Salitrero	2020-2022	Regiduría de obras.	\$ 1,285,000.00	FIMSDF OTRAS FUENTES DE FINANCIAMIENTO
Construcción de piso firme en la localidad de El Tecamate	2020-2022	Regiduría de obras.	\$ 400,000.00	FIMSDF OTRAS FUENTES DE FINANCIAMIENTO
Construcción de techado en áreas de impartición de educación física de la Esc. Sec. Frida Kahlo, clave: 20DES024OC, en la localidad de El Tomatal	2020-2022	Regiduría de obras.	\$ 2,400,000.00	FIMSDF OTRAS FUENTES DE FINANCIAMIENTO
Construcción de 2 aulas en el Jardín de niños José Rosas Moreno, clave: 20DJN1545S, Fracc. Lomas del Puerto, Brisas de Zicatela	2020-2022	Regiduría de obras.	\$ 960,000.00	FIMSDF OTRAS FUENTES DE FINANCIAMIENTO
Construcción de pavimentación a base de concreto hidráulico de Barrio Las Palmas, en la localidad de Juan Diego	2020-2022	Regiduría de obras.	\$ 2,050,000.00	FIMSDF OTRAS FUENTES DE FINANCIAMIENTO
Construcción de pavimentación a base de concreto hidráulico calle principal en localidad de La Ceiba	2020-2022	Regiduría de obras.	\$ 1,260,000.00	FIMSDF OTRAS FUENTES DE FINANCIAMIENTO



SANTA MARÍA COLOTEPEC
PLAN MUNICIPAL DE DESARROLLO
 2020-2022



Construcción de sanitarios secos/letrinas en la localidad de La Toma	2020-2021	Regiduría de obras.	\$ 990,000.00	FISMDF
Ampliación de la red de distribución de energía eléctrica en la localidad de La Toma	2020-2022	Regiduría de obras.	\$ 300,000.00	FISMDF OTRAS FUENTES DE FINANCIAMIENTO
Construcción de pavimentación a base de concreto hidráulico de calle principal de la localidad de Las Carretas	2020-2022	Regiduría de obras.	\$ 1,220,000.00	FISMDF OTRAS FUENTES DE FINANCIAMIENTO
Construcción de pavimentación a base de concreto hidráulico de calle principal, en la localidad de Las Garrochas	2020-2022	Regiduría de obras.	\$ 1,325,000.00	FISMDF OTRAS FUENTES DE FINANCIAMIENTO
Construcción de puente vehicular en el camino de acceso en la localidad de Los Sarmiento	2020-2022	Regiduría de obras.	\$ 625,000.00	FISMDF OTRAS FUENTES DE FINANCIAMIENTO
Construcción del sistema de agua potable en la localidad de Palma Sola	2020-2022	Regiduría de obras.	\$ 1,550,000.00	FISMDF OTRAS FUENTES DE FINANCIAMIENTO
Ampliación de la red de distribución de energía eléctrica en la localidad de Paso Lagarto	2020-2022	Regiduría de obras.	\$ 1,200,000.00	FISMDF OTRAS FUENTES DE FINANCIAMIENTO
Construcción del sistema de agua potable en la localidad de Piedras Negras	2020-2022	Regiduría de obras.	\$ 1,320,000.00	FISMDF OTRAS FUENTES DE FINANCIAMIENTO
Construcción de comedor comunitario en la localidad de Piedras Negras	2020-2022	Regiduría de obras.	\$ 900,000.00	FISMDF OTRAS FUENTES DE FINANCIAMIENTO
Ampliación de la red de distribución de energía eléctrica en la localidad de Río Potrero	2020-2022	Regiduría de obras.	\$ 500,000.00	FISMDF OTRAS FUENTES DE FINANCIAMIENTO
Construcción de un aula en la Esc. Prim. 24 de Febrero Clave: 20KPR0184R, en la localidad de Río Potrero	2020-2022	Regiduría de obras.	\$ 960,000.00	FISMDF OTRAS FUENTES DE FINANCIAMIENTO
Construcción de pavimentación a base de concreto hidráulico de acceso principal en la localidad de Río Valdeflores	2020-2022	Regiduría de obras.	\$ 1,956,000.00	FISMDF OTRAS FUENTES DE FINANCIAMIENTO
Ampliación de la red de distribución de energía eléctrica en la localidad de San José el Palmar	2020-2022	Regiduría de obras.	\$ 500,000.00	FISMDF OTRAS FUENTES DE FINANCIAMIENTO
Ampliación de la red de distribución de energía eléctrica en la localidad de San José el Quequestle	2020-2022	Regiduría de obras.	\$ 5,050,000.00	FISMDF OTRAS FUENTES DE FINANCIAMIENTO
Construcción de pavimentación a base de concreto hidráulico de calle principal en la localidad de San José el Quequestle	2020-2022	Regiduría de obras.	\$ 1,556,000.00	FISMDF OTRAS FUENTES DE FINANCIAMIENTO
Construcción de pavimentación a base de concreto hidráulico en Las Minas, Santa María Colotepec	2020-2022	Regiduría de obras.	\$ 1,250,000.00	FISMDF OTRAS FUENTES DE FINANCIAMIENTO
Construcción de pavimentación a base de concreto hidráulico de Boulevard Porfirio Díaz, Santa María Colotepec	2020-2022	Regiduría de obras.	\$ 6,000,000.00	FISMDF OTRAS FUENTES DE FINANCIAMIENTO
Construcción de Unidad Deportiva en la Cabecera Municipal	2020-2022	Regiduría de obras.	\$ 1,500,000.00	OTRAS FUENTES DE FINANCIAMIENTO
Ampliación del sistema de agua potable en la Cabecera Municipal.	2020-2022	Regiduría de obras.	\$ 7,150,000.00	FISMDF OTRAS FUENTES DE FINANCIAMIENTO
Construcción de Puente Vehicular en la localidad de Totolapam	2020-2022	Regiduría de obras.	\$ 625,000.00	FISMDF OTRAS FUENTES DE FINANCIAMIENTO



SANTA MARÍA COLOTEPEC
PLAN MUNICIPAL DE DESARROLLO
 2020-2022



Construcción de techado en áreas de impartición de educación física de la Esc. Prim. 21 de Marzo Clave: 20DPR2976E, en la localidad de Valdeflores Segunda Sección	2020-2022	Regiduría de obras.	\$ 2,400,000.00	FISMDF OTRAS FUENTES DE FINANCIAMIENTO
Construcción de techado en áreas de impartición de educación física de la Esc. Telesecundaria, clave: 20DTV1435B, en la localidad de Ventanilla	2020-2022	Regiduría de obras.	\$ 2,400,000.00	FISMDF OTRAS FUENTES DE FINANCIAMIENTO
Construcción de sanitarios secos/letrinas en la localidad de Ventanilla	2020-2022	Regiduría de obras.	\$ 1,800,000.00	FISMDF
Ampliación de la red de distribución de energía eléctrica en la localidad de Tierra Blanca	2020-2022	Regiduría de obras.	\$ 400,000.00	FISMDF OTRAS FUENTES DE FINANCIAMIENTO
Construcción de la red de drenaje sanitario de la Col. Lázaro Cárdenas, Brisas de Zicatela	2020-2022	Regiduría de obras.	\$ 1,152,000.00	FISMDF OTRAS FUENTES DE FINANCIAMIENTO
Construcción de puente vehicular en calle Álvaro Obregón, Col. Lázaro Cárdenas, Brisas de Zicatela	2020-2022	Regiduría de obras.	\$ 625,000.00	FISMDF OTRAS FUENTES DE FINANCIAMIENTO
Construcción de puente vehicular en calle Los Tucanes, Col. Lázaro Cárdenas, Brisas de Zicatela	2020-2022	Regiduría de obras.	\$ 625,000.00	FISMDF OTRAS FUENTES DE FINANCIAMIENTO
Construcción de pavimentación a base de concreto hidráulico de la calle Santa Fe a Camino a Malucano, Col. Lázaro Cárdenas, Brisas de Zicatela	2020-2022	Regiduría de obras.	\$ 1,768,000.00	FISMDF OTRAS FUENTES DE FINANCIAMIENTO
Ampliación de la red de distribución de energía eléctrica en calle Las Palmas, en la localidad de Barra de Colotepec	2020-2022	Regiduría de obras.	\$ 260,000.00	FISMDF OTRAS FUENTES DE FINANCIAMIENTO
Ampliación de la red de distribución de energía eléctrica calle la Guayabillera, en la localidad de Barra de Colotepec	2020-2022	Regiduría de obras.	\$ 250,000.00	FISMDF OTRAS FUENTES DE FINANCIAMIENTO
Construcción de puente vehicular en calle Venustiano Carranza, Col. Lázaro Cárdenas, Brisas de Zicatela	2020-2022	Regiduría de obras.	\$ 625,000.00	FISMDF OTRAS FUENTES DE FINANCIAMIENTO
Construcción de delegación municipal en la localidad de Lagunilla	2020-2022	Regiduría de obras.	\$ 550,000.00	OTRAS FUENTES DE FINANCIAMIENTO
Construcción de delegación municipal en la localidad de Los Vargas	2020-2022	Regiduría de obras.	\$ 550,000.00	OTRAS FUENTES DE FINANCIAMIENTO
Construcción de delegación municipal en la localidad de Tierra Blanca	2020-2022	Regiduría de obras.	\$ 550,000.00	OTRAS FUENTES DE FINANCIAMIENTO
Construcción de delegación municipal en la localidad de San José el Quequestle	2020-2022	Regiduría de obras.	\$ 550,000.00	OTRAS FUENTES DE FINANCIAMIENTO
Construcción de barda perimetral en la Esc. Prim. Narciso Mendoza, Clave: 20DPR1130K, en la localidad de Barra de Colotepec	2020-2022	Regiduría de obras.	\$ 450,000.00	FISMDF OTRAS FUENTES DE FINANCIAMIENTO
Construcción de Techado de Cancha de la Delegación Aguje Ramirez	2020-2022	Regiduría de obras.	\$ 1,200,000.00	FISMDF OTRAS FUENTES DE FINANCIAMIENTO
Construcción de Techado de Cancha de la Delegación arroyo del bajo	2020-2022	Regiduría de obras.	\$ 1,200,000.00	FISMDF OTRAS FUENTES DE FINANCIAMIENTO
Construcción del techado de cancha de la Delegación arroyo del Zapote	2020-2022	Regiduría de obras.	\$ 1,200,000.00	OTRAS FUENTES DE FINANCIAMIENTO



SANTA MARÍA COLOTEPEC
PLAN MUNICIPAL DE DESARROLLO
 2020-2022



Construcción de Techado de Cancha de la Delegación arroyo Tomatal	2020-2022	Regiduría de obras.	\$ 1,200,000.00	FISMDF OTRAS FUENTES DE FINANCIAMIENTO
Construcción de techado en áreas de impartición de educación física de la Esc. Secundaria de Barra de Navidad	2020-2022	Regiduría de obras.	\$ 2,400,000.00	FISMDF OTRAS FUENTES DE FINANCIAMIENTO
Construcción de techado en áreas de impartición de educación física de la Esc. Prim. Ignacio Mariscal, clave: 20DPR2162J	2020-2022	Regiduría de obras.	\$ 2,400,000.00	FISMDF OTRAS FUENTES DE FINANCIAMIENTO
Construcción de pavimentación a base de concreto hidráulico de calle principal barra de navidad	2020-2022	Regiduría de obras.	\$ 1,220,000.00	FISMDF OTRAS FUENTES DE FINANCIAMIENTO
Construcción de techado en áreas de impartición de educación física de la Esc. Prim. Indígena Benito Juárez, clave: 20DPB05518D	2020-2022	Regiduría de obras.	\$ 2,400,000.00	FISMDF OTRAS FUENTES DE FINANCIAMIENTO
Construcción de techado en áreas de impartición de educación física en la Escuela Primaria "Tierra y Libertad", clave:20DR2977D	2020-2022	Regiduría de obras.	\$ 2,400,000.00	FISMDF OTRAS FUENTES DE FINANCIAMIENTO
Construcción de techado en áreas de impartición de educación física en la Esc. Sec. Gral. "Juana de Asbaje", clave: ES372-136 Y 20DESO150	2020-2022	Regiduría de obras.	\$ 2,400,000.00	FISMDF OTRAS FUENTES DE FINANCIAMIENTO
Construcción de andador peatonal de la calle del Morro a la Punta de Zicatela, Brisas de Zicatela.	2020-2022	Regiduría de obras.	\$ 3,700,000.00	OTRAS FUENTES DE FINANCIAMIENTO
Pavimentación a base de concreto hidráulico de la calle Campeche	2020-2022	Regiduría de obras.	\$ 1,675,000.00	FISMDF OTRAS FUENTES DE FINANCIAMIENTO
Pavimentación a base de concreto hidráulico de la calle Colima	2020-2022	Regiduría de obras.	\$ 1,680,000.00	FISMDF OTRAS FUENTES DE FINANCIAMIENTO
Pavimentación a base de concreto hidráulico de la calle Brisas	2020-2022	Regiduría de obras.	\$ 1,682,000.00	FISMDF OTRAS FUENTES DE FINANCIAMIENTO
Pavimentación a base de concreto hidráulico de la calle Morelos	2020-2022	Regiduría de obras.	\$ 1,705,000.00	FISMDF OTRAS FUENTES DE FINANCIAMIENTO
Pavimentación a base de concreto hidráulico de la calle Chihuahua	2020-2022	Regiduría de obras.	\$ 1,660,000.00	FISMDF OTRAS FUENTES DE FINANCIAMIENTO
Pavimentación a base de concreto hidráulico de la calle Nuevo León	2020-2022	Regiduría de obras.	\$ 1,710,000.00	FISMDF OTRAS FUENTES DE FINANCIAMIENTO
Rehabilitación de pozo de agua potable	2020-2022	Regiduría de obras.	\$ 1,320,000.00	FISMDF OTRAS FUENTES DE FINANCIAMIENTO
Construcción de sanitarios con biodigestores en la localidad del Camalote.	2020-2022	Regiduría de obras.	\$ 1,104,000.00	FIMSDF
Construcción de techado de cancha Municipal localidad el porvenir	2020-2022	Regiduría de obras.	\$ 1,200,000.00	FISMDF OTRAS FUENTES DE FINANCIAMIENTO
Construcción de techado en áreas de impartición de educación física de la Esc. Prim. Benito Juárez, clave: 20DPB1733A	2020-2022	Regiduría de obras.	\$ 2,400,000.00	FISMDF OTRAS FUENTES DE FINANCIAMIENTO

SANTA MARÍA COLOTEPEC
PLAN MUNICIPAL DE DESARROLLO
 2020-2022



Ampliación de la delegación, segunda planta la localidad la quebradora.	2020-2022	Regiduría de obras.	\$ 400,000.00	OTRAS FUENTES DE FINANCIAMIENTO
Ampliación de la red de distribución de energía eléctrica en la localidad de la Lagunilla.	2020-2022	Regiduría de obras.	\$ 260,000.00	FISMDF OTRAS FUENTES DE FINANCIAMIENTO
Construcción de pavimentación a base de concreto hidráulico de acceso principal localidad Loma Bonita	2020-2022	Regiduría de obras.	\$ 1,250,000.00	FISMDF OTRAS FUENTES DE FINANCIAMIENTO
Construcción de puente vehicular en la localidad Loma Linda	2020-2022	Regiduría de obras.	\$ 625,000.00	FISMDF OTRAS FUENTES DE FINANCIAMIENTO
Reencarpetamiento tramo Santa María Colotepec entronque Carretera Federal 200	2020-2022	Regiduría de obras.	\$ 1,000,000.00	FISMDF OTRAS FUENTES DE FINANCIAMIENTO
Construcción de pavimentación a base de concreto hidráulico de calle principal localidad los Vargas.	2020-2022	Regiduría de obras.	\$ 1,967,000.00	FISMDF OTRAS FUENTES DE FINANCIAMIENTO
Construcción de pavimentación a base de concreto hidráulico de acceso a la Primaria	2020-2022	Regiduría de obras.	\$ 985,000.00	FISMDF OTRAS FUENTES DE FINANCIAMIENTO
Construcción de pavimentación a base de concreto hidráulico de acceso principal localidad la Nueva Esperanza	2020-2022	Regiduría de obras.	\$ 2,600,000.00	FISMDF OTRAS FUENTES DE FINANCIAMIENTO
Construcción de pavimentación a base de concreto hidráulico de calle principal localidad Quebrantahuesos.	2020-2022	Regiduría de obras.	\$2,565,000.00	FISMDF OTRAS FUENTES DE FINANCIAMIENTO
Construcción de puente colgante San José Quequestle.	2020-2022	Regiduría de obras.	\$625,000.00	FISMDF OTRAS FUENTES DE FINANCIAMIENTO
Construcción de la plaza de toros	2020-2022	Regiduría de obras.	\$3,000,000.00	OTRAS FUENTES DE FINANCIAMIENTO
Construcción de relleno sanitario	2020-2022	Regiduría de obras.	\$15,000,000.00	OTRAS FUENTES DE FINANCIAMIENTO
Construcción de casa de la cultura	2020-2022	Regiduría de obras.	\$5,000,000.00	OTRAS FUENTES DE FINANCIAMIENTO
Construcción de pavimentación a base de concreto hidráulico de calle principal localidad Totolapam	2020-2022	Regiduría de obras.	\$1,498,000.00	FISMDF OTRAS FUENTES DE FINANCIAMIENTO
Ampliación de la red de distribución de energía eléctrica de la localidad de Vitonchino.	2020-2022	Regiduría de obras.	\$400,000.00	FISMDF OTRAS FUENTES DE FINANCIAMIENTO
Construcción de pavimentación a base de concreto hidráulico de calle principal localidad Tierra Blanca.	2020-2022	Regiduría de obras.	\$1,498,000.00	FISMDF OTRAS FUENTES DE FINANCIAMIENTO
Ampliación de la red de Drenaje Col. Los Tamarindos	2020-2022	Regiduría de obras.	\$800,000.00	FISMDF OTRAS FUENTES DE FINANCIAMIENTO
Construcción de techado para área de impartición de educación física del jardín de niños Josefa Ortiz de Domínguez, clave: 20DJN1023L	2020-2022	Regiduría de obras.	\$2,400,000.00	FISMDF OTRAS FUENTES DE FINANCIAMIENTO
Construcción de pavimentación a base de concreto hidráulico de la calle Los Santos	2020-2022	Regiduría de obras.	\$1,156,000.00	FISMDF OTRAS FUENTES DE FINANCIAMIENTO



SANTA MARÍA COLOTEPEC
PLAN MUNICIPAL DE DESARROLLO
 2020-2022



Construcción de pavimentación a base de concreto hidráulico de la calle Barra 2	2020-2022	Regiduría de obras.	\$1,725,000.00	FISMDF OTRAS FUENTES DE FINANCIAMIENTO
Construcción de pavimentación a base de concreto hidráulico de la calle Barra 3	2020-2022	Regiduría de obras.	\$1,657,000.00	FISMDF OTRAS FUENTES DE FINANCIAMIENTO
Construcción de unidad deportiva en Barra de Colotepec	2020-2022	Regiduría de obras.	\$1,500,000.00	OTRAS FUENTES DE FINANCIAMIENTO
Construcción de puente Vehicular de la calle Francisco Márquez, Col. Lázaro Cárdenas	2020-2022	Regiduría de obras.	\$625,000.00	FIMSDF OTRAS FUENTES DE FINANCIAMIENTO
Construcción de pavimentación a base de concreto hidráulico de la Calle Infraganti, Col. Lázaro Cárdenas	2020-2022	Regiduría de obras.	\$1,564,000.00	FISMDF OTRAS FUENTES DE FINANCIAMIENTO
Construcción de Biblioteca de la Escuela Emiliano Zapata, Col. Lázaro Cárdenas	2020-2022	Regiduría de obras.	\$1,340,000.00	FISMDF OTRAS FUENTES DE FINANCIAMIENTO
Construcción de pavimentación a base de concreto hidráulico de la Calle Zasanil	2020-2022	Regiduría de obras.	\$1,450,000.00	FISMDF OTRAS FUENTES DE FINANCIAMIENTO
Construcción de pavimentación a base de concreto hidráulico de la Calle Francisco Villa	2020-2022	Regiduría de obras.	\$1,310,000.00	FISMDF OTRAS FUENTES DE FINANCIAMIENTO
Construcción de pavimentación a base de concreto hidráulico del andador del Carmen	2020-2022	Regiduría de obras.	\$1,300,000.00	FISMDF OTRAS FUENTES DE FINANCIAMIENTO
Construcción de pavimentación a base de concreto hidráulico de la calle Álvaro Obregón	2020-2022	Regiduría de obras.	\$1,265,000.00	FISMDF OTRAS FUENTES DE FINANCIAMIENTO
Construcción de muro de contención de la calle Álvaro Obregón	2020-2022	Regiduría de obras.	\$ 860,000.00	FIMSDF OTRAS FUENTES DE FINANCIAMIENTO
Construcción de barda perimetral en la Delegación municipal de la Col. El Porvenir	2020-2022	Regiduría de obras.	\$300,000.00	FISMDF OTRAS FUENTES DE FINANCIAMIENTO
Construcción de sanitarios en la Esc. Prim. Sor Juana Inés de la Cruz, Clave: 20DPR3161R	2020-2022	Regiduría de obras.	\$42,000.00	FISMDF
Construcción de sanitarios en la Esc. Prim. Juan Escutia	2020-2022	Regiduría de obras.	\$420,000.00	FISMDF OTRAS FUENTES DE FINANCIAMIENTO
Construcción de pavimentación a base de concreto hidráulico de la calle Fracc. Lomas Marinero	2020-2022	Regiduría de obras.	\$1,210,000.00	FISMDF OTRAS FUENTES DE FINANCIAMIENTO
Construcción de pavimentación a base de concreto hidráulico de la calle Azucenas	2020-2022	Regiduría de obras.	\$1,100,000.00	FISMDF OTRAS FUENTES DE FINANCIAMIENTO
Ampliación del sistema de agua potable Fracc. Lomas del Puerto	2020-2022	Regiduría de obras.	\$660,000.00	FISMDF OTRAS FUENTES DE FINANCIAMIENTO
Construcción de puente peatonal en entrada de colonia marinero-Lomas del puerto	2020-2022	Regiduría de obras.	\$625,000.00	FIMSDF OTRAS FUENTES DE FINANCIAMIENTO
Construcción de cancha municipal en Marinero	2020-2022	Regiduría de obras.	\$1,200,000.00	FISMDF OTRAS FUENTES DE FINANCIAMIENTO
Construcción de techado en la Delegación municipal localidad el Marinero	2020-2022	Regiduría de obras.	\$1,200,000.00	FISMDF OTRAS FUENTES DE FINANCIAMIENTO
Construcción de pavimentación a base de concreto hidráulico de la Calle Soledad	2020-2022	Regiduría de obras.	\$1,290,000.00	FISMDF OTRAS FUENTES DE FINANCIAMIENTO

SANTA MARÍA COLOTEPEC
PLAN MUNICIPAL DE DESARROLLO
 2020-2022



Construcción de pavimentación a base de concreto hidráulico de la Calle Unión	2020-2022	Regiduría de obras.	\$1,240,000.00	FISDMF OTRAS FUENTES DE FINANCIAMIENTO
Construcción de pavimentación a base de concreto hidráulico de la Calle salida a la col. Lázaro Cárdenas	2020-2022	Regiduría de obras.	\$2,735,000.00	FISDMF OTRAS FUENTES DE FINANCIAMIENTO
Construcción de pavimentación a base de concreto hidráulico de la Calle a la Unidad Deportiva	2020-2022	Regiduría de obras.	\$1,498,000.00	FISDMF OTRAS FUENTES DE FINANCIAMIENTO
Construcción de pavimentación a base de concreto hidráulico del circuito Colonia Marinero	2020-2022	Regiduría de obras.	\$1,180,000.00	FISDMF OTRAS FUENTES DE FINANCIAMIENTO
Construcción de puente Vehicular de la calle de acceso a la colonia Libertad	2020-2022	Regiduría de obras.	\$625,000.00	FIMSDF OTRAS FUENTES DE FINANCIAMIENTO
Construcción de pavimentación a base de concreto hidráulico de la Calle Agustín Melgar	2020-2022	Regiduría de obras.	\$1,150,000.00	FISDMF OTRAS FUENTES DE FINANCIAMIENTO
Construcción de pavimentación a base de concreto hidráulico de la Calle Preescolar	2020-2022	Regiduría de obras.	\$1,225,000.00	FISDMF OTRAS FUENTES DE FINANCIAMIENTO
Construcción de pavimentación a base de concreto hidráulico de la Calle Libertad	2020-2022	Regiduría de obras.	\$1,210,000.00	FISDMF OTRAS FUENTES DE FINANCIAMIENTO
Construcción de pavimentación a base de concreto hidráulico de la Calle 16 de Septiembre	2020-2022	Regiduría de obras.	\$1,230,000.00	FISDMF OTRAS FUENTES DE FINANCIAMIENTO
Construcción de muro de contención en la Calle 16 de Septiembre	2020-2022	Regiduría de obras.	\$ 960,000.00	FIMSDF OTRAS FUENTES DE FINANCIAMIENTO
Construcción de techados en áreas de impartición de educación física en la Esc. Prim. Francisco I. Madero, Clave: 20DPR2244T	2020-2022	Regiduría de obras.	\$ 2,400,000.00	FISDMF OTRAS FUENTES DE FINANCIAMIENTO
Construcción de pavimentación a base de concreto hidráulico de la Calle Las Palmas	2020-2022	Regiduría de obras.	\$1,195,000.00	FISDMF OTRAS FUENTES DE FINANCIAMIENTO
Construcción de pavimentación a base de concreto hidráulico del circuito de la AV. Principal El Tomatal.	2020-2022	Regiduría de obras.	\$1,650,000.00	FIMSDF OTRAS FUENTES DE FINANCIAMIENTO
Ampliación del sistema de agua potable en la localidad el Tomatal	2020-2022	Regiduría de obras.	\$2,200,000.00	FISDMF OTRAS FUENTES DE FINANCIAMIENTO
Construcción de Delegación municipal en la localidad de La Nopalera	2020-2022	Regiduría de obras.	\$550,000.00	OTRAS FUENTES DE FINANCIAMIENTO
Construcción de pavimentación a base de concreto hidráulico de la calle principal La Nopalera	2020-2022	Regiduría de obras.	\$1,225,000.00	FIMSDF OTRAS FUENTES DE FINANCIAMIENTO
Construcción de techado de cancha municipal localidad la obscurana	2020-2022	Regiduría de obras.	\$ 1,200,000.00	FISDMF OTRAS FUENTES DE FINANCIAMIENTO
Construcción de pavimentación a base de concreto hidráulico del circuito de la calle principal de la Quebradora	2020-2022	Regiduría de obras.	\$1,180,000.00	FIMSDF OTRAS FUENTES DE FINANCIAMIENTO
Construcción de Delegación municipal en la localidad de Las Minas	2020-2022	Regiduría de obras.	\$550,000.00	OTRAS FUENTES DE FINANCIAMIENTO
Construcción de la Universidad	2020-2022	Regiduría de obras.	\$10,000,000.00	FISDMF OTRAS FUENTES DE FINANCIAMIENTO



SANTA MARÍA COLOTEPEC
PLAN MUNICIPAL DE DESARROLLO
 2020-2022



Reencarpetamiento tramo Santa María Colotepec entronque Carretera Federal 200	2020-2022	Regiduría de obras.	\$9,500,000.00	FIMSDF OTRAS FUENTES DE FINANCIAMIENTO
Saneamiento integral de la Lagunita, Marinero	2020-2022	Regiduría de obras.	\$1,000,000.00	OTRAS FUENTES DE FINANCIAMIENTO
Construcción de ciclovía y andador turístico del Boulevard José Murat Casab	2020-2022	Regiduría de obras.	\$2,900,000.00	OTRAS FUENTES DE FINANCIAMIENTO
Construcción de baratillo municipal	2020-2022	Regiduría de obras.	\$7,500,000.00	OTRAS FUENTES DE FINANCIAMIENTO
Construcción de semáforos y puente peatonal en Marinero	2020-2022	Regiduría de obras.	\$625,000.00	FIMSDF OTRAS FUENTES DE FINANCIAMIENTO





X. METAS E INDICADORES.

METAS E INDICADORES				
PROYECTO	META PROGRAMADA	INDICADOR	FORMULA	PERIODO DE REVISIÓN
Construcción de sanitarios secos/letrinas en la localidad de Mata de Bule	180 M2	Total de M2 Construidos	Total de m2 Construidos/total de m2 programados*100	Mensual
Construcción de pavimentación a base de concreto hidráulico de acceso principal, en la localidad de Ventanilla	3000 M2	Total de M2 Construidos	Total de m2 Construidos/total de m2 programados*100	Trimestral
Construcción de pavimentación a base de concreto hidráulico de calle fiesta del mar entronque camino real en la localidad de El Tomatal	600 M2	Total de M2 Construidos	Total de m2 Construidos/total de m2 programados*100	Mensual
Ampliación de la red de distribución de energía eléctrica calle Melquiades Villafañe, Hidalgo, los cuiles y camino al campo, en la localidad de Santa María Colotepec	600 ML	Total de ML construidos.	Total de ML construidos/Total de ML programados*100	Mensual
Construcción de Pavimentación a base de concreto hidráulico en la calle principal, en la localidad de El Camarón	1800 M2	Total de M2 Construidos	Total de m2 Construidos/total de m2 programados*100	Bimestral
Construcción de barda perimetral del COBAO Plantel 36, en la localidad de Santa María Colotepec	180 ML	Total de ML construidos.	Total de ML construidos/Total de ML programados*100	Mensual
Construcción de comedor escolar de la Esc. Prim. Cristobal Colon, clave: 20DPR1129V, en la localidad de Santa María Colotepec	60M2	Total de m2 Construidos/total de m2 programados*100	Total de m2 Construidos/total de m2 programados*100	Mensual
Mejoramiento de aulas en la Esc. Sec. Téc. No. 145, clave: 20DST01611, en la localidad de Santa María Colotepec	100 M2	Total de M2 Construidos.	Total de M2 Construidos/total de M2 programados*100	Mensual
Construcción de 2 aulas en el Jardín de Niños "Francisco Gabilondo Soler", clave: 20DJN03850, en la localidad de Santa María Colotepec	63.6 M2	Total de M2 Construidos.	Total de M2 Construidos/total de M2 programados*100	Mensual
Construcción de pavimentación a base de concreto hidráulico de acceso principal en la localidad de Arroyo del Zapote	600 M2	Total de M2 Construidos	Total de m2 Construidos/total de m2 programados*100	Mensual
Ampliación del sistema de agua potable en la localidad de Barra de Colotepec	6500 ML	Total de ML construidos.	Total de ML construidos/Total de ML programados*100	Trimestral
Ampliación de la red de distribución de energía eléctrica en las calles: Río Valdeflores, Río Malucano, en la localidad de La Quebradora (La Bomba)	400 ML	Total de ML construidos.	Total de ML construidos/Total de ML programados*100	Mensual
Ampliación de la red de distribución de energía eléctrica en la localidad de Valdeflores	400 ML	Total de ML construidos.	Total de ML construidos/Total de ML programados*100	Mensual



Ampliación de la red de distribución de energía eléctrica en la localidad de Los Reyes	500 ML	Total de ML construidos.	Total de ML construidos/Total de ML programados*100	Mensual
Construcción de comedor comunitario en la localidad de Loma Bonita	630 M2	Total de ML construidos.	Total de M2 Construidos/total de M2 programados*100	Mensual
Construcción de comedor comunitario en la localidad El Corozal	630 M2	Total de ML construidos.	Total de M2 Construidos/total de M2 programados*100	Mensual
Construcción de cancha y espacios Multideportivos en la localidad de la ceiba	450 M2	Total de M2 Construidos.	Total de M2 Construidos/total de M2 programados*100	Mensual
Construcción de cancha y espacios Multideportivos en la localidad de El Rosedal	450 M2	Total de M2 Construidos.	Total de M2 Construidos/total de M2 programados*100	Mensual
Construcción de pavimentación a base de concreto hidráulico de calle Los Pinos, Col. Tamarindos	600 M2	Total de M2 Construidos	Total de m2 Construidos/total de m2 programados*100	Mensual
Construcción del sistema de agua potable en la localidad de Vitonchino	1200 ML	Total de ML construidos.	Total de ML construidos/Total de ML programados*100	Bimestral
Construcción del sistema de agua potable en la localidad de Los Figueroa	400ML	Total de ML construidos.	Total de ML construidos/Total de ML programados*100	Mensual
Construcción de sanitarios con biodigestores localidad Cerro del Caballo	56 M2	Total de ML construidos.	Total de m2 Construidos/total de m2 programados*100	Mensual
Construcción de sanitarios con biodigestores en la localidad de Nueva Esperanza	140 M2	Total de M2 Construidos.	Total de m2 Construidos/total de m2 programados*100	Mensual
Construcción de sanitarios con biodigestores localidad El Banco	80 M2	Total de M2 Construidos.	Total de m2 Construidos/total de m2 programados*100	Mensual
Construcción de sanitarios secos/letrinas Localidad Valdeflores segunda sección.	280 M2	Total de M2 Construidos.	Total de m2 Construidos/total de m2 programados*100	Mensual
Construcción de sanitarios con biodigestores en la localidad Junta del potrero.	152 M2	Total de M2 Construidos.	Total de m2 Construidos/total de m2 programados*100	Mensual



SANTA MARÍA COLOTEPEC
PLAN MUNICIPAL DE DESARROLLO
 2020-2022



Construcción de comedor comunitario, en la localidad de Santa Elena (El Puertecito)	630 M2	Total de M2 Construidos.	Total de M2 Construidos/total de M2 programados*100	Mensual
Construcción de comedor comunitario en la localidad de Totolapam	630 M2	Total de M2 Construidos.	Total de M2 Construidos/total de M2 programados*100	Mensual
Ampliación de la red de distribución de energía eléctrica en la localidad de Aguaje Ramírez	400 ML	Total de ML construidos.	Total de ML construidos/Total de ML programados*100	Mensual
Construcción de cancha deportiva de la Esc. Prim. José María Pino Suarez, Clave: 20DPR2688M, en la localidad de El Porvenir	450 M2	Total de M2 Construidos.	Total de M2 Construidos/total de M2 programados*100	Mensual
Construcción de cancha y espacios Multideportivos en la colonia el Porvenir, Brisas de Zicatela	450 M2	Total de M2 Construidos.	Total de M2 Construidos/total de M2 programados*100	Mensual
Ampliación del sistema de agua potable en la localidad de la Nopalera	500 ML	Total de ML construidos.	Total de ML construidos/Total de ML programados*100	Mensual
Construcción del sistema de agua potable en Barrio Nuevo, en la localidad de Las Carretas	200 ML	Total de ML construidos.	Total de ML construidos/Total de ML programados*100	Mensual
Ampliación de la red de distribución de energía eléctrica en la localidad de Los Naranjos	150 ML	Total de ML construidos.	Total de ML construidos/Total de ML programados*100	Mensual
Ampliación de la red de distribución de energía eléctrica de la calle: Navidad 1 en la localidad de Barra de Navidad	400 ML	Total de ML construidos.	Total de ML construidos/Total de ML programados*100	Mensual
Ampliación de la red de distribución de energía eléctrica de la calle: Navidad 2 en la localidad de Barra de Navidad	400 ML	Total de ML construidos.	Total de ML construidos/Total de ML programados*100	Mensual
Ampliación de la red de distribución de energía eléctrica de la calle: Navidad 3 en la localidad de Barra de Navidad	400 ML	Total de ML construidos.	Total de ML construidos/Total de ML programados*100	Mensual
Construcción de pavimentación a base de concreto hidráulico calle Antonio de León, Col. Lázaro Cárdenas, Brisas de Zicatela	6000 M2	Total de M2 Construidos	Total de m2 Construidos/total de m2 programados*100	Trimestral
Construcción de pavimentación a base de concreto hidráulico de acceso principal en la localidad de Cerro de la Olla	600 M2	Total de M2 Construidos	Total de m2 Construidos/total de m2 programados*100	Mensual
Construcción de pavimentación a base de concreto hidráulico de calle principal en la localidad de San José el Palmar	1200 M2	Total de M2 Construidos	Total de m2 Construidos/total de m2 programados*100	Bimestral
Construcción de pavimentación a base de concreto hidráulico de acceso principal en la localidad de Los Sarmiento	600 M2	Total de M2 Construidos	Total de m2 Construidos/total de m2 programados*100	Mensual



SANTA MARÍA COLOTEPEC
PLAN MUNICIPAL DE DESARROLLO
 2020-2022



Construcción de Cancha deportiva en la Esc. Prim. Comunitaria, clave: 20KPR1584U en la localidad de Quebrantahuesos	450 M2	Total de M2 Construidos.	Total de M2 Construidos/total de M2 programados*100	Mensual
Ampliación de la red de distribución de energía eléctrica, en la localidad de la Obscurana	500 ML	Total de ML construidos.	Total de ML construidos/Total de ML programados*100	Mensual
Construcción del sistema de agua potable en la Col. Nuevo Amanecer, Brisas de Zicatela	530 ML	Total de ML construidos.	Total de ML construidos/Total de ML programados*100	Mensual
Construcción de 1 aula en la Esc. Sec. Tec. No. 249, clave: DST0266C, en Colonia Libertad	48 M2	Total de ML construidos.	Total de M2 Construidos/total de M2 programados*100	Mensual
Construcción de Drenaje Pluvial, en la localidad de Marinero	200 ML	Total de ML construidos.	Total de ML construidos/Total de ML programados*100	Mensual
Construcción de puente en la Colonia el Porvenir, Brisas de Zicatela	25 ML	Total de ML construidos.	Total de ML construidos/Total de ML programados*100	Mensual
Construcción del sistema de agua potable en la localidad de Aguaje de la Danta	500 ML	Total de ML construidos.	Total de ML construidos/Total de ML programados*100	Mensual
Construcción de pavimentación a base de concreto hidráulico de la calle El Porvenir, Brisas de Zicatela	1800 M2	Total de ML construidos.	Total de m2 Construidos/total de m2 programados*100	Bimestral
Construcción de sanitarios con biodigestores en la localidad de Aguaje de la Danta	12M2	Total de M2 Construidos	Total de m2 Construidos/total de m2 programados*100	Mensual
Construcción de vados tramo la toma – Aguaje de la Danta	60M2	Total de M2 Construidos	Total de m2 Construidos/total de m2 programados*100	Mensual
Construcción de pavimentación a base de concreto hidráulico de la calle Los Tulipanes, Col. El Porvenir, Brisas de Zicatela	1800 M2	Total de M2 Construidos	Total de m2 Construidos/total de m2 programados*100	Bimestral
Construcción del sistema de agua potable en la localidad de Arroyo del Bajo	300 ML	Total de ML construidos.	Total de ML construidos/Total de ML programados*100	Mensual
Ampliación de la red de distribución de energía eléctrica en la calle Los Pinos, Col. El Porvenir, Brisas de Zicatela	100 ML	Total de ML construidos.	Total de ML construidos/Total de ML programados*100	Mensual
Construcción de centro para la atención integral de adultos mayores en la localidad de Arroyo del Zapote	48 M2	Total de M2 Construidos	Total de M2 Construidos/total de M2 programados*100	Mensual



SANTA MARÍA COLOTEPEC
PLAN MUNICIPAL DE DESARROLLO
 2020-2022



Ampliación de la red de distribución de energía eléctrica en Fracc. El Triunfo, Col. El Porvenir, Brisas de Zicatela	200 ML	Total de ML construidos.	Total de ML construidos/Total de ML programados*100	Mensual
Construcción del sistema de agua potable en la localidad de Arroyo del Zapote	500 ML	Total de ML construidos.	Total de ML construidos/Total de ML programados*100	Mensual
Ampliación de la red de distribución de energía eléctrica en la localidad de Arroyo Tomatal	500 ML	Total de ML construidos.	Total de ML construidos/Total de ML programados*100	Mensual
Ampliación del camino de acceso principal en la localidad de Cerro de la Olla del km 0+000 al km 3+000	3KM	Total de KM Construidos.	Total de KM Construidos/total de KM programados*100	Trimestral
Ampliación del sistema de agua potable en la localidad de Arroyo Tomatal	1000ML	Total de ML construidos.	Total de ML construidos/Total de ML programados*100	Bimestral
Ampliación del sistema de agua potable en la localidad de Los Naranjos	500 ML	Total de ML construidos.	Total de ML construidos/Total de ML programados*100	Mensual
Construcción del sistema de agua potable en la localidad de Charco Seco	320 ML	Total de ML construidos.	Total de ML construidos/Total de ML programados*100	Mensual
Ampliación de la red de distribución de energía eléctrica en la localidad de Charco Seco	400 ML	Total de ML construidos.	Total de ML construidos/Total de ML programados*100	Mensual
Construcción del sistema de agua potable en la localidad de Cerro de la Olla	300 ML	Total de ML construidos.	Total de ML construidos/Total de ML programados*100	Mensual
Construcción de cancha y espacios Multideportivos en la colonia el Porvenir, Brisas de Zicatela	450 M2	Total de M2 Construidos.	Total de M2 Construidos/total de M2 programados*100	Mensual
Construcción de 2 aulas en el Jardín de Niños Alvaro Obregon, Clave 20DJN1514Z, en la localidad de Brisas de Zicatela	87.84 M2	Total de M2 Construidos.	Total de M2 Construidos/total de M2 programados*100	Mensual
Concreto hidráulico de las calles Santa Fe y Camino a Malucano, en la localidad de Marinero	1200 M2	Total de M2 Construidos.	Total de m2 Construidos/total de m2 programados*100	Bimestral
Ampliación de la red de distribución de energía eléctrica en Barrio Nuevo, en la localidad de Las Carretas	400 ML	Total de ML construidos.	Total de ML construidos/Total de ML programados*100	Mensual
Construcción de Muro de Contención, en la localidad de Marinero	20ML	Total de ML construidos.	Total de ML construidos/Total de ML programados*100	Mensual
Construcción de Unidad deportiva, en la localidad de Marinero	40000 M2	Total de M2 Construidos.	Total de M2 Construidos/total de M2 programados*100	Trimestral





Construcción de comedor comunitario en la Col. Emiliano Zapata, Brisas de Zicatela	630 M2	Total de M2 Construidos.	Total de M2 Construidos/total de M2 programados*100	Mensual
Construcción de Drenaje Pluvial en la Col. Emiliano Zapata, Brisas de Zicatela	200 ML	Total de ML construidos.	Total de ML construidos/Total de ML programados*100	Mensual
Construcción de muro de contención en la Col. Emiliano Zapata, Brisas de Zicatela	90ML	Total de ML construidos.	Total de ML construidos/Total de ML programados*100	Mensual
Construcción de pavimentación a base de concreto hidráulico de la Av. Plan de Ayala, Col. Emiliano Zapata, Brisas de Zicatela	600 M2	Total de M2 Construidos	Total de m2 Construidos/total de m2 programados*100	Mensual
Construcción de pavimentación a base de concreto hidráulico calle Venustiano Carranza, Col. Emiliano Zapata, Brisas de Zicatela	600 M2	Total de M2 Construidos	Total de m2 Construidos/total de m2 programados*100	Mensual
Construcción de pavimentación a base de concreto hidráulico de la calle Pino Suárez, Col. Emiliano Zapata, Brisas de Zicatela	1200 M2	Total de M2 Construidos	Total de m2 Construidos/total de m2 programados*100	Bimestral
Construcción de pavimentación a base de concreto hidráulico de la calle Palmas, Colonia Libertad	230 M2	Total de M2 Construidos	Total de m2 Construidos/total de m2 programados*100	Mensual
Ampliación de la red de distribución de energía eléctrica subterránea de la calle Lázaro Cárdenas, Colonia Libertad	250 ML	Total de ML construidos.	Total de ML construidos/Total de ML programados*100	Mensual
Construcción de un aula en el Jardín de Niños Itzcoatl, clave:20DJN1627B, Colonia Libertad	31.80 M2	Total de M2 Construidos	Total de M2 Construidos/total de M2 programados*100	Mensual
Construcción de techado en áreas de impartición de educación física de la Esc. Sec. Téc. No. 249, clave: 20DST0266C, Colonia Libertad	630 M2	Total de M2 Construidos	Total de M2 Construidos/total de M2 programados*100	Mensual
Ampliación de la red de distribución de energía eléctrica en Fracc. San José camino a Loma Bonita, Colonia Libertad	300 ML	Total de ML construidos.	Total de ML construidos/Total de ML programados*100	Mensual
Ampliación de la red de distribución de energía eléctrica en la calle Los Pinos, Col. El Porvenir, Brisas de Zicatela	100 ML	Total de ML construidos.	Total de ML construidos/Total de ML programados*100	Mensual
Construcción de pavimentación a base de concreto hidráulico de calles, Col. Santa María, Brisas de Zicatela	800 M2	Total de M2 Construidos	Total de m2 Construidos/total de m2 programados*100	Mensual
Construcción del sistema de agua potable en la localidad de El Bajo	230 ML	Total de ML construidos.	Total de ML construidos/Total de ML programados*100	Mensual
Construcción de 3 aulas de la escuela primaria Melchor Ocampo, Clave: 20DPR2248T, en la localidad de El Camalote	144 M2	Total de M2 Construidos.	Total de M2 Construidos/total de M2 programados*100	Mensual

SANTA MARÍA COLOTEPEC
PLAN MUNICIPAL DE DESARROLLO
 2020-2022



Rehabilitación del sistema del agua potable en la localidad de El Columpio	350 ML	Total de ML construidos.	Total de ML construidos/Total de ML programados*100	Mensual
Construcción de techado en áreas de impartición de educación física de la Esc. Prim. Comunitaria, clave: 20KPR0351Y, en la localidad de El Corozalito	630 M2	Total de M2 Construidos.	Total de M2 Construidos/total de M2 programados*100	Mensual
Construcción de Pavimentación a base de concreto hidráulico calle Mangales, en la localidad de El Malucano	1200 M2	Total de M2 Construidos	Total de m2 Construidos/total de m2 programados*100	Bimestral
Construcción de Pavimentación a base de concreto hidráulico calle las Palmas, en la localidad de El Malucano	600 M2	Total de M2 Construidos	Total de m2 Construidos/total de m2 programados*100	Mensual
Construcción de sanitarios secos/letrinas en la localidad de El Malucano	40 M2	Total de M2 Construidos	Total de m2 Construidos/total de m2 programados*100	Mensual
Construcción de puente vehicular en la localidad de El Porvenir	15 ML	Total de ML construidos.	Total de ML construidos/Total de ML programados*100	Mensual
Ampliación de la red de distribución de energía eléctrica en la localidad de El Rosedal	200 ML	Total de ML construidos.	Total de ML construidos/Total de ML programados*100	Mensual
Ampliación de la red de distribución de energía eléctrica 2ª. etapa en la localidad de El Rosedalito	500 ML	Total de ML construidos.	Total de ML construidos/Total de ML programados*100	Mensual
Construcción de centro para la atención integral de adultos mayores en la localidad de El Rosedalito	48 M2	Total de M2 Construidos	Total de M2 Construidos/total de M2 programados*100	Mensual
Ampliación de la red de distribución de energía eléctrica en la localidad de El Salitrero	210 ML	Total de ML construidos.	Total de ML construidos/Total de ML programados*100	Mensual
Construcción de sanitarios con biodigestor en la localidad de El Salitrero	31 M2	Total de M2 Construidos	Total de m2 Construidos/total de m2 programados*100	Mensual
Construcción de comedor comunitario en la localidad de El Salitrero	630 M2	Total de M2 Construidos	Total de M2 Construidos/total de M2 programados*100	Mensual
Construcción de pavimentación a base de concreto hidráulico calle Emiliano Santiago, en la localidad de El Salitrero	600 M2	Total de M2 Construidos	Total de m2 Construidos/total de m2 programados*100	Mensual
Construcción de piso firme en la localidad de El Tecomate	1000 m2	Total de M2 Construidos	Total de M2 Construidos/total de M2 programados*100	Bimestral
Construcción de techado en áreas de impartición de educación física de la Esc. Sec. Frida Kahlo, clave: 20DES024OC, en la localidad de El Tomatal	630 M2	Total de M2 Construidos.	Total de M2 Construidos/total de M2 programados*100	Mensual

SANTA MARÍA COLOTEPEC
PLAN MUNICIPAL DE DESARROLLO
 2020-2022



Construcción de 2 aulas en el Jardín de niños José Rosas Moreno, clave: 20DJN1545S, Fracc. Lomas del Puerto, Brisas de Zicatela	63.6 M2	Total de M2 Construidos.	Total de M2 Construidos/total de M2 programados*100	Mensual
Construcción de pavimentación a base de concreto hidráulico de Barrio Las Palmas, en la localidad de Juan Diego	1800 M2	Total de M2 Construidos	Total de M2 Construidos/total de m2 programados*100	Trimestral
Construcción de pavimentación a base de concreto hidráulico calle principal en localidad de La Ceiba	600 M2	Total de M2 Construidos	Total de M2 Construidos/total de m2 programados*100	Mensual
Construcción de sanitarios secos/letrinas en la localidad de La Toma	120 M2	Total de M2 Construidos	Total de m2 Construidos/total de m2 programados*100	Mensual
Ampliación de la red de distribución de energía eléctrica en la localidad de La Toma	300 ML	Total de ML construidos.	Total de ML construidos/Total de ML programados*100	Mensual
Construcción de pavimentación a base de concreto hidráulico de calle principal de la localidad de Las Carretas	600 M2	Total de M2 Construidos	Total de M2 Construidos/total de m2 programados*100	Mensual
Construcción de pavimentación a base de concreto hidráulico de calle principal, en la localidad de Las Garrochas	600 M2	Total de M2 Construidos	Total de M2 Construidos/total de m2 programados*100	Mensual
Construcción de puente vehicular en el camino de acceso en la localidad de Los Sarmiento	25 ML	Total de ML construidos.	Total de ML construidos/Total de ML programados*100	Mensual
Construcción del sistema de agua potable en la localidad de Palma Sola	1500 ML	Total de ML construidos.	Total de ML construidos/Total de ML programados*100	Bimestral
Ampliación de la red de distribución de energía eléctrica en la localidad de Paso Lagarto	1200 ML	Total de ML construidos.	Total de ML construidos/Total de ML programados*100	Bimestral
Construcción del sistema de agua potable en la localidad de Piedras Negras	1200 ML	Total de ML construidos.	Total de ML construidos/Total de ML programados*100	Bimestral
Construcción de comedor comunitario en la localidad de Piedras Negras	630 M2	Total de ML construidos.	Total de M2 Construidos/total de M2 programados*100	Mensual
Ampliación de la red de distribución de energía eléctrica en la localidad de Río Potrero	500 ML	Total de ML construidos.	Total de ML construidos/Total de ML programados*100	Mensual
Construcción de un aula en la Esc. Prim. 24 de Febrero Clave: 20KPR0184R, en la localidad de Río Potrero	48M2	Total de M2 Construidos	Total de M2 Construidos/total de M2 programados*100	Mensual





Construcción de puente vehicular en calle Álvaro Obregón, Col. Lázaro Cárdenas, Brisas de Zicatela	12 ML	Total de ML construidos.	Total de ML construidos/Total de ML programados*100	Mensual
Construcción de puente vehicular en calle Los Tucanes, Col. Lázaro Cárdenas, Brisas de Zicatela	12 ML	Total de ML construidos.	Total de ML construidos/Total de ML programados*100	Mensual
Construcción de pavimentación a base de concreto hidráulico de la calle Santa Fe a Camino a Malucano, Col. Lázaro Cárdenas, Brisas de Zicatela	1500 M2	Total de M2 Construidos	Total de m2 Construidos/total de m2 programados*100	Bimestral
Ampliación de la red de distribución de energía eléctrica en calle Las Palmas, en la localidad de Barra de Colotepec	250 ML	Total de ML construidos.	Total de ML construidos/Total de ML programados*100	Mensual
Ampliación de la red de distribución de energía eléctrica calle la Guayabillera, en la localidad de Barra de Colotepec	250 ML	Total de ML construidos.	Total de ML construidos/Total de ML programados*100	Mensual
Construcción de puente vehicular en calle Venustiano Carranza, Col. Lázaro Cárdenas, Brisas de Zicatela	12 ML	Total de ML construidos.	Total de ML construidos/Total de ML programados*100	Mensual
Construcción de delegación municipal en la localidad de Lagunilla	48 M2	Total de M2 Construidos	Total de M2 Construidos/total de M2 programados*100	Mensual
Construcción de delegación municipal en la localidad de Los Vargas	48 M2	Total de M2 Construidos	Total de M2 Construidos/total de M2 programados*100	Mensual
Construcción de delegación municipal en la localidad de Tierra Blanca	48 M2	Total de M2 Construidos	Total de M2 Construidos/total de M2 programados*100	Mensual
Construcción de delegación municipal en la localidad de San José el Quequestle	48 M2	Total de M2 Construidos	Total de M2 Construidos/total de M2 programados*100	Mensual
Construcción de barda perimetral en la Esc. Prim. Narciso Mendoza, Clave: 20DPR1130K, en la localidad de Barra de Colotepec	180 ML	Total de ML construidos.	Total de ML construidos/Total de ML programados*100	Mensual
Construcción de Techado de Cancha de la Delegación Aguje Ramirez	630 M2	Total de M2 Construidos.	Total de M2 Construidos/total de M2 programados*100	Mensual
Construcción de Techado de Cancha de la Delegación arroyo del bajo	630 M2	Total de M2 Construidos.	Total de M2 Construidos/total de M2 programados*100	Mensual
Construcción del techado de cancha de la Delegación arroyo del Zapote	630 M2	Total de M2 Construidos.	Total de M2 Construidos/total de M2 programados*100	Mensual
Construcción de Techado de Cancha de la Delegación arroyo Tomatal	630 M2	Total de M2 Construidos.	Total de M2 Construidos/total de M2 programados*100	Mensual
Construcción de techado en áreas de impartición de educación física de la Esc. Secundaria de Barra de Navidad	630 M2	Total de M2 Construidos.	Total de M2 Construidos/total de M2 programados*100	Mensual



SANTA MARÍA COLOTEPEC
PLAN MUNICIPAL DE DESARROLLO
 2020-2022



Construcción de pavimentación a base de concreto hidráulico de acceso principal en la localidad de Río Valdeflores	1600 M2	Total de M2 Construidos	Total de m2 Construidos/total de m2 programados*100	Trimestral
Ampliación de la red de distribución de energía eléctrica en la localidad de San José el Palmar	500 ML	Total de ML construidos.	Total de ML construidos/Total de ML programados*100	Mensual
Ampliación de la red de distribución de energía eléctrica en la localidad de San José el Quequestle	5050 ML	Total de ML construidos.	Total de ML construidos/Total de ML programados*100	Trimestral
Construcción de pavimentación a base de concreto hidráulico de calle principal en la localidad de San José el Quequestle	1200 M2	Total de M2 Construidos	Total de m2 Construidos/total de m2 programados*100	Mensual
Construcción de pavimentación a base de concreto hidráulico en Las Minas, Santa María Colotepec	600 M2	Total de M2 Construidos	Total de m2 Construidos/total de m2 programados*100	Mensual
Construcción de pavimentación a base de concreto hidráulico de Boulevard Porfirio Díaz, Santa María Colotepec	2400 M2	Total de M2 Construidos	Total de m2 Construidos/total de m2 programados*100	Trimestral
Construcción de Unidad Deportiva en la Cabecera Municipal	40000 M2	Total de M2 Construidos	Total de M2 Construidos/total de M2 programados*100	Trimestral
Ampliación del sistema de agua potable en la Cabecera Municipal.	6500 ML	Total de ML construidos.	Total de ML construidos/Total de ML programados*100	Trimestral
Construcción de Puente Vehicular en la localidad de Totolapam	80 ML	Total de ML construidos.	Total de ML construidos/Total de ML programados*100	Mensual
Construcción de techado en áreas de impartición de educación física de la Esc. Prim. 21 de Marzo Clave: 20DPR2976E, en la localidad de Valdeflores Segunda Sección	630 M2	Total de M2 Construidos.	Total de M2 Construidos/total de M2 programados*100	Mensual
Construcción de techado en áreas de impartición de educación física de la Esc. Telesecundaria, clave: 20DTV1435B, en la localidad de Ventanilla	630 M2	Total de M2 Construidos.	Total de M2 Construidos/total de M2 programados*100	Mensual
Construcción de sanitarios secos/letrinas en la localidad de Ventanilla	176 M2	Total de M2 Construidos.	Total de m2 Construidos/total de m2 programados*100	Mensual
Ampliación de la red de distribución de energía eléctrica en la localidad de Tierra Blanca	400 ML	Total de ML construidos.	Total de ML construidos/Total de ML programados*100	Mensual
Construcción de la red de drenaje sanitario de la Col. Lázaro Cárdenas, Brisas de Zicatela	720 ML	Total de ML construidos.	Total de ML construidos/Total de ML programados*100	Mensual





Construcción de techado en áreas de impartición de educación física de la Esc. Prim. Ignacio Mariscal, clave: 20DPR2162J	630 M2	Total de M2 Construidos.	Total de M2 Construidos/total de M2 programados*100	Mensual
Construcción de pavimentación a base de concreto hidráulico de calle principal barra de navidad	600 M2	Total de M2 Construidos	Total de M2 Construidos/total de m2 programados*100	Mensual
Construcción de techado en áreas de impartición de educación física de la Esc. Prim. Indígena Benito Juárez, clave: 20DPB05518D	630 M2	Total de M2 Construidos.	Total de M2 Construidos/total de M2 programados*100	Mensual
Construcción de techado en áreas de impartición de educación física en la Escuela Primaria "Tierra y Libertad", clave:20DR2977D	630 M2	Total de M2 Construidos.	Total de M2 Construidos/total de M2 programados*100	Mensual
Construcción de techado en áreas de impartición de educación física en la Esc. Sec. Gral. "Juana de Asbaje", clave: ES372-136 Y 20DESO150	630 M2	Total de M2 Construidos.	Total de M2 Construidos/total de M2 programados*100	Mensual
Construcción de andador peatonal de la calle del Morro a la Punta de Zicatela, Brisas de Zicatela.	1 KM	Total de M2 Construidos.	Total de KM construidos/total de KM programados*100	Mensual
Pavimentación a base de concreto hidráulico de la calle Campeche	900 M2	Total de M2 Construidos	Total de m2 Construidos/total de m2 programados*100	Mensual
Pavimentación a base de concreto hidráulico de la calle Colima	900 M2	Total de M2 Construidos	Total de m2 Construidos/total de m2 programados*100	Mensual
Pavimentación a base de concreto hidráulico de la calle Brisas	900 M2	Total de M2 Construidos	Total de m2 Construidos/total de m2 programados*100	Mensual
Pavimentación a base de concreto hidráulico de la calle Morelos	900 M2	Total de M2 Construidos	Total de m2 Construidos/total de m2 programados*100	Mensual
Pavimentación a base de concreto hidráulico de la calle Chihuahua	900 M2	Total de M2 Construidos	Total de m2 Construidos/total de m2 programados*100	Mensual
Pavimentación a base de concreto hidráulico de la calle Nuevo León	900 M2	Total de M2 Construidos	Total de m2 Construidos/total de m2 programados*100	Mensual
Rehabilitación de pozo de agua potable	1200 ML	Total de ML construidos	Total de ML construidos/Total de ML programados*100	Bimestral
Construcción de sanitarios con biodigestores en la localidad del Camalote.	23 PIEZAS	Total de piezas construidos	Total de piezas construidos/total de piezas programadas*100	Mensual
Construcción de techado de cancha Municipal localidad el porvenir	630 M2	Total de M2 Construidos.	Total de M2 Construidos/total de M2 programados*100	Mensual
Construcción de techado en áreas de impartición de educación física de la Esc. Prim. Benito Juárez, clave: 20DPB1733A	630 M2	Total de M2 Construidos.	Total de M2 Construidos/total de M2 programados*100	Mensual





Construcción de pavimentación a base de concreto hidráulico de calle principal localidad Tierra Blanca.	1200 M2	Total de M2 Construidos	Total de m2 Construidos/total de m2 programados*100	Mensual
Ampliación de la red de Drenaje Col. Los Tamarindos	500 ML	Total de ML construidos.	Total de ML construidos/Total de ML programados*100	Mensual
Construcción de techado para área de impartición de educación física del jardín de niños Josefa Ortiz de Domínguez, clave: 20DJN1023L	630 M2	Total de M2 Construidos.	Total de M2 Construidos/total de M2 programados*100	Mensual
Construcción de pavimentación a base de concreto hidráulico de la calle Los Santos	600M2	Total de M2 Construidos.	Total de m2 Construidos/total de m2 programados*100	Mensual
Construcción de pavimentación a base de concreto hidráulico de la calle Barra 2	600 M2	Total de M2 Construidos	Total de m2 Construidos/total de m2 programados*100	Mensual
Construcción de pavimentación a base de concreto hidráulico de la calle Barra 3	600 M2	Total de M2 Construidos	Total de m2 Construidos/total de m2 programados*100	Mensual
Construcción de unidad deportiva en Barra de Colotepec	1100 M2	Total de M2 Construidos	Total de M2 Construidos/total de M2 programados*100	Mensual
Construcción de puente Vehicular de la calle Francisco Márquez, Col. Lázaro Cárdenas	60 ML	Total de ML construidos.	Total de ML construidos/Total de ML programados*100	Mensual
Construcción de pavimentación a base de concreto hidráulico de la Calle Infraganti, Col. Lázaro Cárdenas	800 M2	Total de M2 Construidos	Total de m2 Construidos/total de m2 programados*100	Mensual
Construcción de Biblioteca de la Escuela Emiliano Zapata, Col. Lázaro Cárdenas	141.44 M2	Total de M2 Construidos	Total de M2 Construidos/total de M2 programados*100	Mensual
Construcción de pavimentación a base de concreto hidráulico de la Calle Zasanil	700 M2	Total de M2 Construidos	Total de m2 Construidos/total de m2 programados*100	Mensual
Construcción de pavimentación a base de concreto hidráulico de la Calle Francisco Villa	600 M2	Total de M2 Construidos	Total de m2 Construidos/total de m2 programados*100	Mensual
Construcción de pavimentación a base de concreto hidráulico del andador del Carmen	600 M2	Total de M2 Construidos	Total de m2 Construidos/total de m2 programados*100	Mensual
Construcción de pavimentación a base de concreto hidráulico de la calle Álvaro Obregón	600 M2	Total de M2 Construidos	Total de m2 Construidos/total de m2 programados*100	Mensual



SANTA MARÍA COLOTEPEC
PLAN MUNICIPAL DE DESARROLLO
 2020-2022



Ampliación de la delegación, segunda planta la localidad la quebradora.	25 M2	Total de M2 Construidos.	Total de M2 Construidos/total de M2 programados*100	Mensual
Ampliación de la red de distribución de energía eléctrica en la localidad de la Lagunilla.	250 ML	Total de ML construidos.	Total de ML construidos/Total de ML programados*100	Mensual
Construcción de pavimentación a base de concreto hidráulico de acceso principal localidad Loma Bonita	600 M2	Total de M2 Construidos	Total de m2 Construidos/total de m2 programados*100	Mensual
Construcción de puente vehicular en la localidad Loma Linda	40 ML	Total de ML construidos.	Total de ML construidos/Total de ML programados*100	Mensual
Reencarpetamiento tramo Santa María Colotepec entronque Carretera Federal 200	5000KM	Total de KM construidos.	Total de KM construidos/Total de KM programados*100	Trimestral
Construcción de pavimentación a base de concreto hidráulico de calle principal localidad los Vargas.	1400 M2	Total de M2 Construidos	Total de m2 Construidos/total de m2 programados*100	Bimestral
Construcción de pavimentación a base de concreto hidráulico de acceso a la Primaria	720 M2	Total de M2 Construidos	Total de m2 Construidos/total de m2 programados*100	Mensual
Construcción de pavimentación a base de concreto hidráulico de acceso principal localidad la Nueva Esperanza	1860 M2	Total de M2 Construidos	Total de m2 Construidos/total de m2 programados*100	Mensual
Construcción de pavimentación a base de concreto hidráulico de calle principal localidad Quebrantahuesos.	1800 M2	Total de M2 Construidos	Total de m2 Construidos/total de m2 programados*100	Mensual
Construcción de puente colgante San José Quequestle.	50 ML	Total de ML construidos.	Total de ML construidos/Total de ML programados*100	Mensual
Construcción de la plaza de toros	1964 M2	Total de M2 Construidos	Total de M2 Construidos/total de M2 programados*100	Bimestral
Construcción de relleno sanitario	5ha	Porcentaje de Ha de relleno sanitario construidas	Porcentaje de Ha de relleno sanitario construidas/Total de Ha de relleno sanitario programado*100	Trimestral
Construcción de casa de la cultura	120 M2	Total de M2 Construidos	Total de M2 Construidos/total de M2 programados*100	Mensual
Construcción de pavimentación a base de concreto hidráulico de calle principal localidad Tototlapam	1200 M2	Total de M2 Construidos	Total de m2 Construidos/total de m2 programados*100	Mensual
Ampliación de la red de distribución de energía eléctrica de la localidad de Vitonchino.	400 ML	Total de ML construidos.	Total de ML construidos/Total de ML programados*100	Mensual

SANTA MARÍA COLOTEPEC
PLAN MUNICIPAL DE DESARROLLO
 2020-2022



Construcción de muro de contención de la calle Álvaro Obregón	50 ML	Total de ML Construidos.	Total de ML construidos/Total de ML programados*100	Mensual
Construcción de barda perimetral en la Delegación municipal de la Col. El Porvenir	150 ML	Total de ML Construidos.	Total de ML Construidos/total de ML programados*100	Mensual
Construcción de sanitarios en la Esc. Prim. Sor Juana Inés de la Cruz, Clave: 20DPR3161R	48 M2	Total de M2 Construidos	Total de m2 Construidos/total de m2 programados*100	Mensual
Construcción de sanitarios en la Esc. Prim. Juan Escutia	48 M2	Total de M2 Construidos	Total de M2 Construidos/total de M2 programados*100	Mensual
Construcción de pavimentación a base de concreto hidráulico de la calle Fracc. Lomas Marinero	600 M2	Total de M2 Construidos	Total de m2 Construidos/total de m2 programados*100	Mensual
Construcción de pavimentación a base de concreto hidráulico de la calle Azucenas	600 M2	Total de M2 Construidos	Total de m2 Construidos/total de m2 programados*100	Mensual
Ampliación del sistema de agua potable Fracc. Lomas del Puerto	600 ML	Total de ML construidos.	Total de ML construidos/Total de ML programados*100	Mensual
Construcción de puente peatonal en entrada de colonia marinero-Lomas del puerto	90 ML	Total de ML construidos.	Total de ML construidos/Total de ML programados*100	Mensual
Construcción de cancha municipal en Marinero	630 M2	Total de M2 Construidos.	Total de M2 Construidos/total de M2 programados*100	Mensual
Construcción de techado en la Delegación municipal localidad el Marinero	630 M2	Total de M2 Construidos.	Total de M2 Construidos/total de M2 programados*100	Mensual
Construcción de pavimentación a base de concreto hidráulico de la Calle Soledad	600 M2	Total de M2 Construidos.	Total de m2 Construidos/total de m2 programados*100	Mensual
Construcción de pavimentación a base de concreto hidráulico de la Calle Unión	600 M2	Total de M2 Construidos	Total de m2 Construidos/total de m2 programados*100	Mensual
Construcción de pavimentación a base de concreto hidráulico de la Calle salida a la col. Lázaro Cárdenas	3000 M2	Total de M2 Construidos	Total de m2 Construidos/total de m2 programados*100	Trimestral
Construcción de pavimentación a base de concreto hidráulico de la Calle a la Unidad Deportiva	1200 M2	Total de M2 Construidos	Total de m2 Construidos/total de m2 programados*100	Bimestral
Construcción de pavimentación a base de concreto hidráulico del circuito Colonia Marinero	600 M2	Total de M2 Construidos	Total de m2 Construidos/total de m2 programados*100	Mensual



SANTA MARÍA COLOTEPEC
PLAN MUNICIPAL DE DESARROLLO
 2020-2022



Construcción de puente Vehicular de la calle de acceso a la colonia Libertad	12 ML	Total de ML construidos/Total de ML programados*100	Total de ML construidos/Total de ML programados*100	Mensual
Construcción de pavimentación a base de concreto hidráulico de la Calle Agustín Melgar	600 M2	Total de M2 Construidos	Total de M2 Construidos/total de M2 programados*100	Mensual
Construcción de pavimentación a base de concreto hidráulico de la Calle Preescolar	600 M2	Total de M2 Construidos	Total de M2 Construidos/total de M2 programados*100	Mensual
Construcción de pavimentación a base de concreto hidráulico de la Calle Libertad	600 M2	Total de M2 Construidos	Total de M2 Construidos/total de M2 programados*100	Mensual
Construcción de pavimentación a base de concreto hidráulico de la Calle 16 de Septiembre	600 M2	Total de M2 Construidos	Total de M2 Construidos/total de M2 programados*100	Mensual
Construcción de muro de contención en la Calle 16 de Septiembre	60ML	Total de ML construidos/Total de ML programados*100	Total de ML construidos/Total de ML programados*100	Mensual
Construcción de techados en áreas de impartición de educación física en la Esc. Prim. Francisco I. Madero, Clave: 20DPR2244T	630 M2	Total de M2 Construidos.	Total de M2 Construidos/total de M2 programados*100	Mensual
Construcción de pavimentación a base de concreto hidráulico de la Calle Las Palmas	600 M2	Total de M2 Construidos.	Total de m2 Construidos/total de m2 programados*100	Mensual
Construcción de pavimentación a base de concreto hidráulico del circuito de la AV. Principal El Tomatal.	1200 M2	Total de M2 Construidos	Total de m2 Construidos/total de m2 programados*100	Mensual
Ampliación del sistema de agua potable en la localidad el Tomatal	2000 ML	Total de ML construidos.	Total de ML construidos/Total de ML programados*100	Mensual
Construcción de Delegación municipal en la localidad de La Nopalera	48 M2	Total de ML construidos.	Total de M2 Construidos/total de M2 programados*100	Mensual
Construcción de pavimentación a base de concreto hidráulico de la calle principal La Nopalera	600 M2	Total de M2 Construidos	Total de m2 Construidos/total de m2 programados*100	Mensual
Construcción de techado de cancha municipal localidad la obscurana	630 M2	Total de M2 Construidos.	Total de M2 Construidos/total de M2 programados*100	Trimestral
Construcción de pavimentación a base de concreto hidráulico del circuito de la calle principal de la Quebradora	600 M2	Total de M2 Construidos.	Total de m2 Construidos/total de m2 programados*100	Bimestral
Construcción de Delegación municipal en la localidad de Las Minas	48 M2	Total de M2 Construidos.	Total de M2 Construidos/total de M2 programados*100	Mensual

SANTA MARÍA COLOTEPEC
PLAN MUNICIPAL DE DESARROLLO
 2020-2022



Construcción de la Universidad	7,200 M2	Total de M2 Construidos.	Total de M2 Construidos/total de M2 programados*100	Trimestral
Reencarpetamiento tramo Santa María Colotepec entronque Carretera Federal 200	13KM	Total de KM construidos.	Total de KM construidos/Total de KM programados*100	Mensual
Saneamiento integral de la Lagunita, Marinero	250 M2	Total de M2 Construidos.	Total de m2 Saneados/total de M2 programados*100	Mensual
Construcción de ciclovía y andador turístico del Boulevard José Murat Casab	7.5 KM	Total de KM construidos.	Total de KM construidos/total de KM programados*100	Trimestral
Construcción de baratillo municipal	10000 M2	Total de M2 Construidos.	Total de M2 Construidos/total de M2 programados*100	Trimestral
Construcción de semáforos y puente peatonal en Marinero	8 ML	Total de ML construidos.	Total de ML construidos/Total de ML programados*100	Mensual






XI. SEGUIMIENTO Y EVALUACIÓN

El seguimiento y la evaluación son procesos que se articulan de manera integral con la planeación, la programación y la presupuestación. De tal forma que al medir el avance en el logro de los resultados y monitorear permanentemente los procesos y actividades de esta administración, es posible conocer la eficiencia y eficacia en el cumplimiento de los objetivos planteados.

A partir del diseño de los indicadores, se cuenta con los elementos necesarios para dar seguimiento al avance de la ejecución de proyectos y del cumplimiento de los objetivos del Plan Municipal de Desarrollo. Si bien es importante conocer el grado de progreso de los proyectos, aquí la prioridad será establecer los instrumentos para revisar el nivel de cumplimiento del Plan y su impacto en los objetivos planteados. La revisión periódica de los indicadores tendrá como finalidad realizar un análisis de los resultados obtenidos en cada proyecto y acción ejecutada. Los responsables del seguimiento y evaluación serán los miembros del Cabildo Municipal.

Así mismo la evaluación y seguimiento se apoyará en la plataforma del “Sistema de Evaluación de Armonización Contable” (SEVAC), que consiste en una plataforma donde se captura la información de las normas del CONAC, con la que se evalúa el desempeño de la administración municipal y la plataforma de Recursos Federales Transferidos (RFT) que consiste en subir tanto los avances financieros como físicos de las obras y acciones realizadas.



XII. ANEXOS.

- 1. MATRIZ DE CONSISTENCIA.**
- 2. EVIDENCIAS DE LA ELABORACIÓN DEL PMD.**
- 3. ACTA DE INTEGRACIÓN DEL CONSEJO DE DESARROLLO MUNICIPAL.**
- 4. ACTA DE PRIORIZACIÓN DE OBRAS.**
- 5. ACTA DE APROBACIÓN DEL PMD.**





1. Matriz de consistencia.

MATRIZ DE CONSISTENCIA														
EJE	TEMA	OBJETIVO	ESTRATEGIA	LINEA DE ACCIÓN	PROBLEMA IDENTIFICADO	PROYECTO	ODS	META ODS	META PROGRAMADA	BENEFICIARIOS	INDICADOR	COSTO ESTIMADO	FUENTE DE FINANCIAMIENTO	PERIODO DE EJECUCIÓN
EJE 5. BIENESTAR SOCIAL Y SERVICIOS PÚBLICOS.	Servicios Públicos.	Promover infraestructura eficaz,asequibles y de calidad que combata los rezagos a falta de drenaje proporcionando la cobertura sanitaria a los grupos más vulnerables.	Asegurar el acceso infraestructura a falta de servicios de drenaje para lograr la cobertura sanitaria eficaz, asequible y de calidad para todos.	Construcción, rehabilitación de de Sanitarios secos/ biodigestores seguros asequibles y de calidad.	Contaminación del suelo, agua provocando enfermedades por insalubridad.	Construcción de sanitarios secos/letrinas en la localidad de Mata de Bule	1, 6, 11	1.1, 1.2, 1.4, 6.2, 11.1	180 M2	272	Total de m2 Construidos/total de m2 programados* 100	\$ 1,954,521.20	FISMDF	2020
EJE 3. COLOTEPEC CON OPORTUNIDADES DE DESARROLLO Y PROGRESO.	Caminos y carreteras	Aumentar la urbanización inclusiva y sostenible mejorando la infraestructura de caminos y carreteras.	Construcción y rehabilitación de infraestructura vial y de comunicación de manera inclusiva y sostenible	Construcción y rehabilitación de pavimentos de calles y carreteras con recursos municipales y/o apoyos gubernamentales.	Infraestructura en Vías de comunicación en mal estado.	Construcción de pavimentación a base de concreto hidráulico de acceso principal, en la localidad de Ventanilla	11	11.3	3000 M2	634	Total de m2 Construidos/total de m2 programados* 100	\$ 2,015,067.05	FIMSDF	2020-2022
EJE 3. COLOTEPEC CON OPORTUNIDADES DE DESARROLLO Y PROGRESO.	Caminos y carreteras	Aumentar la urbanización inclusiva y sostenible mejorando la infraestructura de caminos y carreteras.	Construcción y rehabilitación de infraestructura vial y de comunicación de manera inclusiva y sostenible	Construcción y rehabilitación de pavimentos de calles y carreteras con recursos municipales y/o apoyos gubernamentales.	Infraestructura en Vías de comunicación en mal estado.	Construcción de pavimentación a base de concreto hidráulico de calle fiesta del mar entronque camino real en la localidad de El Tomatal	11	11.3	600 M2	628	Total de m2 Construidos/total de m2 programados* 100	\$ 1,830,138.62	FIMSDF	2020-2022
EJE 5. BIENESTAR SOCIAL Y SERVICIOS PÚBLICOS.	Servicios Públicos.	Reducir las desigualdades sociales por ubicación territorial mediante la redistribución, incremento y rehabilitación de la oferta de servicios y equipamiento urbano seguros, asequibles y sostenibles.	Asegurar el acceso de todas las personas a viviendas y servicios básicos adecuados, seguros y asequibles y mejorar los barrios marginales.	Construcción, rehabilitación y ampliación de el servicio de energía eléctrica seguro y asequible en el municipio.	Baja calidad de vida de la población debido a la ineficiencia e inexistencia de servicios públicos.	Ampliación de la red de distribución de energía eléctrica calle Melquiades Villafañe, Hidalgo, los cuiles y camino al campo, en la localidad de Santa María Colotepec	1, 7, 11	1.1, 1.2, 1.4, 7.1, 11.1	600 ML	1369	Total de ML construidos/total de ML programados* 100	\$ 600,000.00	FIMSDF	2020

SANTA MARÍA COLOTEPEC
PLAN MUNICIPAL DE DESARROLLO
 2020-2022



EJE 3. COLOTEPEC CON OPORTUNIDADES DE DESARROLLO Y PROGRESO.	Caminos y carreteras	Aumentar la urbanización inclusiva y sostenible mejorando la infraestructura de caminos y carreteras.	Construcción y rehabilitación de infraestructura vial y de comunicación de manera inclusiva y sostenible	Construcción y rehabilitación de pavimentos de calles y carreteras con recursos municipales y/o apoyos gubernamentales.	Infraestructura de Vías de comunicac ión en mal estado.	Construcción de Pavimentación a base de concreto hidráulico en la calle principal, en la localidad de El Camarón	11	11.3	1800 M2	152	Total de m2 Construidos/ total de m2 programados* 100	\$ 1,625,947.80	FIMSDF	2020-2022
EJE 5. BIENESTAR SOCIAL Y SERVICIOS PÚBLICOS.	Educación	Incrementar la cobertura de educación en la población y abatir el analfabetismo, asegurando que la educación sea equitativa y de calidad para los grupos más vulnerables; niños, niñas, adolescentes, discapacitados	Asegurar el acceso en condiciones de igualdad para todos los hombres y las mujeres a formación técnica, profesional y superior de calidad, incluida la enseñanza universitaria	Construcción, rehabilitación, ampliación y modernización de la infraestructura y el equipamiento en centros educativos inclusivos y seguros.	Alto índice de analfabetismo o limitación de desarrollo humano.	Construcción de barda perimetral del COBAO Plantel 36, en la localidad de Santa María Colotepec	1,4	1.1, 1.2, 4.1, 4.2,	180 ML	1369	Total de ML construidos/ total de ML programados* 100	\$ 450,000.00	FIMSDF OTRAS FUENTES DE FINANCIAMIENTO	2020-2022
EJE 5. BIENESTAR SOCIAL Y SERVICIOS PÚBLICOS.	Educación	Incrementar la cobertura de educación en la población y abatir el analfabetismo, asegurando que la educación sea equitativa y de calidad para los grupos más vulnerables; niños, niñas, adolescentes, discapacitados	Asegurar el acceso en condiciones de igualdad para todos los hombres y las mujeres a formación técnica, profesional y superior de calidad, incluida la enseñanza universitaria	Construcción, rehabilitación, ampliación y modernización de la infraestructura y el equipamiento en centros educativos inclusivos y seguros.	Alto índice de analfabetismo o limitación de desarrollo humano.	Construcción de comedor escolar de la Esc. Prim. Cristobal Colon, clave: 20DPR1129V, en la localidad de Santa María Colotepec	1,4	1.1, 1.2, 4.1, 4.2,	60M2	1369	Total de m2 Construidos/ total de m2 programados* 100	\$ 450,000.00	FIMSDF OTRAS FUENTES DE FINANCIAMIENTO	2020-2022
EJE 5. BIENESTAR SOCIAL Y SERVICIOS PÚBLICOS.	Educación	Incrementar la cobertura de educación en la población y abatir el analfabetismo, asegurando que la educación sea equitativa y de calidad para los grupos más vulnerables; niños, niñas, adolescentes, discapacitados	Asegurar que todas las niñas y todos los niños terminen la enseñanza primaria y secundaria, que ha de ser gratuita, equitativa y de calidad y producir resultados de aprendizaje pertinentes y efectivos.	Construcción, rehabilitación, ampliación y modernización de la infraestructura y el equipamiento en centros educativos inclusivos y seguros.	Alto índice de analfabetismo o limitación de desarrollo humano.	Mejoramiento de aulas en la Esc. Sec. Téc. No. 145, clave: 20DST01611, en la localidad de Santa María Colotepec	1,4	1.1, 1.2, 4.1, 4.2,	100 M2	1369	Total de M2 Construidos/ total de M2 programados* 100	\$ 680,000.00	FIMSDF OTRAS FUENTES DE FINANCIAMIENTO	2020-2022

SANTA MARÍA COLOTEPEC
PLAN MUNICIPAL DE DESARROLLO
 2020-2022



EJE 5. BIENESTAR SOCIAL Y SERVICIOS PÚBLICOS.	Educación	Incrementar la cobertura de educación en la población y abatir el analfabetismo, asegurando que la educación sea equitativa y de calidad para los grupos más vulnerables: niños, niñas, adolescentes, discapacitados	Asegurar que todas las niñas y todos los niños terminen la enseñanza primaria y secundaria, que ha de ser gratuita, equitativa y de calidad y producir resultados de aprendizaje pertinentes y efectivos.	Construcción, rehabilitación, ampliación y modernización de la infraestructura y el equipamiento en centros educativos inclusivos y seguros.	Alto índice de analfabetismo o limitación de desarrollo humano.	Construcción de 2 aulas en el Jardín de Niños "Francisco Gabilondo Soler", clave: 20DJN03850, en la localidad de Santa María Colotepec	1,4	1.1, 1.2, 4.1, 4.2,	63.6 M2	107	Total de M2 Construidos/total de M2 programados* 100	\$ 960,000.00	FISMDF OTRAS FUENTES DE FINANCIAMIENTO	2020-2022
EJE 3. COLOTEPEC CON OPORTUNIDADES DE DESARROLLO Y PROGRESO.	Caminos y carreteras	Aumentar la urbanización inclusiva y sostenible mejorando la infraestructura de caminos y carreteras.	Construcción y rehabilitación de infraestructura vial y de comunicación de manera inclusiva y sostenible	Construcción y rehabilitación de pavimentos de calles y carreteras con recursos municipales y/o apoyos gubernamentales.	Infraestructura de Vías de comunicación en mal estado.	Construcción de pavimentación a base de concreto hidráulico de acceso principal en la localidad de Arroyo del Zapote	11	11.3	600 M2	147	Total de m2 Construidos/total de m2 programados* 100	\$ 1,246,665.63	FIMSDF	2020-2022
EJE 5. BIENESTAR SOCIAL Y SERVICIOS PÚBLICOS.	Servicios Públicos.	Reducir las desigualdades sociales por ubicación territorial mediante la redistribución, incremento y rehabilitación de la oferta de servicios y equipamiento urbano.	Asegurar el acceso de todas las personas a viviendas y servicios básicos adecuados, seguros y asequibles y mejorar los barrios marginales.	Construcción, rehabilitación y ampliación de el servicio del sistema de agua potable seguro y asequible en el municipio.	Baja calidad de vida de la población debido a la ineficiencia e inexistencia de servicios públicos.	Ampliación del sistema de agua potable en la localidad de Barra de Colotepec	1,6	1.1, 1.2, 1.4, 6.1, 6.4	6500 ML	1224	Total de ML construidos/Total de ML programados* 100	\$ 7,150,000.00	FISMDF OTRAS FUENTES DE FINANCIAMIENTO	2020-2022
EJE 5. BIENESTAR SOCIAL Y SERVICIOS PÚBLICOS.	Servicios Públicos.	Reducir las desigualdades sociales por ubicación territorial mediante la redistribución y rehabilitación de la oferta de servicios y equipamiento urbano seguros, asequibles y sostenibles.	Asegurar el acceso de todas las personas a viviendas y servicios básicos adecuados, seguros y asequibles y mejorar los barrios marginales.	Construcción, rehabilitación y ampliación de el servicio de energía eléctrica seguro y asequible en el municipio.	Baja calidad de vida de la población debido a la ineficiencia e inexistencia de servicios públicos.	Ampliación de la red de distribución de energía eléctrica en las calles: Río Valdeñores, Río Malucano, en la localidad de La Quebradora (La Bomba)	1, 7, 11	1.1, 1.2, 1.4, 7.1, 11.1,	400 ML	80	Total de ML construidos/Total de ML programados* 100	\$ 400,000.00	FIMSDF	2020

SANTA MARÍA COLOTEPEC
PLAN MUNICIPAL DE DESARROLLO
 2020-2022



EJE 5. BIENESTAR SOCIAL Y SERVICIOS PÚBLICOS.	Servicios Públicos.	Reducir las desigualdades sociales por ubicación territorial mediante la redistribución, incremento y rehabilitación de la oferta de servicios y equipamiento urbano seguros, asequibles y sostenibles.	Asegurar el acceso de todas las personas a viviendas y servicios básicos adecuados, seguros y asequibles y mejorar los barrios marginales.	Construcción, rehabilitación y ampliación de el servicio de energía eléctrica seguro y asequible en el municipio.	Baja calidad de vida de la población debido a la ineficiencia e inexistencia de servicios públicos.	Ampliación de la red de distribución de energía eléctrica en la localidad de Valdeflores	1, 7, 11	1.1, 1.2, 1.4, 7.1, 11.1.	400 ML	210	Total de ML construidos/T otal de ML programados* 100	\$ 400,000.00	FIMSDF	2020
EJE 5. BIENESTAR SOCIAL Y SERVICIOS PÚBLICOS.	Servicios Públicos.	Reducir las desigualdades sociales por ubicación territorial mediante la redistribución, incremento y rehabilitación de la oferta de servicios y equipamiento urbano seguros, asequibles y sostenibles.	Asegurar el acceso de todas las personas a viviendas y servicios básicos adecuados, seguros y asequibles y mejorar los barrios marginales.	Construcción, rehabilitación y ampliación de el servicio de energía eléctrica seguro y asequible en el municipio.	Baja calidad de vida de la población debido a la ineficiencia e inexistencia de servicios públicos.	Ampliación de la red de distribución de energía eléctrica en la localidad de Los Reyes	1, 7, 11	1.1, 1.2, 1.4, 7.1, 11.1.	500 ML	114	Total de ML construidos/T otal de ML programados* 100	\$ 500,000.00	FIMSDF	2020
EJE 5. BIENESTAR SOCIAL Y SERVICIOS PÚBLICOS.	Infraestructura comunitaria.	Garantizar el acceso a vivienda digna e infraestructura pública de calidad a la población más vulnerable del Municipio, y lograr que los asentamientos humanos sean inclusivos, seguros, resilientes y sostenibles.	Incrementar la inversión pública en obras de infraestructura básica inclusiva, segura, resiliente y sostenible en las zonas de atención del municipio de Santa María Colotepec.	Construcción de comedores comunitarios para la atención a grupos vulnerables.	La calidad de vida de los colotepeques se ha visto disminuida por rezagos en la infraestructura a comunitarias y de vivienda.	Construcción de comedor comunitario en la localidad de Loma Bonita	1,2	1.1,1.2,1.4,2.1,2.2	630 M2	294	Total de M2 Construidos/total de M2 programados* 100	\$ 900,000.00	FIMSDF OTRAS FUENTES DE FINANCIAMIENTO	2020-2022
EJE 5. BIENESTAR SOCIAL Y SERVICIOS PÚBLICOS.	Infraestructura comunitaria.	Garantizar el acceso a vivienda digna e infraestructura pública de calidad a la población más vulnerable del Municipio, y lograr que los asentamientos humanos sean inclusivos, seguros, resilientes y sostenibles.	Incrementar la inversión pública en obras de infraestructura básica inclusiva, segura, resiliente y sostenible en las zonas de atención del municipio de Santa María Colotepec.	Construcción de comedores comunitarios para la atención a grupos vulnerables.	La calidad de vida de los colotepeques se ha visto disminuida por rezagos en la infraestructura a comunitarias y de vivienda.	Construcción de comedor comunitario en la localidad El Corozal	1,2	1.1,1.2,1.4,2.1,2.2	630 M2	140	Total de M2 Construidos/total de M2 programados* 100	\$ 900,000.00	FIMSDF OTRAS FUENTES DE FINANCIAMIENTO	2020-2022



SANTA MARÍA COLOTEPEC
PLAN MUNICIPAL DE DESARROLLO
 2020-2022



EJE 5. BIENESTAR SOCIAL Y SERVICIOS PÚBLICOS.	Cultura y deporte	Promover el deporte de manera incluyente, mediante programas de actividad física y deporte para atender a los distintos sectores de la población sin importar la edad, el sexo, religión, discapacidad, por el bien de la salud de la población.	Construir y rehabilitar la infraestructura de calidad para la promoción de la activación física, práctica del deporte y la recreación de manera incluyente	Construcción, rehabilitación y modernización de infraestructura para fomentar el deporte en manera inclusiva y sostenible.	Pérdida de la cultura y el desarrollo del deporte en el municipio.	Construcción de cancha y espacios Multideportivos en la localidad de la Ceiba	11	11.3	450 M2	98	Total de M2 Construidos/total de M2 programados* 100	\$ 900,000.00	FISMDF OTRAS FUENTES DE FINANCIAMIENTO	2020-2022
EJE 5. BIENESTAR SOCIAL Y SERVICIOS PÚBLICOS.	Cultura y deporte	Promover el deporte de manera incluyente, mediante programas de actividad física y deporte para atender a los distintos sectores de la población sin importar la edad, el sexo, religión, discapacidad, por el bien de la salud de la población.	Construir y rehabilitar la infraestructura de calidad para la promoción de la activación física, práctica del deporte y la recreación de manera incluyente	Construcción, rehabilitación y modernización de infraestructura para fomentar el deporte de manera inclusiva y sostenible.	Pérdida de la cultura y el desarrollo del deporte en el municipio.	Construcción de cancha y espacios Multideportivos en la localidad de El Rosedal	11	11.3	450 M2	98	Total de M2 Construidos/total de M2 programados* 100	\$ 900,000.00	FISMDF OTRAS FUENTES DE FINANCIAMIENTO	2020-2022
EJE 3. COLOTEPEC CON OPORTUNIDADES DE DESARROLLO Y PROGRESO.	Caminos y carreteras	Aumentar la urbanización inclusiva y sostenible mejorando la infraestructura de caminos y carreteras.	Construcción y rehabilitación de infraestructura vial y de comunicación de manera inclusiva y sostenible	Construcción y rehabilitación de pavimentos de calles y carreteras con recursos municipales y/o apoyos gubernamentales.	Infraestructura de Vías de comunicación en mal estado.	Construcción de pavimentación a base de concreto hidráulico de calle Los Pinos, Col. Tamarindos	11	11.3	600 M2	908	Total de m2 Construidos/total de m2 programados* 100	\$ 1,328,405.17	FISMDF	2020-2022
EJE 5. BIENESTAR SOCIAL Y SERVICIOS PÚBLICOS.	Servicios Públicos.	Reducir las desigualdades sociales por ubicación territorial mediante la redistribución, incremento y rehabilitación de la oferta de servicios y equipamiento urbano.	Asegurar el acceso de todas las personas a viviendas y servicios básicos adecuados, seguros y asequibles y mejorar los barrios marginales.	Construcción, rehabilitación y ampliación de el servicio del sistema de agua potable seguro y asequible en el municipio.	Baja calidad de vida de la población debido a la ineficiencia e inexistencia de servicios públicos.	Construcción del sistema de agua potable en la localidad de Vitonchino	1.6	1.1, 1.2, 1.4, 6.1, 6.4	1200 ML	64	Total de ML construidos/total de ML programados* 100	\$ 1,320,000.00	FISMDF OTRAS FUENTES DE FINANCIAMIENTO	2020-2022



EJE 5. BIENESTAR SOCIAL Y SERVICIOS PÚBLICOS.	Servicios Públicos.	Reducir las desigualdades sociales por ubicación territorial mediante la redistribución, incremento y rehabilitación de la oferta de servicios y equipamiento urbano.	Asegurar el acceso de todas las personas a viviendas y servicios básicos adecuados, seguros y asequibles y mejorar los barrios marginales.	Construcción, rehabilitación y ampliación de el servicio del sistema de agua potable seguro y asequible en el municipio.	Baja calidad de vida de la población debido a la ineficiencia e inexistencia de servicios públicos.	Construcción del sistema de agua potable en la localidad de Los Figueroa	1,6	1.1, 1.2, 1.4, 6.1, 6.4	400ML	28	Total de ML construidos/Total de ML programados* 100	\$ 500,000.00	FISMDF OTRAS FUENTES DE FINANCIAMIENTO	2020-2022
EJE 5. BIENESTAR SOCIAL Y SERVICIOS PÚBLICOS.	Servicios Públicos.	Promover infraestructura eficaz, asequibles y de calidad que combata los rezagos a falta de drenaje proporcionando la cobertura sanitaria a los grupos más vulnerables.	Asegurar el acceso infraestructura a falta de servicios de drenaje para lograr la cobertura sanitaria eficaz, asequible y de calidad para todos.	Construcción, rehabilitación de de Sanitarios secos/ biodigestores seguros asequibles y de calidad.	Contaminación del suelo, agua provocando enfermedades por insalubridad.	Construcción de sanitarios con biodigestores localidad Cerro del Caballo	1,6, 11	1.1, 1.2, 1.4, 6.2, 11.1	56 M2	45	Total de m2 Construidos/total de m2 programados* 100	\$ 651,445.21	FISMDF	2020
EJE 5. BIENESTAR SOCIAL Y SERVICIOS PÚBLICOS.	Servicios Públicos.	Promover infraestructura eficaz, asequibles y de calidad que combata los rezagos a falta de drenaje proporcionando la cobertura sanitaria a los grupos más vulnerables.	Asegurar el acceso infraestructura a falta de servicios de drenaje para lograr la cobertura sanitaria eficaz, asequible y de calidad para todos.	Construcción, rehabilitación de de Sanitarios secos/ biodigestores seguros asequibles y de calidad.	Contaminación del suelo, agua provocando enfermedades por insalubridad.	Construcción de sanitarios con biodigestores en la localidad de Nueva Esperanza	1,6, 11	1.1, 1.2, 1.4, 6.2, 11.1	140 M2	95	Total de m2 Construidos/total de m2 programados* 100	\$ 1,395,851.29	FISMDF	2020
EJE 5. BIENESTAR SOCIAL Y SERVICIOS PÚBLICOS.	Servicios Públicos.	Promover infraestructura eficaz, asequibles y de calidad que combata los rezagos a falta de drenaje proporcionando la cobertura sanitaria a los grupos más vulnerables.	Asegurar el acceso infraestructura a falta de servicios de drenaje para lograr la cobertura sanitaria eficaz, asequible y de calidad para todos.	Construcción, rehabilitación de de Sanitarios secos/ biodigestores seguros asequibles y de calidad.	Contaminación del suelo, agua provocando enfermedades por insalubridad.	Construcción de sanitarios con biodigestores localidad El Banco	1,6, 11	1.1, 1.2, 1.4, 6.2, 11.1	80 M2	60	Total de m2 Construidos/total de m2 programados* 100	\$ 800,000.00	FISMDF	2020
EJE 5. BIENESTAR SOCIAL Y SERVICIOS PÚBLICOS.	Servicios Públicos.	Promover infraestructura eficaz, asequibles y de calidad que combata los rezagos a falta de drenaje proporcionando la cobertura sanitaria a los grupos más vulnerables.	Asegurar el acceso infraestructura a falta de servicios de drenaje para lograr la cobertura sanitaria eficaz, asequible y de calidad para todos.	Construcción, rehabilitación de de Sanitarios secos/ biodigestores seguros asequibles y de calidad.	Contaminación del suelo, agua provocando enfermedades por insalubridad.	Construcción de sanitarios secos/letrinas Localidad Valdeflores segunda sección.	1,6, 11	1.1, 1.2, 1.4, 6.2, 11.1	280 M2	420	Total de m2 Construidos/total de m2 programados* 100	\$ 1,954,521.20	FISMDF	2020

SANTA MARÍA COLOTEPEC
PLAN MUNICIPAL DE DESARROLLO
 2020-2022



EJE 5. BIENESTAR SOCIAL Y SERVICIOS PÚBLICOS.	Servicios Públicos.	Promover infraestructura eficaz,asequibles y de calidad que combata los rezagos a falta de drenaje proporcionando la cobertura sanitaria a los grupos más vulnerables.	Asegurar el acceso infraestructura a falta de servicios de drenaje para lograr la cobertura sanitaria eficaz, asequible y de calidad para todos.	Construcción, rehabilitación de de Sanitarios secos/ biodigestores seguros asequibles y de calidad.	Contaminación del suelo, agua provocando enfermedades por insalubridad.	Construcción de sanitarios con biodigestores en la localidad Junta del potrero.	1,6, 11	1.1, 1.2, 1.4, 6.2, 11.1	152 M2	140	Total de m2 Construidos/total de m2 programados* 100	\$ 1,488,984.05	FISMDF	2020
EJE 5. BIENESTAR SOCIAL Y SERVICIOS PÚBLICOS.	Infraestructura comunitaria.	Garantizar el acceso a vivienda digna e infraestructura pública de calidad a la población más vulnerable del Municipio, y lograr que los asentamientos humanos sean inclusivos, seguros, resilientes y sostenibles.	Incrementar la inversión pública en obras de infraestructura básica inclusiva, segura, resiliente y sostenible en las zonas de atención del municipio de Santa María Colotepec.	Construcción de comedores comunitarios para la atención a grupos vulnerables.	La calidad de vida de los colotepecenses se ha visto disminuida por rezagos en la infraestructura comunitarias y de vivienda.	Construcción de comedor comunitario, en la localidad de Santa Elena (El Puertecito)	1,2	1.1,1.2,1.4,2.1, 2.2	630 M2	81	Total de M2 Construidos/total de M2 programados* 100	\$ 900,000.00	FISMDF OTRAS FUENTES DE FINANCIAMIENTO	2020-2022
EJE 5. BIENESTAR SOCIAL Y SERVICIOS PÚBLICOS.	Infraestructura comunitaria.	Garantizar el acceso a vivienda digna e infraestructura pública de calidad a la población más vulnerable del Municipio, y lograr que los asentamientos humanos sean inclusivos, seguros, resilientes y sostenibles.	Incrementar la inversión pública en obras de infraestructura básica inclusiva, segura, resiliente y sostenible en las zonas de atención del municipio de Santa María Colotepec.	Construcción de comedores comunitarios para la atención a grupos vulnerables.	La calidad de vida de los colotepecenses se ha visto disminuida por rezagos en la infraestructura comunitarias y de vivienda.	Construcción de comedor comunitario en la localidad de Totolapam	1,2	1.1,1.2,1.4,2.1, 2.2	630 M2	91	Total de M2 Construidos/total de M2 programados* 100	\$ 900,000.00	FISMDF OTRAS FUENTES DE FINANCIAMIENTO	2020-2022
EJE 5. BIENESTAR SOCIAL Y SERVICIOS PÚBLICOS.	Servicios Públicos.	Reducir las desigualdades sociales por ubicación territorial mediante la redistribución, incremento y rehabilitación de la oferta de servicios y equipamiento urbano seguros, asequibles y sostenibles.	Asegurar el acceso de todas las personas a viviendas y servicios básicos adecuados, seguros y asequibles y mejorar los barrios marginales.	Construcción, rehabilitación y ampliación de el servicio de energía eléctrica seguro y asequible en el municipio.	Baja calidad de vida de la población debido a la ineficiencia e inexistencia de servicios públicos.	Ampliación de la red de distribución de energía eléctrica en la localidad de Aguaje Ramirez	1,7, 11	1.1, 1.2, 1.4, 7.1, 11.1	400 ML	90	Total de ML construidos/Total de ML programados* 100	\$ 400,000.00	FISMDF	2020
EJE 5. BIENESTAR SOCIAL Y SERVICIOS PÚBLICOS.	Educación	Incrementar la cobertura de educación en la población y abatir el analfabetismo, asegurando que la educación sea equitativa y de calidad para los grupos más vulnerables; niños, niñas, adolescentes, discapacitados	Asegurar que todas las niñas y todos los niños terminen la enseñanza primaria y secundaria, que ha de ser gratuita, equitativa y de calidad y producir resultados de aprendizaje pertinentes y efectivos.	Construcción, rehabilitación, ampliación y modernización de la infraestructura y el equipamiento en centros educativos inclusivos y seguros.	Alto índice de analfabetismo o limitación de desarrollo humano.	Construcción de cancha deportiva de la Esc. Prim. José María Pino Suarez, Clave: 20DPR2688M, en la localidad de El Porvenir	1,4	1.1, 1.2, 4.1, 4.2,	450 M2	93	Total de M2 Construidos/total de M2 programados* 100	\$ 900,000.00	FISMDF OTRAS FUENTES DE FINANCIAMIENTO	2020-2022

SANTA MARÍA COLOTEPEC
PLAN MUNICIPAL DE DESARROLLO
 2020-2022



EJE 5. BIENESTAR SOCIAL Y SERVICIOS PÚBLICOS.	Cultura y deporte	Promover el deporte de manera incluyente, mediante programas de actividad física y deporte para atender a los distintos sectores de la población sin importar la edad, el sexo, religión, discapacidad, por el bien de la salud de la población.	Construir y rehabilitar la infraestructura de calidad para la promoción de la activación física, práctica del deporte y la recreación de manera incluyente	Construcción, rehabilitación y modernización de infraestructura para fomentar el deporte de manera inclusiva y sostenible.	Pérdida de la cultura y el desarrollo del deporte en el municipio.	Construcción de cancha y espacios Multideportivos en la colonia el Porvenir, Brisas de Zicatela	11	11.3	450 M2	995	Total de M2 Construidos/Total de M2 programados* 100	\$ 900,000.00	FISMDF OTRAS FUENTES DE FINANCIAMIENTO	2020-2022
EJE 5. BIENESTAR SOCIAL Y SERVICIOS PÚBLICOS.	Servicios Públicos.	Reducir las desigualdades sociales por ubicación territorial mediante la redistribución, incremento y rehabilitación de la oferta de servicios y equipamiento urbano.	Asegurar el acceso de todas las personas a viviendas y servicios básicos adecuados, seguros y asequibles y mejorar los barrios marginales.	Construcción, rehabilitación y ampliación de el servicio del sistema de agua potable seguro y asequible en el municipio.	Baja calidad de vida de la población debido a la ineficiencia e inexistencia de servicios públicos.	Ampliación del sistema de agua potable en la localidad de la Nopalera	1,6	1.1, 1.2, 1.4, 6.1, 6.4	500 ML	60	Total de ML construidos/Total de ML programados* 100	\$ 550,000.00	FISMDF OTRAS FUENTES DE FINANCIAMIENTO	2020-2022
EJE 5. BIENESTAR SOCIAL Y SERVICIOS PÚBLICOS.	Servicios Públicos.	Reducir las desigualdades sociales por ubicación territorial mediante la redistribución, incremento y rehabilitación de la oferta de servicios y equipamiento urbano.	Asegurar el acceso de todas las personas a viviendas y servicios básicos adecuados, seguros y asequibles y mejorar los barrios marginales.	Construcción, rehabilitación y ampliación de el servicio del sistema de agua potable seguro y asequible en el municipio.	Baja calidad de vida de la población debido a la ineficiencia e inexistencia de servicios públicos.	Construcción del sistema de agua potable en Barrio Nuevo, en la localidad de Las Carretas	1,6	1.1, 1.2, 1.4, 6.1, 6.4	200 ML	51	Total de ML construidos/Total de ML programados* 100	\$ 220,000.00	FISMDF OTRAS FUENTES DE FINANCIAMIENTO	2020-2022
EJE 5. BIENESTAR SOCIAL Y SERVICIOS PÚBLICOS.	Servicios Públicos.	Reducir las desigualdades sociales por ubicación territorial mediante la redistribución, incremento y rehabilitación de la oferta de servicios y equipamiento urbano seguros, asequibles y sostenibles.	Asegurar el acceso de todas las personas a viviendas y servicios básicos adecuados, seguros y asequibles y mejorar los barrios marginales.	Construcción, rehabilitación y ampliación de el servicio de energía eléctrica seguro y asequible en el municipio.	Baja calidad de vida de la población debido a la ineficiencia e inexistencia de servicios públicos.	Ampliación de la red de distribución de energía eléctrica en la localidad de Los Naranjos	1,7, 11	1.1, 1.2, 1.4, 7.1, 11.1	150 ML	131	Total de ML construidos/Total de ML programados* 100	\$ 180,000.00	FISMDF	2020
EJE 5. BIENESTAR SOCIAL Y SERVICIOS PÚBLICOS.	Servicios Públicos.	Reducir las desigualdades sociales por ubicación territorial mediante la redistribución, incremento y rehabilitación de la oferta de servicios y equipamiento urbano seguros, asequibles y sostenibles.	Asegurar el acceso de todas las personas a viviendas y servicios básicos adecuados, seguros y asequibles y mejorar los barrios marginales.	Construcción, rehabilitación y ampliación de el servicio de energía eléctrica seguro y asequible en el municipio.	Baja calidad de vida de la población debido a la ineficiencia e inexistencia de servicios públicos.	Ampliación de la red de distribución de energía eléctrica de la calle: Navidad 1 en la localidad de Barra de Navidad	1,7, 11	1.1, 1.2, 1.4, 7.1, 11.1	400 ML	705	Total de ML construidos/Total de ML programados* 100	\$ 400,000.00	FISMDF	2020

SANTA MARÍA COLOTEPEC
PLAN MUNICIPAL DE DESARROLLO
 2020-2022



EJE 5. BIENESTAR SOCIAL Y SERVICIOS PÚBLICOS.	Servicios Públicos.	Reducir las desigualdades sociales por ubicación territorial mediante la redistribución, incremento y rehabilitación de la oferta de servicios y equipamiento urbano seguros, asequibles y sostenibles.	Asegurar el acceso de todas las personas a viviendas y servicios básicos adecuados, seguros y asequibles y mejorar los barrios marginales.	Construcción, rehabilitación y ampliación de el servicio de energía eléctrica seguro y asequible en el municipio.	Baja calidad de vida de la población debido a la ineficiencia e inexistencia de servicios públicos.	Ampliación de la red de distribución de energía eléctrica de la calle: Navidad 2 en la localidad de Barra de Navidad	1, 7, 11	1.1, 1.2, 1.4, 7.1, 11.1	400 ML	705	Total de ML construidos/T otal de ML programados* 100	\$ 400,000.00	FIMSDF	2020
EJE 5. BIENESTAR SOCIAL Y SERVICIOS PÚBLICOS.	Servicios Públicos.	Reducir las desigualdades sociales por ubicación territorial mediante la redistribución, incremento y rehabilitación de la oferta de servicios y equipamiento urbano seguros, asequibles y sostenibles.	Asegurar el acceso de todas las personas a viviendas y servicios básicos adecuados, seguros y asequibles y mejorar los barrios marginales.	Construcción, rehabilitación y ampliación de el servicio de energía eléctrica seguro y asequible en el municipio.	Baja calidad de vida de la población debido a la ineficiencia e inexistencia de servicios públicos.	Ampliación de la red de distribución de energía eléctrica de la calle: Navidad 3 en la localidad de Barra de Navidad	1, 7, 11	1.1, 1.2, 1.4, 7.1, 11.1	400 ML	705	Total de ML construidos/T otal de ML programados* 100	\$ 400,000.00	FIMSDF	200000
EJE 3. COLOTEPEC CON OPORTUNIDADES DE DESARROLLO Y PROGRESO.	Caminos y carreteras	Aumentar la urbanización inclusiva y sostenible mejorando la infraestructura de caminos y carreteras.	Construcción y rehabilitación de infraestructura vial y de comunicación de manera inclusiva y sostenible	Construcción y rehabilitación de pavimentos de calles y carreteras con recursos municipales y/o apoyos gubernamentales.	Infraestructura de Vías de comunicación en mal estado.	Construcción de pavimentación a base de concreto hidráulico calle Antonio de León, Col. Lázaro Cárdenas, Brisas de Zicatela	11	11.3	6000 M2	4000	Total de m2 Construidos/t otal de m2 programados* 100	\$ 5,100,000.00	FIMSDF	2020-2022
EJE 3. COLOTEPEC CON OPORTUNIDADES DE DESARROLLO Y PROGRESO.	Caminos y carreteras	Aumentar la urbanización inclusiva y sostenible mejorando la infraestructura de caminos y carreteras.	Construcción y rehabilitación de infraestructura vial y de comunicación de manera inclusiva y sostenible	Construcción y rehabilitación de pavimentos de calles y carreteras con recursos municipales y/o apoyos gubernamentales.	Infraestructura de Vías de comunicación en mal estado.	Construcción de pavimentación a base de concreto hidráulico de acceso principal en la localidad de Cerro de la Olla	11	11.3	600 M2	66	Total de m2 Construidos/t otal de m2 programados* 100	\$ 1,280,000.00	FIMSDF	2020-2022
EJE 3. COLOTEPEC CON OPORTUNIDADES DE DESARROLLO Y PROGRESO.	Caminos y carreteras	Aumentar la urbanización inclusiva y sostenible mejorando la infraestructura de caminos y carreteras.	Construcción y rehabilitación de infraestructura vial y de comunicación de manera inclusiva y sostenible	Construcción y rehabilitación de pavimentos de calles y carreteras con recursos municipales y/o apoyos gubernamentales.	Infraestructura de Vías de comunicación en mal estado.	Construcción de pavimentación a base de concreto hidráulico de calle principal en la localidad de San José el Palmar	11	11.3	1200 M2	96	Total de m2 Construidos/t otal de m2 programados* 100	\$ 1,950,000.00	FIMSDF	2020-2022

SANTA MARÍA COLOTEPEC
PLAN MUNICIPAL DE DESARROLLO
 2020-2022



EJE 3. COLOTEPEC CON OPORTUNIDADES DE DESARROLLO Y PROGRESO.	Caminos y carreteras	Aumentar la urbanización inclusiva y sostenible mejorando la infraestructura de caminos y carreteras.	Construcción y rehabilitación de infraestructura vial y de comunicación de manera inclusiva y sostenible	Construcción y rehabilitación de pavimentos de calles y carreteras con recursos municipales y/o apoyos gubernamentales.	Infraestructura en Vías de comunicación en mal estado.	Construcción de pavimentación a base de concreto hidráulico de acceso principal en la localidad de Los Sarmiento	11	11.3	600 M2	56	Total de m2 Construidos/ total de m2 programados* 100	\$ 1,300,000.00	FIMSDF	2020-2022
EJE 5. BIENESTAR SOCIAL Y SERVICIOS PÚBLICOS.	Educación	Incrementar la cobertura de educación en la población y abatir el analfabetismo, asegurando que la educación sea equitativa y de calidad para los grupos más vulnerables; niños, niñas, adolescentes, discapacitados	Asegurar que todas las niñas y todos los niños terminen la enseñanza primaria y secundaria, que ha de ser gratuita, equitativa y de calidad y producir resultados de aprendizaje pertinentes y efectivos.	Construcción, rehabilitación, ampliación y modernización de la infraestructura y el equipamiento en centros educativos inclusivos y seguros.	Alto índice de analfabetismo o limitación de desarrollo humano.	Construcción de Cancha deportiva en la Esc. Prim. Comunitaria, clave: 20KPR1584U en la localidad de Quebrantahuesos	1,4	1.1, 1.2, 4.1, 4.2,	450 M2	32	Total de M2 Construidos/ total de M2 programados* 100	\$ 900,000.00	FIMSDF OTRAS FUENTES DE FINANCIAMIENTO	2020-2022
EJE 5. BIENESTAR SOCIAL Y SERVICIOS PÚBLICOS.	Servicios Públicos.	Reducir las desigualdades sociales por ubicación territorial mediante la redistribución, incremento y rehabilitación de la oferta de servicios y equipamiento urbano seguros, asequibles y sostenibles.	Asegurar el acceso de todas las personas a servicios básicos adecuados, seguros y asequibles y mejorar los barrios marginales.	Construcción, rehabilitación y ampliación de el servicio de energía eléctrica seguro y asequible en el municipio.	Baja calidad de vida de la población debido a la ineficiencia e inexistencia de servicios públicos.	Ampliación de la red de distribución de energía eléctrica, en la localidad de la Obscurana	1,7, 11	1.1, 1.2, 1.4, 7.1, 11.1	500 ML	131	Total de ML construidos/ total de ML programados* 100	\$ 500,000.00	FIMSDF	2020-2022
EJE 5. BIENESTAR SOCIAL Y SERVICIOS PÚBLICOS.	Servicios Públicos.	Reducir las desigualdades sociales por ubicación territorial mediante la redistribución, incremento y rehabilitación de la oferta de servicios y equipamiento urbano.	Asegurar el acceso de todas las personas a viviendas y servicios básicos adecuados, seguros y asequibles y mejorar los barrios marginales.	Construcción, rehabilitación y ampliación de el servicio del sistema de agua potable seguro y asequible en el municipio.	Baja calidad de vida de la población debido a la ineficiencia e inexistencia de servicios públicos.	Construcción del sistema de agua potable en la Col. Nuevo Amanecer, Brisas de Zicatela	1,6	1.1, 1.2, 1.4, 6.1, 6.4	530 ML	121	Total de ML construidos/ total de ML programados* 100	\$ 583,000.00	FIMSDF OTRAS FUENTES DE FINANCIAMIENTO	2020-2022
EJE 5. BIENESTAR SOCIAL Y SERVICIOS PÚBLICOS.	Educación	Incrementar la cobertura de educación en la población y abatir el analfabetismo, asegurando que la educación sea equitativa y de calidad para los grupos más vulnerables; niños, niñas, adolescentes, discapacitados	Asegurar que todas las niñas y todos los niños terminen la enseñanza primaria y secundaria, que ha de ser gratuita, equitativa y de calidad y producir resultados de aprendizaje pertinentes y efectivos.	Construcción, rehabilitación, ampliación y modernización de la infraestructura y el equipamiento en centros educativos inclusivos y seguros.	Alto índice de analfabetismo o limitación de desarrollo humano.	Construcción de 1 aula en la Esc. Sec. Tec. No. 249, clave: DST0266C, en Colonia Libertad	1,4	1.1, 1.2, 4.1, 4.2,	48 M2	640	Total de M2 Construidos/ total de M2 programados* 100	\$ 480,000.00	FIMSDF OTRAS FUENTES DE FINANCIAMIENTO	2020-2022

SANTA MARÍA COLOTEPEC
PLAN MUNICIPAL DE DESARROLLO
 2020-2022



EJE 5. BIENESTAR SOCIAL Y SERVICIOS PÚBLICOS.	Servicios Públicos.	Reducir las desigualdades sociales por ubicación territorial mediante la redistribución, incremento y rehabilitación de la oferta de servicios y equipamiento urbano.	Asegurar el acceso de todas las personas a viviendas y servicios básicos adecuados, seguros y asequibles y mejorar los barrios marginales.	Construcción, rehabilitación y ampliación de el servicio del sistema de alcantarillado / drenaje sanitario seguro y asequible en el municipio	Baja calidad de vida de la población debido a la ineficiencia e inexistencia de servicios públicos.	Construcción de Drenaje Pluvial, en la localidad de Marinero	1,6	1.1, 1.2, 1.4, 6.2	200 ML	229	Total de ML construidos/T otal de ML programados* 100	\$ 320,000.00	FISMDF OTRAS FUENTES DE FINANCIAMIENTO	2020-2022
EJE 3. COLOTEPEC CON OPORTUNIDADES DE DESARROLLO Y PROGRESO.	Caminos y carreteras	Aumentar la urbanización inclusiva y sostenible mejorando la infraestructura de caminos y carreteras.	Construcción y rehabilitación de infraestructura vial y de comunicación de manera inclusiva y sostenible	Construcción, rehabilitación de puentes vehiculares, muros de contención y vados sostenibles y asequibles.	Infraestructura de Vías de comunicación en mal estado.	Construcción de puente en la Colonia el Porvenir, Brisas de Zicatela	11	11.3	25 ML	995	Total de ML construidos/T otal de ML programados* 100	\$ 625,000.00	FISMDF OTRAS FUENTES DE FINANCIAMIENTO	2020-2022
EJE 5. BIENESTAR SOCIAL Y SERVICIOS PÚBLICOS.	Servicios Públicos.	Reducir las desigualdades sociales por ubicación territorial mediante la redistribución, incremento y rehabilitación de la oferta de servicios y equipamiento urbano.	Asegurar el acceso de todas las personas a viviendas y servicios básicos adecuados, seguros y asequibles y mejorar los barrios marginales.	Construcción, rehabilitación y ampliación de el servicio del sistema de agua potable seguro y asequible en el municipio.	Baja calidad de vida de la población debido a la ineficiencia e inexistencia de servicios públicos.	Construcción del sistema de agua potable en la localidad de Aguaje de la Danta	1,6	1.1, 1.2, 1.4, 6.1, 6.4	500 ML	50	Total de ML construidos/T otal de ML programados* 100	\$ 550,000.00	FISMDF OTRAS FUENTES DE FINANCIAMIENTO	2020-2022
EJE 3. COLOTEPEC CON OPORTUNIDADES DE DESARROLLO Y PROGRESO.	Caminos y carreteras	Aumentar la urbanización inclusiva y sostenible mejorando la infraestructura de caminos y carreteras.	Construcción y rehabilitación de infraestructura vial y de comunicación de manera inclusiva y sostenible	Construcción y rehabilitación de pavimentos de calles y carreteras con recursos municipales y/o apoyos gubernamentales.	Infraestructura de Vías de comunicación en mal estado.	Construcción de pavimentación a base de concreto hidráulico de la calle El Porvenir, Brisas de Zicatela	11	11.3	1800 M2	995	Total de m2 Construidos/t otal de m2 programados* 100	\$ 1,530,000.00	FISMDF	2020-2022
EJE 5. BIENESTAR SOCIAL Y SERVICIOS PÚBLICOS.	Servicios Públicos.	Promover infraestructura eficaz, asequibles y de calidad que combata los rezagos a falta de drenaje proporcionando la cobertura sanitaria a los grupos más vulnerables.	Asegurar el acceso infraestructura a falta de servicios de drenaje para lograr la cobertura sanitaria eficaz, asequible y de calidad para todos.	Construcción, rehabilitación de Sanitarios secos/ biodigestores seguros asequibles y de calidad.	Contaminación del suelo, agua provocando enfermedades por insalubridad.	Construcción de sanitarios con biodigestores en la localidad de Aguaje de la Danta	1, 6, 11	1.1, 1.2, 1.4, 6.2, 11.1	12M2	50	Total de m2 Construidos/t otal de m2 programados* 100	\$ 756,000.00	FISMDF	2020
EJE 3. COLOTEPEC CON OPORTUNIDADES DE DESARROLLO Y PROGRESO.	Caminos y carreteras	Aumentar la urbanización inclusiva y sostenible mejorando la infraestructura de caminos y carreteras.	Construcción y rehabilitación de infraestructura vial y de comunicación de manera inclusiva y sostenible	Construcción, rehabilitación de puentes vehiculares, muros de contención y vados sostenibles y asequibles.	Infraestructura de Vías de comunicación en mal estado.	Construcción de vados tramo la toma – Aguaje de la Danta	11	11.3	60M2	50	Total de m2 Construidos/t otal de m2 programados* 100	\$ 360,000.00	FISMDF OTRAS FUENTES DE FINANCIAMIENTO	2020-2022

SANTA MARÍA COLOTEPEC
PLAN MUNICIPAL DE DESARROLLO
 2020-2022



EJE 3. COLOTEPEC CON OPORTUNIDADES DE DESARROLLO Y PROGRESO.	Caminos y carreteras	Aumentar la urbanización inclusiva y sostenible mejorando la infraestructura de caminos y carreteras.	Construcción y rehabilitación de infraestructura vial y de comunicación de manera inclusiva y sostenible	Construcción y rehabilitación de pavimentos de calles y carreteras con recursos municipales y/o apoyos gubernamentales.	Infraestructura de Vías de comunicación en mal estado.	Construcción de pavimentación a base de concreto hidráulico de la calle Los Tulipanes, Col. El Porvenir, Brisas de Zicatela	11	11.3	1800 M2	995	Total de m2 Construidos/ total de m2 programados* 100	\$ 1,530,000.00	FIMSDF	2020-2022
EJE 5. BIENESTAR SOCIAL Y SERVICIOS PÚBLICOS.	Servicios Públicos.	Reducir las desigualdades sociales por ubicación territorial mediante la redistribución, incremento y rehabilitación de la oferta de servicios y equipamiento urbano.	Asegurar el acceso de todas las personas a viviendas y servicios básicos adecuados, seguros y asequibles y mejorar los barrios marginales.	Construcción, rehabilitación y ampliación de el servicio del sistema de agua potable seguro y asequible en el municipio.	Baja calidad de vida de la población debido a la ineficiencia e inexistencia de servicios públicos.	Construcción del sistema de agua potable en la localidad de Arroyo del Bajo	1,6	1.1, 1.2, 1.4, 6.1, 6.4	300 ML	126	Total de ML construidos/ total de ML programados* 100	\$ 330,000.00	FIMSDF OTRAS FUENTES DE FINANCIAMIENTO	2020-2022
EJE 5. BIENESTAR SOCIAL Y SERVICIOS PÚBLICOS.	Servicios Públicos.	Reducir las desigualdades sociales por ubicación territorial mediante la redistribución, incremento y equipamiento urbano seguros, asequibles y sostenibles.	Asegurar el acceso de todas las personas a viviendas y servicios básicos adecuados, seguros y asequibles y mejorar los barrios marginales.	Construcción, rehabilitación y ampliación de el servicio de energía eléctrica seguro y asequible en el municipio.	Baja calidad de vida de la población debido a la ineficiencia e inexistencia de servicios públicos.	Ampliación de la red de distribución de energía eléctrica en la calle Los Pinos, Col. El Porvenir, Brisas de Zicatela	1,7, 11	1.1, 1.2, 1.4, 7.1, 11.1	100 ML	995	Total de ML construidos/ total de ML programados* 100	\$ 140,000.00	FIMSDF	2020-2022
EJE 5. BIENESTAR SOCIAL Y SERVICIOS PÚBLICOS.	Infraestructura comunitaria.	Garantizar el acceso a vivienda digna e infraestructura pública de calidad a la población más vulnerable del Municipio, y lograr que los asentamientos humanos sean inclusivos, seguros, resilientes y sostenibles.	Incrementar la inversión pública en obras de infraestructura básica inclusiva, segura, resiliente y sostenible en las zonas de atención del municipio de Santa María Colotepec.	Impulsar la ejecución de obras de infraestructura inclusivas para apoyo a adultos mayores.	La calidad de vida de los colotepeques se ha visto disminuida por rezagos en la infraestructura comunitaria y de vivienda.	Construcción de centro para la atención integral de adultos mayores en la localidad de Arroyo del Zapote	4	4.5	48 M2	147	Total de M2 Construidos/ total de M2 programados* 100	\$ 550,000.00	FIMSDF OTRAS FUENTES DE FINANCIAMIENTO	2020-2022
EJE 5. BIENESTAR SOCIAL Y SERVICIOS PÚBLICOS.	Servicios Públicos.	Reducir las desigualdades sociales por ubicación territorial mediante la redistribución, incremento y rehabilitación de la oferta de servicios y equipamiento urbano seguros, asequibles y sostenibles.	Asegurar el acceso de todas las personas a viviendas y servicios básicos adecuados, seguros y asequibles y mejorar los barrios marginales.	Construcción, rehabilitación y ampliación de el servicio de energía eléctrica seguro y asequible en el municipio.	Baja calidad de vida de la población debido a la ineficiencia e inexistencia de servicios públicos.	Ampliación de la red de distribución de energía eléctrica en Frac. El Triunfo, Col. El Porvenir, Brisas de Zicatela	1,7, 11	1.1, 1.2, 1.4, 7.1, 11.1	200 ML		Total de ML construidos/ total de ML programados* 100	\$ 220,000.00	FIMSDF	2020-2022

SANTA MARÍA COLOTEPEC
PLAN MUNICIPAL DE DESARROLLO
 2020-2022



EJE 5. BIENESTAR SOCIAL Y SERVICIOS PÚBLICOS.	Servicios Públicos.	Reducir las desigualdades sociales por ubicación territorial mediante la redistribución, incremento y rehabilitación de la oferta de servicios y equipamiento urbano.	Asegurar el acceso de todas las personas a viviendas y servicios básicos adecuados, seguros y asequibles y mejorar los barrios marginales.	Construcción, rehabilitación y ampliación de el servicio del sistema de agua potable seguro y asequible en el municipio.	Baja calidad de vida de la población debido a la ineficiencia e inexistencia de servicios públicos.	Construcción del sistema de agua potable en la localidad de Arroyo del Zapote	1,6	1.1, 1.2, 1.4, 6.1, 6.4	500 ML	147	Total de ML construidos/T otal de ML programados* 100	\$ 550,000.00	FISMDF OTRAS FUENTES DE FINANCIAMIENTO	2020-2022
EJE 5. BIENESTAR SOCIAL Y SERVICIOS PÚBLICOS.	Servicios Públicos.	Reducir las desigualdades sociales por ubicación territorial mediante la redistribución, incremento y rehabilitación de la oferta de servicios y equipamiento urbano seguros, asequibles y sostenibles.	Asegurar el acceso de todas las personas a viviendas y servicios básicos adecuados, seguros y asequibles y mejorar los barrios marginales.	Construcción, rehabilitación y ampliación de el servicio de energía eléctrica seguro y asequible en el municipio.	Baja calidad de vida de la población debido a la ineficiencia e inexistencia de servicios públicos.	Ampliación de la red de distribución de energía eléctrica en la localidad de Arroyo Tomatal	1, 7, 11	1.1, 1.2, 1.4, 7.1, 11.1	500 ML	114	Total de ML construidos/T otal de ML programados* 100	\$ 500,000.00	FIMSDF	2020-2022
EJE 3. COLOTEPEC CON OPORTUNIDADES DE DESARROLLO Y PROGRESO.	Caminos y carreteras	Aumentar la urbanización inclusiva y sostenible mejorando la infraestructura de caminos y carreteras.	Construcción y rehabilitación de infraestructura vial y de comunicación de manera inclusiva y sostenible	Establecer un programa de rastreo, revestimiento y ampliación de caminos.	Infraestructura de Vías de comunicación en mal estado.	Ampliación del camino de acceso principal en la localidad de Cerro de la Olla del km 0+000 al km 3+000	11	11.3	3KM	995	Total de KM Construidos/total de KM programados* 100	\$ 800,000.00	FIMSDF	2020-2022
EJE 5. BIENESTAR SOCIAL Y SERVICIOS PÚBLICOS.	Servicios Públicos.	Reducir las desigualdades sociales por ubicación territorial mediante la redistribución, incremento y rehabilitación de la oferta de servicios y equipamiento urbano.	Asegurar el acceso de todas las personas a viviendas y servicios básicos adecuados, seguros y asequibles y mejorar los barrios marginales.	Construcción, rehabilitación y ampliación de el servicio del sistema de agua potable seguro y asequible en el municipio.	Baja calidad de vida de la población debido a la ineficiencia e inexistencia de servicios públicos.	Ampliación del sistema de agua potable en la localidad de Arroyo Tomatal	1,6	1.1, 1.2, 1.4, 6.1, 6.4	1000ML	114	Total de ML construidos/T otal de ML programados* 100	\$ 1,300,000.00	FISMDF OTRAS FUENTES DE FINANCIAMIENTO	2020-2022
EJE 5. BIENESTAR SOCIAL Y SERVICIOS PÚBLICOS.	Servicios Públicos.	Reducir las desigualdades sociales por ubicación territorial mediante la redistribución, incremento y rehabilitación de la oferta de servicios y equipamiento urbano.	Asegurar el acceso de todas las personas a viviendas y servicios básicos adecuados, seguros y asequibles y mejorar los barrios marginales.	Construcción, rehabilitación y ampliación de el servicio del sistema de agua potable seguro y asequible en el municipio.	Baja calidad de vida de la población debido a la ineficiencia e inexistencia de servicios públicos.	Ampliación del sistema de agua potable en la localidad de Los Naranjos	1,6	1.1, 1.2, 1.4, 6.1, 6.4	500 ML	131	Total de ML construidos/T otal de ML programados* 100	\$ 550,000.00	FISMDF OTRAS FUENTES DE FINANCIAMIENTO	2020-2022
EJE 5. BIENESTAR SOCIAL Y SERVICIOS PÚBLICOS.	Servicios Públicos.	Reducir las desigualdades sociales por ubicación territorial mediante la redistribución, incremento y rehabilitación de la oferta de servicios y equipamiento urbano.	Asegurar el acceso de todas las personas a viviendas y servicios básicos adecuados, seguros y asequibles y mejorar los barrios marginales.	Construcción, rehabilitación y ampliación de el servicio del sistema de agua potable seguro y asequible en el municipio.	Baja calidad de vida de la población debido a la ineficiencia e inexistencia de servicios públicos.	Construcción del sistema de agua potable en la localidad de Charco Seco	1,6	1.1, 1.2, 1.4, 6.1, 6.4	320 ML	208	Total de ML construidos/T otal de ML programados* 100	\$ 352,000.00	FISMDF OTRAS FUENTES DE FINANCIAMIENTO	2020-2022

SANTA MARÍA COLOTEPEC
PLAN MUNICIPAL DE DESARROLLO
 2020-2022



EJE 5. BIENESTAR SOCIAL Y SERVICIOS PÚBLICOS.	Servicios Públicos.	Reducir las desigualdades sociales por ubicación territorial mediante la redistribución, incremento y rehabilitación de la oferta de servicios y equipamiento urbano seguros, asequibles y sostenibles.	Asegurar el acceso de todas las personas a viviendas y servicios básicos adecuados, seguros y asequibles y mejorar los barrios marginales.	Construcción, rehabilitación y ampliación de el servicio de energía eléctrica seguro y asequible en el municipio.	Baja calidad de vida de la población debido a la ineficiencia e inexistencia de servicios públicos.	Ampliación de la red de distribución de energía eléctrica en la localidad de Charco Seco	1, 7, 11	1.1, 1.2, 1.4, 7.1, 11.1	400 ML	208	Total de ML construidos/T otal de ML programados* 100	\$ 400,000.00	FISMDF OTRAS FUENTES DE FINANCIAMIENTO	2020-2022
EJE 5. BIENESTAR SOCIAL Y SERVICIOS PÚBLICOS.	Servicios Públicos.	Reducir las desigualdades sociales por ubicación territorial mediante la redistribución, incremento y rehabilitación de la oferta de servicios y equipamiento urbano.	Asegurar el acceso de todas las personas a viviendas y servicios básicos adecuados, seguros y asequibles y mejorar los barrios marginales.	Construcción, rehabilitación y ampliación de el servicio de agua potable seguro y asequible en el municipio.	Baja calidad de vida de la población debido a la ineficiencia e inexistencia de servicios públicos.	Construcción del sistema de agua potable en la localidad de Cerro de la Olla	1.6	1.1, 1.2, 1.4, 6.1, 6.4	300 ML	66	Total de ML construidos/T otal de ML programados* 100	\$ 330,000.00	FISMDF OTRAS FUENTES DE FINANCIAMIENTO	2020-2022
EJE 5. BIENESTAR SOCIAL Y SERVICIOS PÚBLICOS.	Cultura y deporte	Promover el deporte de manera incluyente mediante programas de actividad física y deporte para atender a los distintos sectores de la población sin importar la edad, el sexo, religión, discapacidad, por el bien de la salud de la población.	Construir y rehabilitar la infraestructura de calidad para la promoción de la activación física, práctica del deporte y la recreación de manera incluyente	Construcción, rehabilitación y modernización de la infraestructura para fomentar el deporte de manera inclusiva y sostenible.	Pérdida de la cultura y el desarrollo del deporte en el municipio.	Construcción de cancha y espacios Multi-deportivos en la colonia el Porvenir, Brisas de Zicatela	11	11.3	450 M2	995	Total de M2 Construidos/total de M2 programados* 100	\$ 900,000.00	FISMDF OTRAS FUENTES DE FINANCIAMIENTO	2020-2022
EJE 5. BIENESTAR SOCIAL Y SERVICIOS PÚBLICOS.	Educación	Incrementar la cobertura de educación en la población y abatir el analfabetismo, asegurando que la educación sea equitativa y de calidad para los grupos más vulnerables; niños, niñas, adolescentes, discapacitados	Asegurar que todas las niñas y todos los niños terminen la enseñanza primaria y secundaria, que ha de ser gratuita, equitativa y de calidad y producir resultados de aprendizaje pertinentes y efectivos.	Construcción, rehabilitación, ampliación y modernización de la infraestructura y el equipamiento en centros educativos inclusivos y seguros.	Alto índice de analfabetismo y limitación de desarrollo humano.	Construcción de 2 aulas en el Jardín de Niños Alvaro Obregón, Clave 20DJN1514Z, en la localidad de Brisas de Zicatela	1.4	1.1, 1.2, 4.1, 4.2	87.84 M2	60	Total de M2 Construidos/total de M2 programados* 100	\$ 960,000.00	FISMDF OTRAS FUENTES DE FINANCIAMIENTO	2020-2022
EJE 3. COLOTEPEC CON OPORTUNIDADES DE DESARROLLO Y PROGRESO.	Caminos y carreteras	Aumentar la urbanización inclusiva y sostenible mejorando la infraestructura de caminos y carreteras.	Construcción y rehabilitación de infraestructura vial y de comunicación de manera inclusiva y sostenible	Construcción y rehabilitación de pavimentos de calles y carreteras con recursos municipales y/o apoyos gubernamentales.	Infraestructura de Vías de comunicación en mal estado.	Concreto hidráulico de las calles Santa Fe y Camino a Malucano, en la localidad de Marinero	11	11.3	1200 M2	229	Total de m2 Construidos/total de m2 programados* 100	\$ 1,835,000.00	FISMDF OTRAS FUENTES DE FINANCIAMIENTO	2020-2022
EJE 5. BIENESTAR SOCIAL Y SERVICIOS PÚBLICOS.	Servicios Públicos.	Reducir las desigualdades sociales por ubicación territorial mediante la redistribución, incremento y rehabilitación de la oferta de servicios y equipamiento urbano seguros, asequibles y sostenibles.	Asegurar el acceso de todas las personas a viviendas y servicios básicos adecuados, seguros y asequibles y mejorar los barrios marginales.	Construcción, rehabilitación y ampliación de el servicio de energía eléctrica seguro y asequible en el municipio.	Baja calidad de vida de la población debido a la ineficiencia e inexistencia de servicios públicos.	Ampliación de la red de distribución de energía eléctrica en Barrio Nuevo, en la localidad de Las Carretas	1, 7, 11	1.1, 1.2, 1.4, 7.1, 11.1	400 ML	51	Total de ML construidos/T otal de ML programados* 100	\$ 400,000.00	FISMDF OTRAS FUENTES DE FINANCIAMIENTO	2020-2022

SANTA MARÍA COLOTEPEC
PLAN MUNICIPAL DE DESARROLLO
 2020-2022



EJE 3. COLOTEPEC CON OPORTUNIDADES DE DESARROLLO Y PROGRESO.	Caminos y carreteras	Aumentar la urbanización inclusiva y sostenible mejorando la infraestructura de caminos y carreteras.	Construcción y rehabilitación de infraestructura vial y de comunicación de manera inclusiva y sostenible	Construcción, rehabilitación de puentes vehiculares, muros de contención y vados sostenibles y asequibles.	Infraestructura de Vías de comunicación en mal estado.	Construcción de Muro de Contención, en la localidad de Marinero	11	11.3	20ML	229	Total de ML construidos/Total de ML programados* 100	\$ 360,000.00	FIMSDF OTRAS FUENTES DE FINANCIAMIENTO	2020-2022
EJE 5. BIENESTAR SOCIAL Y SERVICIOS PÚBLICOS.	Cultura y deporte	Promover el deporte de manera incluyente, mediante programas de actividad física y deporte para atender a los distintos sectores de la población sin importar la edad, el sexo, religión, discapacidad, por el bien de la salud de la población.	Construir y rehabilitar la infraestructura de calidad para la promoción de la activación física, práctica del deporte y la recreación de manera incluyente	Construcción, rehabilitación y modernización de infraestructura para fomentar el deporte de manera inclusiva y sostenible.	Pérdida de la cultura y el desarrollo del deporte en el municipio.	Construcción de Unidad deportiva, en la localidad de Marinero	11	11.3	40000 M2	229	Total de M2 Construidos/total de M2 programados* 100	\$ 1,500,000.00	OTRAS FUENTES DE FINANCIAMIENTO	2020-2022
EJE 5. BIENESTAR SOCIAL Y SERVICIOS PÚBLICOS.	Infraestructura comunitaria.	Garantizar el acceso a vivienda digna e infraestructura pública de calidad a la población más vulnerable del Municipio, y lograr que los asentamientos humanos sean inclusivos, seguros, resilientes y sostenibles.	Incrementar la inversión pública en obras de infraestructura básica inclusiva, segura, resiliente y sostenible en las zonas de atención del municipio de Santa María Colotepec.	Construcción de comedores comunitarios para la atención a grupos vulnerables.	La calidad de vida de los colotepequenses se ha visto disminuida por rezagos en la infraestructura comunitarias y de vivienda.	Construcción de comedor comunitario en la Col. Emiliano Zapata, Brisas de Zicatela	1,2	1.1,1.2,1.4,2.1,2.2	630 M2	600	Total de M2 Construidos/total de M2 programados* 100	\$ 900,000.00	FIMSDF OTRAS FUENTES DE FINANCIAMIENTO	2020-2022
EJE 5. BIENESTAR SOCIAL Y SERVICIOS PÚBLICOS.	Servicios Públicos.	Reducir las desigualdades sociales por ubicación territorial mediante la redistribución, incremento y rehabilitación de la oferta de servicios y equipamiento urbano.	Asegurar el acceso de todas las personas a viviendas y servicios básicos adecuados, seguros y asequibles y mejorar los barrios marginales.	Construcción, rehabilitación y ampliación de el servicio del sistema de alcantarillado / drenaje sanitario seguro y asequible en el municipio	Baja calidad de vida de la población debido a la ineficiencia e inexistencia de servicios públicos.	Construcción de Drenaje Pluvial en la Col. Emiliano Zapata, Brisas de Zicatela	1,6	1.1, 1.2, 1.4, 6.2	200 ML	600	Total de ML construidos/Total de ML programados* 100	\$ 320,000.00	FIMSDF OTRAS FUENTES DE FINANCIAMIENTO	2020-2022
EJE 3. COLOTEPEC CON OPORTUNIDADES DE DESARROLLO Y PROGRESO.	Caminos y carreteras	Aumentar la urbanización inclusiva y sostenible mejorando la infraestructura de caminos y carreteras.	Construcción y rehabilitación de infraestructura vial y de comunicación de manera inclusiva y sostenible	Construcción, rehabilitación de puentes vehiculares, muros de contención y vados sostenibles y asequibles.	Infraestructura de Vías de comunicación en mal estado.	Construcción de muro de contención en la Col. Emiliano Zapata, Brisas de Zicatela	11	11.3	90ML	229	Total de ML construidos/Total de ML programados* 100	\$ 1,160,000.00	FIMSDF OTRAS FUENTES DE FINANCIAMIENTO	2020-2022
EJE 3. COLOTEPEC CON OPORTUNIDADES DE DESARROLLO Y PROGRESO.	Caminos y carreteras	Aumentar la urbanización inclusiva y sostenible mejorando la infraestructura de caminos y carreteras.	Construcción y rehabilitación de infraestructura vial y de comunicación de manera inclusiva y sostenible	Construcción y rehabilitación de pavimentos de calles y carreteras con recursos municipales y/o apoyos gubernamentales.	Infraestructura de Vías de comunicación en mal estado.	Construcción de pavimentación a base de concreto hidráulico de la Av. Plan de Ayala, Col. Emiliano Zapata, Brisas de Zicatela	11	11.3	600 M2	600	Total de m2 Construidos/total de m2 programados* 100	\$ 1,298,000.00	FIMSDF	2020-2022

SANTA MARÍA COLOTEPEC
PLAN MUNICIPAL DE DESARROLLO
 2020-2022



EJE 3. COLOTEPEC CON OPORTUNIDA DES DE DESARROLLO Y PROGRESO.	Caminos y carreteras	Aumentar la urbanización inclusiva y sostenible mejorando la infraestructura de caminos y carreteras.	Construcción y rehabilitación de infraestructura vial y de comunicación de manera inclusiva y sostenible	Construcción y rehabilitación de pavimentos de calles y carreteras con recursos municipales y/o apoyos gubernamentales.	Infraestruc tura en Vías de comunicac ión en mal estado.	Construcción de pavimentación a base de concreto hidráulico calle Venustiano Carranza, Col. Emiliano Zapata, Brisas de Zicatela	11	11.3	600 M2	600	Total de m2 Construidos/t otal de m2 programados* 100	\$ 1,298,000.00	FIMSDF	2020-2022
EJE 3. COLOTEPEC CON OPORTUNIDA DES DE DESARROLLO Y PROGRESO.	Caminos y carreteras	Aumentar la urbanización inclusiva y sostenible mejorando la infraestructura de caminos y carreteras.	Construcción y rehabilitación de infraestructura vial y de comunicación de manera inclusiva y sostenible	Construcción y rehabilitación de pavimentos de calles y carreteras con recursos municipales y/o apoyos gubernamentales.	Infraestruc tura en Vías de comunicac ión en mal estado.	Construcción de pavimentación a base de concreto hidráulico de la calle Pino Suárez, Col. Emiliano Zapata, Brisas de Zicatela	11	11.3	1200 M2	600	Total de m2 Construidos/t otal de m2 programados* 100	\$ 1,350,000.00	FIMSDF OTRAS FUENTES DE FINANCIAMIENTO	2020-2022
EJE 3. COLOTEPEC CON OPORTUNIDA DES DE DESARROLLO Y PROGRESO.	Caminos y carreteras	Aumentar la urbanización inclusiva y sostenible mejorando la infraestructura de caminos y carreteras.	Construcción y rehabilitación de infraestructura vial y de comunicación de manera inclusiva y sostenible	Construcción y rehabilitación de pavimentos de calles y carreteras con recursos municipales y/o apoyos gubernamentales.	Infraestruc tura de Vías de comunicac ión en mal estado.	Construcción de pavimentación a base de concreto hidráulico de la calle Palmas, Colonia Libertad	11	11.3	230 M2	640	Total de m2 Construidos/t otal de m2 programados* 100	\$ 1,380,000.00	FIMSDF OTRAS FUENTES DE FINANCIAMIENTO	2020-2022
EJE 5. BIENESTAR SOCIAL Y SERVICIOS PÚBLICOS.	Servicios Públicos.	Reducir las desigualdades sociales por ubicación territorial mediante la redistribución, incremento y rehabilitación de la oferta de servicios y equipamiento urbano seguros, asequibles y sostenibles.	Asegurar el acceso de todas las personas a viviendas y servicios básicos adecuados, seguros y asequibles y mejorar los barrios marginales.	Construcción, rehabili tación y ampliación de el servicio de energía eléctrica seguro y asequible en el municipio.	Baja calidad de vida de la población debido a la ineficienci a e inexistenci a de servicios públicos.	Ampliación de la red de distribución de energía eléctrica subterránea de la calle Lázaro Cárdenas, Colonia Libertad	1,7 1	1.1, 1.2, 1.4, 7.1, 11.1	250 ML	640	Total de ML construidos/T otal de ML programados* 100	\$ 260,000.00	FIMSDF OTRAS FUENTES DE FINANCIAMIENTO	2020-2022
EJE 5. BIENESTAR SOCIAL Y SERVICIOS PÚBLICOS.	Educación	Incrementar la cobertura de educación en la población y abatir el analfabetismo, asegurando que la educación sea equitativa y de calidad para los grupos más vulnerables; niños, niñas, adolescentes, discap acitados	Asegurar que todas las niñas y todos los niños terminen la enseñanza primaria y secundaria, que ha de ser gratuita, equitativa y de calidad y producir resultados de aprendizaje pertinentes y efectivos.	Construcción, rehabilitación, ampliación y modernización de la infraestructura y el equipamiento en centros educativos inclusivos y seguros.	Alto índice de analfabetis mo y limitación de desarrollo humano.	Construcción de un aula en el Jardín de Niños Izcoatl, clave: 20DJN1627 B, Colonia Libertad	1,4	1.1, 1.2, 4.1, 4.2,	31.80 M2	640	Total de M2 Construidos/t otal de M2 programados* 100	\$ 480,000.00	FIMSDF OTRAS FUENTES DE FINANCIAMIENTO	2020-2022
EJE 5. BIENESTAR SOCIAL Y SERVICIOS PÚBLICOS.	Educación	Incrementar la cobertura de educación en la población y abatir el analfabetismo, asegurando que la educación sea equitativa y de calidad para los grupos más vulnerables; niños, niñas, adolescentes, discap acitados	Asegurar que todas las niñas y todos los niños terminen la enseñanza primaria y secundaria, que ha de ser gratuita, equitativa y de calidad y producir resultados de aprendizaje pertinentes y efectivos.	Construcción, rehabilitación, ampliación y modernización de la infraestructura y el equipamiento en centros educativos inclusivos y seguros.	Alto índice de analfabetis mo y limitación de desarrollo humano.	Construcción de techado en áreas de impartición de educación física de la Esc. Sec. Téc. No. 249, clave: 20DST0266C, Colonia Libertad	1,4	1.1, 1.2, 4.1, 4.2,	630 M2	640	Total de M2 Construidos/t otal de M2 programados* 100	\$ 2,400,000.00	FIMSDF OTRAS FUENTES DE FINANCIAMIENTO	2020-2022

SANTA MARÍA COLOTEPEC
PLAN MUNICIPAL DE DESARROLLO
 2020-2022



EJE 5. BIENESTAR SOCIAL Y SERVICIOS PÚBLICOS.	Servicios Públicos.	Reducir las desigualdades sociales por ubicación territorial mediante la redistribución, incremento y rehabilitación de la oferta de servicios y equipamiento urbano seguros, asequibles y sostenibles.	Asegurar el acceso de todas las personas a viviendas y servicios básicos adecuados, seguros y asequibles y mejorar los barrios marginales.	Construcción, rehabilitación y ampliación de el servicio de energía eléctrica seguro y asequible en el municipio.	Baja calidad de vida de la población debido a la ineficiencia e inexistencia de servicios públicos.	Ampliación de la red de distribución de energía eléctrica en Fracc. San José camino a Loma Bonita, Colonia Libertad	1, 7, 11	1.1, 1.2, 1.4, 7.1, 11.1	300 ML	640	Total de ML construidos/Total de ML programados* 100	\$ 300,000.00	FISDMF OTRAS FUENTES DE FINANCIAMIENTO	2020-2022
EJE 5. BIENESTAR SOCIAL Y SERVICIOS PÚBLICOS.	Servicios Públicos.	Reducir las desigualdades sociales por ubicación territorial mediante la redistribución, incremento y rehabilitación de la oferta de servicios y equipamiento urbano seguros, asequibles y sostenibles.	Asegurar el acceso de todas las personas a viviendas y servicios básicos adecuados, seguros y asequibles y mejorar los barrios marginales.	Construcción, rehabilitación y ampliación de el servicio de energía eléctrica seguro y asequible en el municipio.	Baja calidad de vida de la población debido a la ineficiencia e inexistencia de servicios públicos.	Ampliación de la red de distribución de energía eléctrica en la calle Los Pinos, Col. El Porvenir, Brisas de Zicatela	1, 7, 11	1.1, 1.2, 1.4, 7.1, 11.1	100 ML	995	Total de ML construidos/Total de ML programados* 100	\$ 140,000.00	FISDMF	2020-2022
EJE 3. COLOTEPEC CON OPORTUNIDADES DE DESARROLLO Y PROGRESO.	Caminos y carreteras	Aumentar la urbanización inclusiva y sostenible mejorando la infraestructura de caminos y carreteras.	Construcción y rehabilitación de infraestructura vial y de comunicación de manera inclusiva y sostenible	Construcción y rehabilitación de pavimentos de calles y carreteras con recursos municipales y/o apoyos gubernamentales	Infraestructura de Vías de comunicación en mal estado.	Construcción de pavimentación a base de concreto hidráulico de calles, Col. Santa María, Brisas de Zicatela	11	11.3	800 M2	930	Total de m2 Construidos/Total de m2 programados* 100	\$ 1,250,000.00	FISDMF OTRAS FUENTES DE FINANCIAMIENTO	2020-2022
EJE 5. BIENESTAR SOCIAL Y SERVICIOS PÚBLICOS.	Servicios Públicos.	Reducir las desigualdades sociales por ubicación territorial mediante la redistribución, incremento y rehabilitación de la oferta de servicios y equipamiento urbano.	Asegurar el acceso de todas las personas a viviendas y servicios básicos adecuados, seguros y asequibles y mejorar los barrios marginales.	Construcción, rehabilitación y ampliación de el servicio del sistema de agua potable seguro y asequible en el municipio.	Baja calidad de vida de la población debido a la ineficiencia e inexistencia de servicios públicos.	Construcción del sistema de agua potable en la localidad de El Bajo	1, 6	1.1, 1.2, 1.4, 6.1, 6.4	230 ML	87	Total de ML construidos/Total de ML programados* 100	\$ 253,000.00	FISDMF OTRAS FUENTES DE FINANCIAMIENTO	2020-2022
EJE 5. BIENESTAR SOCIAL Y SERVICIOS PÚBLICOS.	Educación	Incrementar la cobertura de educación en la población y abatir el analfabetismo, asegurando que la educación sea equitativa y de calidad para los grupos más vulnerables; niños, niñas, adolescentes, discapacitados	Asegurar que todas las niñas y todos los niños terminen la enseñanza primaria y secundaria, que ha de ser gratuita, equitativa y de calidad y producir resultados de aprendizaje pertinentes y efectivos.	Construcción, rehabilitación, ampliación y modernización de la infraestructura y el equipamiento en centros educativos inclusivos y seguros.	Alto índice de analfabetismo y limitación de desarrollo humano.	Construcción de 3 aulas de la escuela primaria Melchor Ocampo, Clave: 20DPR2248T, en la localidad de El Camalote	1, 4	1.1, 1.2, 4.1, 4.2,	144 M2	38	Total de M2 Construidos/Total de M2 programados* 100	\$ 1,440,000.00	FISDMF OTRAS FUENTES DE FINANCIAMIENTO	2020-2022
EJE 5. BIENESTAR SOCIAL Y SERVICIOS PÚBLICOS.	Servicios Públicos.	Reducir las desigualdades sociales por ubicación territorial mediante la redistribución, incremento y rehabilitación de la oferta de servicios y equipamiento urbano.	Asegurar el acceso de todas las personas a viviendas y servicios básicos adecuados, seguros y asequibles y mejorar los barrios marginales.	Construcción, rehabilitación y ampliación de el servicio del sistema de agua potable seguro y asequible en el municipio.	Baja calidad de vida de la población debido a la ineficiencia e inexistencia de servicios públicos.	Rehabilitación del sistema del agua potable en la localidad de El Columpio	1, 6	1.1, 1.2, 1.4, 6.1, 6.4	350 ML	58	Total de ML construidos/Total de ML programados* 100	\$ 385,000.00	FISDMF OTRAS FUENTES DE FINANCIAMIENTO	2020-2022

SANTA MARÍA COLOTEPEC
PLAN MUNICIPAL DE DESARROLLO
 2020-2022



EJE 5. BIENESTAR SOCIAL Y SERVICIOS PÚBLICOS.	Educación	Incrementar la cobertura de educación en la población y abatir el analfabetismo, asegurando que la educación sea equitativa y de calidad para los grupos más vulnerables; niños, niñas, adolescentes, discapacitados	Asegurar que todas las niñas y todos los niños terminen la enseñanza primaria y secundaria, que ha de ser gratuita, equitativa y de calidad y producir resultados de aprendizaje pertinentes y efectivos.	Construcción, rehabilitación, ampliación y modernización de la infraestructura y el equipamiento en centros educativos inclusivos y seguros.	Alto índice de analfabetismo o limitación de desarrollo humano.	Construcción de techado en áreas de impartición de educación física de la Esc. Prim. Comunitaria, clave: 20KPR0351Y, en la localidad de El Corozalito	1,4	1.1, 1.2, 4.1, 4.2,	630 M2	101	Total de M2 Construidos/total de M2 programados*100	\$ 2,400,000.00	FISMDF OTRAS FUENTES DE FINANCIAMIENTO	2020-2022
EJE 3. COLOTEPEC CON OPORTUNIDADES DE DESARROLLO Y PROGRESO.	Caminos y carreteras	Aumentar la urbanización inclusiva y sostenible mejorando la infraestructura de caminos y carreteras.	Construcción y rehabilitación de infraestructura vial y de comunicación de manera inclusiva y sostenible	Construcción y rehabilitación de pavimentos de calles y carreteras con recursos municipales y/o apoyos gubernamentales.	Infraestructura de Vías de comunicación en mal estado.	Construcción de Pavimentación a base de concreto hidráulico calle Mangales, en la localidad de El Malucano	11	11.3	1200 M2	231	Total de m2 Construidos/total de m2 programados*100	\$ 1,625,000.00	FISMDF OTRAS FUENTES DE FINANCIAMIENTO	2020-2022
EJE 3. COLOTEPEC CON OPORTUNIDADES DE DESARROLLO Y PROGRESO.	Caminos y carreteras	Aumentar la urbanización inclusiva y sostenible mejorando la infraestructura de caminos y carreteras.	Construcción y rehabilitación de infraestructura vial y de comunicación de manera inclusiva y sostenible	Construcción y rehabilitación de pavimentos de calles y carreteras con recursos municipales y/o apoyos gubernamentales.	Infraestructura de Vías de comunicación en mal estado.	Construcción de Pavimentación a base de concreto hidráulico calle las Palmas, en la localidad de El Malucano	11	11.3	600 M2	231	Total de m2 Construidos/total de m2 programados*100	\$ 1,250,000.00	FISMDF OTRAS FUENTES DE FINANCIAMIENTO	2020-2022
EJE 5. BIENESTAR SOCIAL Y SERVICIOS PÚBLICOS.	Servicios Públicos.	Promover infraestructura eficaz, asequibles y de calidad que combata los rezagos a falta de drenaje proporcionando la cobertura sanitaria a los grupos más vulnerables.	Asegurar el acceso a infraestructura a falta de servicios de drenaje para lograr la cobertura sanitaria eficaz, asequible y de calidad para todos.	Construcción, rehabilitación de de Sanitarios secos/ biodigestores seguros asequibles y de calidad.	Contaminación del suelo, agua provocando enfermedades por insalubridad.	Construcción de sanitarios secos/letrinas en la localidad de El Malucano	1, 6, 11	1.1, 1.2, 1.4, 6.2, 11.1	40 M2	58	Total de m2 Construidos/total de m2 programados*100	\$ 800,000.00	FISMDF OTRAS FUENTES DE FINANCIAMIENTO	2020
EJE 3. COLOTEPEC CON OPORTUNIDADES DE DESARROLLO Y PROGRESO.	Caminos y carreteras	Aumentar la urbanización inclusiva y sostenible mejorando la infraestructura de caminos y carreteras.	Construcción y rehabilitación de infraestructura vial y de comunicación de manera inclusiva y sostenible	Construcción, rehabilitación de puentes vehiculares, muros de contención y vados sostenibles y asequibles.	Infraestructura de Vías de comunicación en mal estado.	Construcción de puente vehicular en la localidad de El Porvenir	11	11.3	15 ML	93	Total de ML construidos/Total de ML programados*100	\$ 625,000.00	FISMDF OTRAS FUENTES DE FINANCIAMIENTO	2020-2022
EJE 5. BIENESTAR SOCIAL Y SERVICIOS PÚBLICOS.	Servicios Públicos.	Reducir las desigualdades sociales por ubicación territorial mediante la redistribución, incremento y rehabilitación de la oferta de servicios y equipamiento urbano seguros, asequibles y sostenibles.	Asegurar el acceso de todas las personas a viviendas y servicios básicos adecuados, seguros y asequibles y mejorar los barrios marginales.	Construcción, rehabilitación y ampliación de el servicio de energía eléctrica seguro y asequible en el municipio.	Baja calidad de vida de la población debido a la ineficiencia e inexistencia de servicios públicos.	Ampliación de la red de distribución de energía eléctrica en la localidad de El Rosedal	1, 7, 11	1.1, 1.2, 1.4, 7.1, 11.1	200 ML	98	Total de ML construidos/Total de ML programados*100	\$ 230,000.00	FISMDF OTRAS FUENTES DE FINANCIAMIENTO	2020-2022

SANTA MARÍA COLOTEPEC
PLAN MUNICIPAL DE DESARROLLO
 2020-2022



EJE 5. BIENESTAR SOCIAL Y SERVICIOS PÚBLICOS.	Servicios Públicos.	Reducir las desigualdades sociales por ubicación territorial mediante la redistribución, incremento y rehabilitación de la oferta de servicios y equipamiento urbano seguros, asequibles y sostenibles.	Asegurar el acceso de todas las personas a viviendas y servicios básicos adecuados, seguros y asequibles y mejorar los barrios marginales.	Construcción, rehabilitación y ampliación de el servicio de energía eléctrica seguro y asequible en el municipio.	Baja calidad de vida de la población debido a la ineficiencia e inexistencia de servicios públicos.	Ampliación de la red de distribución de energía eléctrica 2ª. etapa en la localidad de El Rosedalito	1,7,11	1.1, 1.2, 1.4, 7.1, 11.1	500 ML	29	Total de ML construidos/Total de ML programados* 100	\$ 500,000.00	FISMDF OTRAS FUENTES DE FINANCIAMIENTO	2020-2022
EJE 5. BIENESTAR SOCIAL Y SERVICIOS PÚBLICOS.	Infraestructura comunitaria	Garantizar el acceso a vivienda digna e infraestructura pública de calidad a la población más vulnerable del Municipio, y lograr que los asentamientos humanos sean inclusivos, seguros, resilientes y sostenibles.	Incrementar la inversión pública en obras de infraestructura básica inclusiva, segura, resiliente y sostenible en las zonas de atención del municipio de Santa María Colotepec.	Impulsar la ejecución de obras de infraestructura inclusivas para apoyo a adultos mayores.	La calidad de vida de los colotepecuenses se ha visto disminuida por rezagos en la infraestructura comunitarias y de vivienda.	Construcción de centro para la atención integral de adultos mayores en la localidad de El Rosedalito	4	4.5	48 M2	29	Total de M2 Construidos/total de M2 programados* 100	\$ 550,000.00	FISMDF OTRAS FUENTES DE FINANCIAMIENTO	2020-2022
EJE 5. BIENESTAR SOCIAL Y SERVICIOS PÚBLICOS.	Servicios Públicos.	Reducir las desigualdades sociales por ubicación territorial mediante la redistribución, incremento y rehabilitación de la oferta de servicios y equipamiento urbano seguros, asequibles y sostenibles.	Asegurar el acceso de todas las personas a viviendas y servicios básicos adecuados, seguros y asequibles y mejorar los barrios marginales.	Construcción, rehabilitación y ampliación de el servicio de energía eléctrica seguro y asequible en el municipio.	Baja calidad de vida de la población debido a la ineficiencia e inexistencia de servicios públicos.	Ampliación de la red de distribución de energía eléctrica en la localidad de El Salitrero	1,7,11	1.1, 1.2, 1.4, 7.1, 11.1	210 ML	228	Total de ML construidos/Total de ML programados* 100	\$ 210,000.00	FISMDF OTRAS FUENTES DE FINANCIAMIENTO	2020-2022
EJE 5. BIENESTAR SOCIAL Y SERVICIOS PÚBLICOS.	Servicios Públicos.	Promover infraestructura eficaz, asequibles y de calidad que combata los rezagos a falta de drenaje proporcionando la cobertura sanitaria a los grupos más vulnerables.	Asegurar el acceso a infraestructura a falta de servicios de drenaje para lograr la cobertura sanitaria eficaz, asequible y de calidad para todos.	Construcción, rehabilitación de Sanitarios secos/ biodigestores seguros, asequibles y de calidad.	Contaminación del suelo, agua provocando enfermedades por insalubridad.	Construcción de sanitarios con biodigestor en la localidad de El Salitrero	1,6,11	1.1, 1.2, 1.4, 6.2, 11.1	31 M2	228	Total de m2 Construidos/total de m2 programados* 100	\$ 900,000.00	FISMDF OTRAS FUENTES DE FINANCIAMIENTO	2020-2021
EJE 5. BIENESTAR SOCIAL Y SERVICIOS PÚBLICOS.	Infraestructura comunitaria	Garantizar el acceso a vivienda digna e infraestructura pública de calidad a la población más vulnerable del Municipio, y lograr que los asentamientos humanos sean inclusivos, seguros, resilientes y sostenibles.	Incrementar la inversión pública en obras de infraestructura básica inclusiva, segura, resiliente y sostenible en las zonas de atención del municipio de Santa María Colotepec.	Construcción de comedores comunitarios para la atención a grupos vulnerables.	La calidad de vida de los colotepecuenses se ha visto disminuida por rezagos en la infraestructura comunitarias y de vivienda.	Construcción de comedor comunitario en la localidad de El Salitrero	1,2	1.1, 1.2, 1.4, 2.1, 2.2	630 M2	228	Total de M2 Construidos/total de M2 programados* 100	\$ 900,000.00	FISMDF OTRAS FUENTES DE FINANCIAMIENTO	2020-2022
EJE 3. COLOTEPEC CON OPORTUNIDADES DE DESARROLLO Y PROGRESO.	Caminos y carreteras	Aumentar la urbanización inclusiva y sostenible mejorando la infraestructura de caminos y carreteras.	Construcción y rehabilitación de infraestructura vial y de comunicación de manera inclusiva y sostenible	Construcción y rehabilitación de pavimentos de calles y carreteras con recursos municipales y/o apoyos gubernamentales.	Infraestructura de Vías de comunicación en mal estado.	Construcción de pavimentación a base de concreto hidráulico calle Emiliano Santiago, en la localidad de El Salitrero	11	11.3	600 M2	228	Total de m2 Construidos/total de m2 programados* 100	\$ 1,285,000.00	FISMDF OTRAS FUENTES DE FINANCIAMIENTO	2020-2022

SANTA MARÍA COLOTEPEC
PLAN MUNICIPAL DE DESARROLLO
 2020-2022



EJE 5. BIENESTAR SOCIAL Y SERVICIOS PÚBLICOS.	Infraestructura comunitaria	Garantizar el acceso a vivienda digna e infraestructura pública de calidad a la población más vulnerable del Municipio, y lograr que los asentamientos humanos sean inclusivos, seguros, resilientes y sostenibles.	Incrementar la inversión pública en obras de infraestructura básica inclusiva, segura, resiliente y sostenible en las zonas de atención del municipio de Santa María Colotepec.	Generar acciones específicas para disminuir materiales endebletes en viviendas que tengan este problema así como la construcción de piso firme.	La calidad de vida de los colotepecenses se ha visto disminuida por rezagos en la infraestructura comunitaria y de vivienda.	Construcción de piso firme en la localidad de El Tecomate	1, 11	1.1, 1.2, 1.4, 11.1	1000 m2	83	Total de M2 Construidos/total de M2 programados* 100	\$ 400,000.00	FISMDF OTRAS FUENTES DE FINANCIAMIENTO	2020-2022
EJE 5. BIENESTAR SOCIAL Y SERVICIOS PÚBLICOS.	Educación	Incrementar la cobertura de educación en la población y abatir el analfabetismo, asegurando que la educación sea equitativa y de calidad para los grupos más vulnerables; niños, niñas, adolescentes, discapacitados	Asegurar que todas las niñas y todos los niños terminen la enseñanza primaria y secundaria, que ha de ser gratuita, equitativa y de calidad y producir resultados de aprendizaje pertinentes y efectivos.	Construcción, rehabilitación, ampliación y modernización de la infraestructura y el equipamiento en centros educativos inclusivos y seguros.	Alto índice de analfabetismo y limitación de desarrollo humano.	Construcción de techado en áreas de impartición de educación física de la Esc. Sec. Frida Kahlo, clave: 20DES0240C, en la localidad de El Tomatal	1, 4	1.1, 1.2, 4.1, 4.2	630 M2	628	Total de M2 Construidos/total de M2 programados* 100	\$ 2,400,000.00	FISMDF OTRAS FUENTES DE FINANCIAMIENTO	2020-2022
EJE 5. BIENESTAR SOCIAL Y SERVICIOS PÚBLICOS.	Educación	Incrementar la cobertura de educación en la población y abatir el analfabetismo, asegurando que la educación sea equitativa y de calidad para los grupos más vulnerables; niños, niñas, adolescentes, discapacitados	Asegurar que todas las niñas y todos los niños terminen la enseñanza primaria y secundaria, que ha de ser gratuita, equitativa y de calidad y producir resultados de aprendizaje pertinentes y efectivos.	Construcción, rehabilitación, ampliación y modernización de la infraestructura y el equipamiento en centros educativos inclusivos y seguros.	Alto índice de analfabetismo y limitación de desarrollo humano.	Construcción de 2 aulas en el Jardín de niños José Rosas Moreno, clave: 20DJN1545S, Fracc. Lomas del Puerto, Brisas de Zicatela	1, 4	1.1, 1.2, 4.1, 4.2	63.6 M2	1224	Total de M2 Construidos/total de M2 programados* 100	\$ 960,000.00	FISMDF OTRAS FUENTES DE FINANCIAMIENTO	2020-2022
EJE 3. COLOTEPEC CON OPORTUNIDADES DE DESARROLLO Y PROGRESO.	Caminos y carreteras	Aumentar la urbanización inclusiva y sostenible mejorando la infraestructura de caminos y carreteras.	Construcción y rehabilitación de infraestructura vial y de comunicación de manera inclusiva y sostenible	Construcción y rehabilitación de pavimentos de calles y carreteras con recursos municipales y/o apoyos gubernamentales.	Infraestructura de Vías de comunicación en mal estado.	Construcción de pavimentación a base de concreto hidráulico de Barrio Las Palmas, en la localidad de Juan Diego	11	11.3	1800 M2	537	Total de M2 Construidos/total de m2 programados* 100	\$ 2,050,000.00	FISMDF OTRAS FUENTES DE FINANCIAMIENTO	2020-2022
EJE 3. COLOTEPEC CON OPORTUNIDADES DE DESARROLLO Y PROGRESO.	Caminos y carreteras	Aumentar la urbanización inclusiva y sostenible mejorando la infraestructura de caminos y carreteras.	Construcción y rehabilitación de infraestructura vial y de comunicación de manera inclusiva y sostenible	Construcción y rehabilitación de pavimentos de calles y carreteras con recursos municipales y/o apoyos gubernamentales.	Infraestructura de Vías de comunicación en mal estado.	Construcción de pavimentación a base de concreto hidráulico calle principal en localidad de La Ceiba	11	11.3	600 M2	117	Total de M2 Construidos/total de m2 programados* 100	\$ 1,260,000.00	FISMDF OTRAS FUENTES DE FINANCIAMIENTO	2020-2022
EJE 5. BIENESTAR SOCIAL Y SERVICIOS PÚBLICOS.	Servicios Públicos.	Promover infraestructura eficaz, asequible y de calidad que combata los rezagos a falta de drenaje proporcionando la cobertura sanitaria a los grupos más vulnerables.	Asegurar el acceso a infraestructura a falta de servicios de drenaje para lograr la cobertura sanitaria eficaz, asequible y de calidad para todos.	Construcción, rehabilitación de de Sanitarios secos/bioidigestores seguros asequibles y de calidad.	Contaminación del suelo, agua provocando enfermedad por insalubridad.	Construcción de sanitarios secos/letrinas en la localidad de La Toma	1, 6, 11	1.1, 1.2, 1.4, 6.2, 11.1	120 M2	106	Total de m2 Construidos/total de m2 programados* 100	\$ 990,000.00	FISMDF	2020-2021

SANTA MARÍA COLOTEPEC
PLAN MUNICIPAL DE DESARROLLO
 2020-2022



EJE 5. BIENESTAR SOCIAL Y SERVICIOS PÚBLICOS.	Servicios Públicos.	Reducir las desigualdades sociales por ubicación territorial mediante la redistribución, incremento y rehabilitación de la oferta de servicios y equipamiento urbano seguros, asequibles y sostenibles.	Asegurar el acceso de todas las personas a viviendas y servicios básicos adecuados, seguros y asequibles y mejorar los barrios marginales.	Construcción, rehabilitación y ampliación de el servicio de energía eléctrica seguro y asequible en el municipio.	Baja calidad de vida de la población debido a la ineficiencia e inexistencia de servicios públicos.	Ampliación de la red de distribución de energía eléctrica en la localidad de La Toma	1, 7, 11	1.1, 1.2, 1.4, 7.1, 11.1	300 ML	106	Total de ML construidos/Total de ML programados* 100	\$ 300,000.00	FISMDF OTRAS FUENTES DE FINANCIAMIENTO	2020-2022
EJE 3. COLOTEPEC CON OPORTUNIDADES DE DESARROLLO Y PROGRESO.	Caminos y carreteras	Aumentar la urbanización inclusiva y sostenible mejorando la infraestructura de caminos y carreteras.	Construcción y rehabilitación de infraestructura vial y de comunicación de manera inclusiva y sostenible	Construcción y rehabilitación de pavimentos de calles y carreteras con recursos municipales y/o apoyos gubernamentales.	Infraestructura de Vías de comunicación en mal estado.	Construcción de pavimentación a base de concreto hidráulico de calle principal de la localidad de Las Carretas	11	11.3	600 M2	95	Total de M2 Construidos/Total de m2 programados* 100	\$ 1,220,000.00	FISMDF OTRAS FUENTES DE FINANCIAMIENTO	2020-2022
EJE 3. COLOTEPEC CON OPORTUNIDADES DE DESARROLLO Y PROGRESO.	Caminos y carreteras	Aumentar la urbanización inclusiva y sostenible mejorando la infraestructura de caminos y carreteras.	Construcción y rehabilitación de infraestructura vial y de comunicación de manera inclusiva y sostenible	Construcción y rehabilitación de pavimentos de calles y carreteras con recursos municipales y/o apoyos gubernamentales.	Infraestructura de Vías de comunicación en mal estado.	Construcción de pavimentación a base de concreto hidráulico de calle principal, en la localidad de Las Garrochas	11	11.3	600 M2	60	Total de M2 Construidos/Total de m2 programados* 100	\$ 1,325,000.00	FISMDF OTRAS FUENTES DE FINANCIAMIENTO	2020-2022
EJE 5. BIENESTAR SOCIAL Y SERVICIOS PÚBLICOS.	Caminos y carreteras	Aumentar la urbanización inclusiva y sostenible mejorando la infraestructura de caminos y carreteras.	Construcción y rehabilitación de infraestructura vial y de comunicación de manera inclusiva y sostenible	Construcción, rehabilitación de puentes vehiculares, muros de contención y vados sostenibles y asequibles.	Infraestructura de Vías de comunicación en mal estado.	Construcción de puente vehicular en el camino de acceso en la localidad de Los Sarmiento	11	11.3	25 ML	56	Total de ML construidos/Total de ML programados* 100	\$ 625,000.00	FISMDF OTRAS FUENTES DE FINANCIAMIENTO	2020-2022
EJE 5. BIENESTAR SOCIAL Y SERVICIOS PÚBLICOS.	Servicios Públicos.	Reducir las desigualdades sociales por ubicación territorial mediante la redistribución, incremento y rehabilitación de la oferta de servicios y equipamiento urbano.	Asegurar el acceso de todas las personas a viviendas y servicios básicos adecuados, seguros y asequibles y mejorar los barrios marginales.	Construcción, rehabilitación y ampliación de el servicio del sistema de agua potable seguro y asequible en el municipio.	Baja calidad de vida de la población debido a la ineficiencia e inexistencia de servicios públicos.	Construcción del sistema de agua potable en la localidad de Palma Sola	1,6	1.1, 1.2, 1.4, 6.1, 6.4	1500 ML	73	Total de ML construidos/Total de ML programados* 100	\$ 1,550,000.00	FISMDF OTRAS FUENTES DE FINANCIAMIENTO	2020-2022
EJE 5. BIENESTAR SOCIAL Y SERVICIOS PÚBLICOS.	Servicios Públicos.	Reducir las desigualdades sociales por ubicación territorial mediante la redistribución, incremento y rehabilitación de la oferta de servicios y equipamiento urbano seguros, asequibles y sostenibles.	Asegurar el acceso de todas las personas a viviendas y servicios básicos adecuados, seguros y asequibles y mejorar los barrios marginales.	Construcción, rehabilitación y ampliación de el servicio de energía eléctrica seguro y asequible en el municipio.	Baja calidad de vida de la población debido a la ineficiencia e inexistencia de servicios públicos.	Ampliación de la red de distribución de energía eléctrica en la localidad de Paso Lagarto	1, 7, 11	1.1, 1.2, 1.4, 7.1, 11.1	1200 ML	95	Total de ML construidos/Total de ML programados* 100	\$ 1,200,000.00	FISMDF OTRAS FUENTES DE FINANCIAMIENTO	2020-2022

SANTA MARÍA COLOTEPEC
PLAN MUNICIPAL DE DESARROLLO
 2020-2022



EJE 5. BIENESTAR SOCIAL Y SERVICIOS PÚBLICOS.	Servicios Públicos.	Reducir las desigualdades sociales por ubicación territorial mediante la redistribución, incremento y rehabilitación de la oferta de servicios y equipamiento urbano.	Asegurar el acceso de todas las personas a viviendas y servicios básicos adecuados, seguros y asequibles y mejorar los barrios marginales.	Construcción, rehabilitación y ampliación de el servicio del sistema de agua potable seguro y asequible en el municipio.	Baja calidad de vida de la población debido a la ineficiencia e inexistencia de servicios públicos.	Construcción del sistema de agua potable en la localidad de Piedras Negras	1,6	1.1, 1.2, 1.4, 6.1, 6.4	1200 ML	71	Total de ML construidos/Total de ML programados* 100	\$ 1,320,000.00	FISMDF OTRAS FUENTES DE FINANCIAMIENTO	2020-2022
EJE 5. BIENESTAR SOCIAL Y SERVICIOS PÚBLICOS.	Infraestructura comunitaria.	Garantizar el acceso a vivienda digna e infraestructura pública de calidad a la población más vulnerable del Municipio, y lograr que los asentamientos humanos sean inclusivos, seguros, resilientes y sostenibles.	Incrementar la inversión pública en obras de infraestructura básica inclusiva, segura resiliente y sostenible en las zonas de atención del municipio de Santa María Colotepec.	Construcción de comedores comunitarios para la atención a grupos vulnerables.	La calidad de vida de los colotepequenses se ha visto disminuida por rezagos en la infraestructura comunitarias y de vivienda.	Construcción de comedor comunitario en la localidad de Piedras Negras	1,2	1.1, 1.2, 1.4, 2.1, 2.2	630 M2	71	Total de M2 Construidos/Total de M2 programados* 100	\$ 900,000.00	FISMDF OTRAS FUENTES DE FINANCIAMIENTO	2020-2022
EJE 5. BIENESTAR SOCIAL Y SERVICIOS PÚBLICOS.	Servicios Públicos.	Reducir las desigualdades sociales por ubicación territorial mediante la redistribución, incremento y rehabilitación de la oferta de servicios y equipamiento urbano seguros, asequibles y sostenibles.	Asegurar el acceso de todas las personas a viviendas y servicios básicos adecuados, seguros y asequibles y mejorar los barrios marginales.	Construcción, rehabilitación y ampliación de el servicio de energía eléctrica seguro y asequible en el municipio.	Baja calidad de vida de la población debido a la ineficiencia e inexistencia de servicios públicos.	Ampliación de la red de distribución de energía eléctrica en la localidad de Río Potrero	1,7, 11	1.1, 1.2, 1.4, 7.1, 11.1	500 ML	98	Total de ML construidos/Total de ML programados* 100	\$ 500,000.00	FISMDF OTRAS FUENTES DE FINANCIAMIENTO	2020-2022
EJE 5. BIENESTAR SOCIAL Y SERVICIOS PÚBLICOS.	Educación	Incrementar la cobertura de educación en la población y abatir el analfabetismo, asegurando que la educación sea equitativa y de calidad para los grupos más vulnerables; niños, niñas, adolescentes, discapacitados	Asegurar que todas las niñas y todos los niños terminen la enseñanza primaria y secundaria, que ha de ser gratuita, equitativa y de calidad y producir resultados de aprendizaje pertinentes y efectivos.	Construcción, rehabilitación, ampliación y modernización de la infraestructura y el equipamiento en centros educativos inclusivos y seguros.	Alto índice de analfabetismo y limitación de desarrollo humano.	Construcción de un aula en la Esc. Prim. 24 de Febrero Clave: 20KPR0184R, en la localidad de Río Potrero	1,4	1.1, 1.2, 4.1, 4.2,	48M2	98	Total de M2 Construidos/Total de M2 programados* 100	\$ 960,000.00	FISMDF OTRAS FUENTES DE FINANCIAMIENTO	2020-2022
EJE 3. COLOTEPEC CON OPORTUNIDADES DE DESARROLLO Y PROGRESO.	Caminos y carreteras	Aumentar la urbanización inclusiva y sostenible mejorando la infraestructura de caminos y carreteras.	Construcción y rehabilitación de infraestructura vial y de comunicación de manera inclusiva y sostenible	Construcción y rehabilitación de pavimentos de calles y carreteras con recursos municipales y/o apoyos gubernamentales.	Infraestructura de Vías de comunicación en mal estado.	Construcción de pavimentación a base de concreto hidráulico de acceso principal en la localidad de Río Valdeñores	11	11.3	1600 M2	254	Total de m2 Construidos/Total de m2 programados* 100	\$ 1,956,000.00	FISMDF OTRAS FUENTES DE FINANCIAMIENTO	2020-2022

SANTA MARÍA COLOTEPEC
PLAN MUNICIPAL DE DESARROLLO
 2020-2022



EJE 5. BIENESTAR SOCIAL Y SERVICIOS PÚBLICOS.	Servicios Públicos.	Reducir las desigualdades sociales por ubicación territorial mediante la redistribución, incremento y rehabilitación de la oferta de servicios y equipamiento urbano seguros, asequibles y sostenibles.	Asegurar el acceso de todas las personas a viviendas y servicios básicos adecuados, seguros y asequibles y mejorar los barrios marginales.	Construcción, rehabilitación y ampliación de el servicio de energía eléctrica seguro y asequible en el municipio.	Baja calidad de vida de la población debido a la ineficiencia e inexistencia de servicios públicos.	Ampliación de la red de distribución de energía eléctrica en la localidad de San José el Palmar	1,7,11	1.1, 1.2, 1.4, 7.1, 11.1	500 ML	96	Total de ML construidos/Total de ML programados* 100	\$ 500,000.00	FISMDF OTRAS FUENTES DE FINANCIAMIENTO	2020-2022
EJE 5. BIENESTAR SOCIAL Y SERVICIOS PÚBLICOS.	Servicios Públicos.	Reducir las desigualdades sociales por ubicación territorial mediante la redistribución, incremento y rehabilitación de la oferta de servicios y equipamiento urbano seguros, asequibles y sostenibles.	Asegurar el acceso de todas las personas a viviendas y servicios básicos adecuados, seguros y asequibles y mejorar los barrios marginales.	Construcción, rehabilitación y ampliación de el servicio de energía eléctrica seguro y asequible en el municipio.	Baja calidad de vida de la población debido a la ineficiencia e inexistencia de servicios públicos.	Ampliación de la red de distribución de energía eléctrica en la localidad de San José el Quequestle	1,7,11	1.1, 1.2, 1.4, 7.1, 11.1	5050 ML	305	Total de ML construidos/Total de ML programados* 100	\$ 5,050,000.00	FISMDF OTRAS FUENTES DE FINANCIAMIENTO	2020-2022
EJE 3. COLOTEPEC CON OPORTUNIDADES DE DESARROLLO Y PROGRESO.	Caminos y carreteras	Aumentar la urbanización inclusiva y sostenible mejorando la infraestructura de caminos y carreteras.	Construcción y rehabilitación de infraestructura vial y de comunicación de manera inclusiva y sostenible	Construcción y rehabilitación de pavimentos de calles y carreteras con recursos municipales y/o apoyos gubernamentales.	Infraestructura de Vías de comunicación en mal estado.	Construcción de pavimentación a base de concreto hidráulico de calle principal en la localidad de San José el Quequestle	11	11.3	1200 M2	305	Total de m2 Construidos/Total de m2 programados* 100	\$ 1,556,000.00	FISMDF OTRAS FUENTES DE FINANCIAMIENTO	2020-2022
EJE 3. COLOTEPEC CON OPORTUNIDADES DE DESARROLLO Y PROGRESO.	Caminos y carreteras	Aumentar la urbanización inclusiva y sostenible mejorando la infraestructura de caminos y carreteras.	Construcción y rehabilitación de infraestructura vial y de comunicación de manera inclusiva y sostenible	Construcción y rehabilitación de pavimentos de calles y carreteras con recursos municipales y/o apoyos gubernamentales.	Infraestructura de Vías de comunicación en mal estado.	Construcción de pavimentación a base de concreto hidráulico en Las Minas, Santa María Colotepec	11	11.3	600 M2	28	Total de m2 Construidos/Total de m2 programados* 100	\$ 1,250,000.00	FISMDF OTRAS FUENTES DE FINANCIAMIENTO	2020-2022
EJE 3. COLOTEPEC CON OPORTUNIDADES DE DESARROLLO Y PROGRESO.	Caminos y carreteras	Aumentar la urbanización inclusiva y sostenible mejorando la infraestructura de caminos y carreteras.	Construcción y rehabilitación de infraestructura vial y de comunicación de manera inclusiva y sostenible	Construcción y rehabilitación de pavimentos de calles y carreteras con recursos municipales y/o apoyos gubernamentales.	Infraestructura de Vías de comunicación en mal estado.	Construcción de pavimentación a base de concreto hidráulico de Boulevard Porfirio Díaz, Santa María Colotepec	11	11.3	2400 M2	1369	Total de m2 Construidos/Total de m2 programados* 100	\$ 2,750,000.00	FISMDF OTRAS FUENTES DE FINANCIAMIENTO	2020-2022
EJE 5. BIENESTAR SOCIAL Y SERVICIOS PÚBLICOS.	Cultura y deporte	Promover el deporte de manera incluyente, mediante programas de actividad física y deporte para atender a los distintos sectores de la población sin importar la edad, el sexo, religión, discapacidad, por el bien de la salud de la población.	Construir y rehabilitar la infraestructura de calidad para la promoción de la activación física, práctica del deporte y la recreación de manera incluyente	Construcción, rehabilitación y modernización de infraestructura para fomentar el deporte de manera inclusiva y sostenible.	Pérdida de la cultura y el desarrollo del deporte en el municipio.	Construcción de Unidad Deportiva en la Cabecera Municipal	11	11.3	40000 M2	1369	Total de M2 Construidos/Total de M2 programados* 100	\$ 1,500,000.00	OTRAS FUENTES DE FINANCIAMIENTO	2020-2022

SANTA MARÍA COLOTEPEC
PLAN MUNICIPAL DE DESARROLLO
 2020-2022



EJE 5. BIENESTAR SOCIAL Y SERVICIOS PÚBLICOS.	Servicios Públicos.	Reducir las desigualdades sociales por ubicación territorial mediante la redistribución, incremento y rehabilitación de la oferta de servicios y equipamiento urbano.	Asegurar el acceso de todas las personas a viviendas y servicios básicos adecuados, seguros y asequibles y mejorar los barrios marginales.	Construcción, rehabilitación y ampliación de el servicio del sistema de agua potable seguro y asequible en el municipio.	Baja calidad de vida de la población debido a la ineficiencia e inexistencia de servicios públicos.	Ampliación del sistema de agua potable en la Cabecera Municipal.	1,6	1.1, 1.2, 1.4, 6.1, 6.4	6500 ML	1369	Total de ML construidos/T otal de ML programados* 100	\$ 7,150,000.00	FISMDF OTRAS FUENTES DE FINANCIAMIENTO	2020-2022
EJE 3. COLOTEPEC CON OPORTUNIDADES DE DESARROLLO Y PROGRESO.	Caminos y carreteras	Aumentar la urbanización inclusiva y sostenible mejorando la infraestructura de caminos y carreteras.	Construcción y rehabilitación de infraestructura vial y de comunicación de manera inclusiva y sostenible	Construcción, rehabilitación de puentes vehiculares, muros de contención y vados sostenibles y asequibles.	Infraestructura de Vías de comunicación en mal estado.	Construcción de Puente Vehicular en la localidad de Totolapam	11	11.3	80 ML	91	Total de ML construidos/T otal de ML programados* 100	\$ 625,000.00	FISMDF OTRAS FUENTES DE FINANCIAMIENTO	2020-2022
EJE 5. BIENESTAR SOCIAL Y SERVICIOS PÚBLICOS.	Educación	Incrementar la cobertura de educación en la población y abatir el analfabetismo, asegurando que la educación sea equitativa y de calidad para los grupos más vulnerables; niños, niñas, adolescentes, discapacitados	Asegurar que todas las niñas y todos los niños terminen la enseñanza primaria y secundaria, que ha de ser gratuita, equitativa y de calidad y producir resultados de aprendizaje pertinentes y efectivos.	Construcción, rehabilitación, ampliación y modernización de la infraestructura y el equipamiento en centros educativos inclusivos y seguros.	Alto índice de analfabetismo o limitación de desarrollo humano.	Construcción de techado en áreas de impartición de educación física de la Esc. Prim. 21 de Marzo Clave: 20DPR2976E, en la localidad de Valdeflores Segunda Sección	1,4	1.1, 1.2, 4.1, 4.2,	630 M2	233	Total de M2 Construidos/total de M2 programados* 100	\$ 2,400,000.00	FISMDF OTRAS FUENTES DE FINANCIAMIENTO	2020-2022
EJE 5. BIENESTAR SOCIAL Y SERVICIOS PÚBLICOS.	Educación	Incrementar la cobertura de educación en la población y abatir el analfabetismo, asegurando que la educación sea equitativa y de calidad para los grupos más vulnerables; niños, niñas, adolescentes, discapacitados	Asegurar que todas las niñas y todos los niños terminen la enseñanza primaria y secundaria, que ha de ser gratuita, equitativa y de calidad y producir resultados de aprendizaje pertinentes y efectivos.	Construcción, rehabilitación, ampliación y modernización de la infraestructura y el equipamiento en centros educativos inclusivos y seguros.	Alto índice de analfabetismo o limitación de desarrollo humano.	Construcción de techado en áreas de impartición de educación física de la Esc. Telesecundaria, clave: 20DTV1435B, en la localidad de Ventanilla	1,4	1.1, 1.2, 4.1, 4.2,	630 M2	634	Total de M2 Construidos/total de M2 programados* 100	\$ 2,400,000.00	FISMDF OTRAS FUENTES DE FINANCIAMIENTO	2020-2022
EJE 5. BIENESTAR SOCIAL Y SERVICIOS PÚBLICOS.	Servicios Públicos.	Promover infraestructura eficaz, asequible y de calidad que combata los rezagos a falta de drenaje proporcionando la cobertura sanitaria a los grupos más vulnerables.	Asegurar el acceso de todas las personas a viviendas y servicios básicos adecuados, seguros y asequibles y mejorar los barrios marginales.	Construcción, rehabilitación de de Sanitarios secos/ biodigestores seguros asequibles y de calidad.	Contaminación del suelo, agua provocando enfermedades por insalubridad.	Construcción de sanitarios secos/letrinas en la localidad de Ventanilla	1,6, 11	1.1, 1.2, 1.4, 6.2, 11.1	176 M2	264	Total de m2 Construidos/total de m2 programados* 100	\$ 1,800,000.00	FISMDF	2020-2022
EJE 5. BIENESTAR SOCIAL Y SERVICIOS PÚBLICOS.	Servicios Públicos.	Reducir las desigualdades sociales por ubicación territorial mediante la redistribución, incremento y rehabilitación de la oferta de servicios y equipamiento urbano seguros, asequibles y sostenibles.	Asegurar el acceso de todas las personas a viviendas y servicios básicos adecuados, seguros y asequibles y mejorar los barrios marginales.	Construcción, rehabilitación y ampliación de el servicio de energía eléctrica seguro y asequible en el municipio.	Baja calidad de vida de la población debido a la ineficiencia e inexistencia de servicios públicos.	Ampliación de la red de distribución de energía eléctrica en la localidad de Tierra Blanca	1,7, 11	1.1, 1.2, 1.4, 7.1, 11.1	400 ML	97	Total de ML construidos/T otal de ML programados* 100	\$ 400,000.00	FISMDF OTRAS FUENTES DE FINANCIAMIENTO	2020-2022

SANTA MARÍA COLOTEPEC
PLAN MUNICIPAL DE DESARROLLO
 2020-2022



EJE 5. BIENESTAR SOCIAL Y SERVICIOS PÚBLICOS.	Servicios Públicos.	Reducir las desigualdades sociales por ubicación territorial mediante la redistribución, incremento y rehabilitación de la oferta de servicios y equipamiento urbano.	Asegurar el acceso de todas las personas a viviendas y servicios básicos adecuados, seguros y asequibles y mejorar los barrios marginales.	Construcción, rehabilitación y ampliación de el servicio del sistema de alcantarillado / drenaje sanitario seguro y asequible en el municipio	Baja calidad de vida de la población debido a la ineficiencia e inexistencia de servicios públicos.	Construcción de la red de drenaje sanitario de la Col. Lázaro Cárdenas, Brisas de Zicatela	1,6	1.1, 1.2, 1.4, 6.2	720 ML	4000	Total de ML construidos/T otal de ML programados* 100	\$ 1,152,000.00	FISMDF OTRAS FUENTES DE FINANCIAMIENTO	2020-2022
EJE 3. COLOTEPEC CON OPORTUNIDADES DE DESARROLLO Y PROGRESO.	Caminos y carreteras	Aumentar la urbanización inclusiva y sostenible mejorando la infraestructura de caminos y carreteras.	Construcción y rehabilitación de infraestructura vial y de comunicación de manera inclusiva y sostenible	Construcción, rehabilitación de puentes vehiculares, muros de contención y vados sostenibles y asequibles.	Infraestructura de Vías de comunicación en mal estado.	Construcción de puente vehicular en calle Alvaro Obregón, Col. Lázaro Cárdenas, Brisas de Zicatela	11	11.3	12 ML	4000	Total de ML construidos/T otal de ML programados* 100	\$ 625,000.00	FISMDF OTRAS FUENTES DE FINANCIAMIENTO	2020-2022
EJE 3. COLOTEPEC CON OPORTUNIDADES DE DESARROLLO Y PROGRESO.	Caminos y carreteras	Aumentar la urbanización inclusiva y sostenible mejorando la infraestructura de caminos y carreteras.	Construcción y rehabilitación de infraestructura vial y de comunicación de manera inclusiva y sostenible	Construcción, rehabilitación de puentes vehiculares, muros de contención y vados sostenibles y asequibles.	Infraestructura de Vías de comunicación en mal estado.	Construcción de puente vehicular en calle Los Tucanes, Col. Lázaro Cárdenas, Brisas de Zicatela	11	11.3	12 ML	4000	Total de ML construidos/T otal de ML programados* 100	\$ 625,000.00	FISMDF OTRAS FUENTES DE FINANCIAMIENTO	2020-2022
EJE 3. COLOTEPEC CON OPORTUNIDADES DE DESARROLLO Y PROGRESO.	Caminos y carreteras	Aumentar la urbanización inclusiva y sostenible mejorando la infraestructura de caminos y carreteras.	Construcción y rehabilitación de infraestructura vial y de comunicación de manera inclusiva y sostenible	Construcción y rehabilitación de pavimentos de calles y carreteras con recursos municipales y/o apoyos gubernamentales.	Infraestructura de Vías de comunicación en mal estado.	Construcción de pavimentación a base de concreto hidráulico de la calle Santa Fe a Camino a Malucano, Col. Lázaro Cárdenas, Brisas de Zicatela	11	11.3	1500 M2	4000	Total de m2 Construidos/t otal de m2 programados* 100	\$ 1,768,000.00	FISMDF OTRAS FUENTES DE FINANCIAMIENTO	2020-2022
EJE 5. BIENESTAR SOCIAL Y SERVICIOS PÚBLICOS.	Servicios Públicos.	Reducir las desigualdades sociales por ubicación territorial mediante la redistribución, incremento y rehabilitación de la oferta de servicios y equipamiento urbano seguros, asequibles y sostenibles.	Asegurar el acceso de todas las personas a viviendas y servicios básicos adecuados, seguros y asequibles y mejorar los barrios marginales.	Construcción, rehabilitación y ampliación de el servicio de energía eléctrica seguro y asequible en el municipio.	Baja calidad de vida de la población debido a la ineficiencia e inexistencia de servicios públicos.	Ampliación de la red de distribución de energía eléctrica en calle Las Palmas, en la localidad de Barra de Colotepec	1,7, 11	1.1, 1.2, 1.4, 7.1, 11.1	250 ML	160	Total de ML construidos/T otal de ML programados* 100	\$ 260,000.00	FISMDF OTRAS FUENTES DE FINANCIAMIENTO	2020-2022
EJE 5. BIENESTAR SOCIAL Y SERVICIOS PÚBLICOS.	Servicios Públicos.	Reducir las desigualdades sociales por ubicación territorial mediante la redistribución, incremento y rehabilitación de la oferta de servicios y equipamiento urbano seguros, asequibles y sostenibles.	Asegurar el acceso de todas las personas a viviendas y servicios básicos adecuados, seguros y asequibles y mejorar los barrios marginales.	Construcción, rehabilitación y ampliación de el servicio de energía eléctrica seguro y asequible en el municipio.	Baja calidad de vida de la población debido a la ineficiencia e inexistencia de servicios públicos.	Ampliación de la red de distribución de energía eléctrica calle la Guayabillera, en la localidad de Barra de Colotepec	1,7, 11	1.1, 1.2, 1.4, 7.1, 11.1	250 ML	160	Total de ML construidos/T otal de ML programados* 100	\$ 250,000.00	FISMDF OTRAS FUENTES DE FINANCIAMIENTO	2020-2022

SANTA MARÍA COLOTEPEC
PLAN MUNICIPAL DE DESARROLLO
 2020-2022



EJE 5. BIENESTAR SOCIAL Y SERVICIOS PÚBLICOS.	Caminos y carreteras	Aumentar la urbanización inclusiva y sostenible mejorando la infraestructura de caminos y carreteras.	Construcción y rehabilitación de infraestructura vial y de comunicación de manera inclusiva y sostenible	Construcción, rehabilitación de puentes vehiculares, muros de contención y vados sostenibles y asequibles.	Infraestructura de Vías de comunicación en mal estado.	Construcción de puente vehicular en calle Venustiano Carranza, Col. Lázaro Cárdenas, Brisas de Zicatela	11	11.3	12 ML	4000	Total de ML construidos/Total de ML programados* 100	\$ 625,000.00	FIMDF OTRAS FUENTES DE FINANCIAMIENTO	2020-2022
EJE 5. BIENESTAR SOCIAL Y SERVICIOS PÚBLICOS.	Infraestructura comunitaria	Garantizar el acceso a vivienda digna e infraestructura pública de calidad a la población más vulnerable del Municipio, y lograr que los asentamientos humanos sean inclusivos, seguros, resilientes y sostenibles.	Incrementar la inversión pública en obras de infraestructura básica inclusiva, segura, resiliente y sostenible en las zonas de atención del municipio de Santa María Colotepec.	Construir, remodelar, ampliar progresivamente las casas de las delegaciones para una óptima prestación de servicios para todos.	La calidad de vida de los colotepecenses se ha visto disminuida por rezagos en la infraestructura comunitarias y de vivienda.	Construcción de delegación municipal en la localidad de Lagunilla	11	11.3	48 M2	51	Total de M2 Construidos/Total de M2 programados* 100	\$ 550,000.00	OTRAS FUENTES DE FINANCIAMIENTO	2020-2022
EJE 5. BIENESTAR SOCIAL Y SERVICIOS PÚBLICOS.	Infraestructura comunitaria	Garantizar el acceso a vivienda digna e infraestructura pública de calidad a la población más vulnerable del Municipio, y lograr que los asentamientos humanos sean inclusivos, seguros, resilientes y sostenibles.	Incrementar la inversión pública en obras de infraestructura básica inclusiva, segura, resiliente y sostenible en las zonas de atención del municipio de Santa María Colotepec.	Construir, remodelar, ampliar progresivamente las casas de las delegaciones para una óptima prestación de servicios para todos.	La calidad de vida de los colotepecenses se ha visto disminuida por rezagos en la infraestructura comunitarias y de vivienda.	Construcción de delegación municipal en la localidad de Los Vargas	11	11.3	48 M2	41	Total de M2 Construidos/Total de M2 programados* 100	\$ 550,000.00	OTRAS FUENTES DE FINANCIAMIENTO	2020-2022
EJE 5. BIENESTAR SOCIAL Y SERVICIOS PÚBLICOS.	Infraestructura comunitaria	Garantizar el acceso a vivienda digna e infraestructura pública de calidad a la población más vulnerable del Municipio, y lograr que los asentamientos humanos sean inclusivos, seguros, resilientes y sostenibles.	Incrementar la inversión pública en obras de infraestructura básica inclusiva, segura, resiliente y sostenible en las zonas de atención del municipio de Santa María Colotepec.	Construir, remodelar, ampliar progresivamente las casas de las delegaciones para una óptima prestación de servicios para todos.	La calidad de vida de los colotepecenses se ha visto disminuida por rezagos en la infraestructura comunitarias y de vivienda.	Construcción de delegación municipal en la localidad de Tierra Blanca	11	11.3	48 M2	97	Total de M2 Construidos/Total de M2 programados* 100	\$ 550,000.00	OTRAS FUENTES DE FINANCIAMIENTO	2020-2022
EJE 5. BIENESTAR SOCIAL Y SERVICIOS PÚBLICOS.	Infraestructura comunitaria	Garantizar el acceso a vivienda digna e infraestructura pública de calidad a la población más vulnerable del Municipio, y lograr que los asentamientos humanos sean inclusivos, seguros, resilientes y sostenibles.	Incrementar la inversión pública en obras de infraestructura básica inclusiva, segura, resiliente y sostenible en las zonas de atención del municipio de Santa María Colotepec.	Construir, remodelar, ampliar progresivamente las casas de las delegaciones para una óptima prestación de servicios para todos.	La calidad de vida de los colotepecenses se ha visto disminuida por rezagos en la infraestructura comunitarias y de vivienda.	Construcción de delegación municipal en la localidad de San José el Quequeste	11	11.3	48 M2	305	Total de M2 Construidos/Total de M2 programados* 100	\$ 550,000.00	OTRAS FUENTES DE FINANCIAMIENTO	2020-2022
EJE 5. BIENESTAR SOCIAL Y SERVICIOS PÚBLICOS.	Educación	Incrementar la cobertura de educación en la población y abatir el analfabetismo, asegurando que la educación sea equitativa y de calidad para los grupos más vulnerables; niños, niñas, adolescentes, discapacitados	Asegurar que todas las niñas y todos los niños terminen la enseñanza primaria y secundaria, que ha de ser gratuita, equitativa y de calidad y producir resultados de aprendizaje pertinentes y efectivos.	Construcción, rehabilitación, ampliación y modernización de la infraestructura y el equipamiento en centros educativos inclusivos y seguros.	Alto índice de analfabetismo y limitación de desarrollo humano.	Construcción de barda perimetral en la Esc. Prim. Narciso Mendoza, Clave: 20DPR1130K, en la localidad de Barra de Colotepec	1,4	1.1, 1.2, 4.1, 4.2,	180 ML	160	Total de ML construidos/Total de ML programados* 100	\$ 450,000.00	FIMDF OTRAS FUENTES DE FINANCIAMIENTO	2020-2022

SANTA MARÍA COLOTEPEC
PLAN MUNICIPAL DE DESARROLLO
 2020-2022



EJE 5. BIENESTAR SOCIAL Y SERVICIOS PÚBLICOS.	Infraestructura comunitaria	Garantizar el acceso a vivienda digna e infraestructura pública de calidad a la población más vulnerable del Municipio, y lograr que los asentamientos humanos sean inclusivos, seguros, resilientes y sostenibles.	Incrementar la inversión pública en obras de infraestructura básica inclusiva, segura, resiliente y sostenible en las zonas de atención del municipio de Santa María Colotepec.	Construir, remodelar, ampliar progresivamente las casas de las delegaciones para una óptima prestación de servicios para todos.	La calidad de vida de los colotepequenses se ha visto disminuida por rezagos en la infraestructura comunitarias y de vivienda.	Construcción de Techado de Cancha de la Delegación Aguje Ramirez	11	11.3	630 M2	90	Total de M2 Construidos/total de M2 programados* 100	\$ 1,200,000.00	FISMDF OTRAS FUENTES DE FINANCIAMIENTO	2020-2022
EJE 5. BIENESTAR SOCIAL Y SERVICIOS PÚBLICOS.	Infraestructura comunitaria	Garantizar el acceso a vivienda digna e infraestructura pública de calidad a la población más vulnerable del Municipio, y lograr que los asentamientos humanos sean inclusivos, seguros, resilientes y sostenibles.	Incrementar la inversión pública en obras de infraestructura básica inclusiva, segura, resiliente y sostenible en las zonas de atención del municipio de Santa María Colotepec.	Construir, remodelar, ampliar progresivamente las casas de las delegaciones para una óptima prestación de servicios para todos.	La calidad de vida de los colotepequenses se ha visto disminuida por rezagos en la infraestructura comunitarias y de vivienda.	Construcción de Techado de Cancha de la Delegación arroyo del bajo	11	11.3	630 M2	136	Total de M2 Construidos/total de M2 programados* 100	\$ 1,200,000.00	FISMDF OTRAS FUENTES DE FINANCIAMIENTO	2020-2022
EJE 5. BIENESTAR SOCIAL Y SERVICIOS PÚBLICOS.	Infraestructura comunitaria	Garantizar el acceso a vivienda digna e infraestructura pública de calidad a la población más vulnerable del Municipio, y lograr que los asentamientos humanos sean inclusivos, seguros, resilientes y sostenibles.	Incrementar la inversión pública en obras de infraestructura básica inclusiva, segura, resiliente y sostenible en las zonas de atención del municipio de Santa María Colotepec.	Construir, remodelar, ampliar progresivamente las casas de las delegaciones para una óptima prestación de servicios para todos.	La calidad de vida de los colotepequenses se ha visto disminuida por rezagos en la infraestructura comunitarias y de vivienda.	Construcción del techado de cancha de la Delegación arroyo del Zapote	11	11.3	630 M2	147	Total de M2 Construidos/total de M2 programados* 100	\$ 1,200,000.00	OTRAS FUENTES DE FINANCIAMIENTO	2020-2022
EJE 5. BIENESTAR SOCIAL Y SERVICIOS PÚBLICOS.	Infraestructura comunitaria	Garantizar el acceso a vivienda digna e infraestructura pública de calidad a la población más vulnerable del Municipio, y lograr que los asentamientos humanos sean inclusivos, seguros, resilientes y sostenibles.	Incrementar la inversión pública en obras de infraestructura básica inclusiva, segura, resiliente y sostenible en las zonas de atención del municipio de Santa María Colotepec.	Construir, remodelar, ampliar progresivamente las casas de las delegaciones para una óptima prestación de servicios para todos.	La calidad de vida de los colotepequenses se ha visto disminuida por rezagos en la infraestructura comunitarias y de vivienda.	Construcción de Techado de Cancha de la Delegación arroyo Tomatal	11	11.3	630 M2	90	Total de M2 Construidos/total de M2 programados* 100	\$ 1,200,000.00	FISMDF OTRAS FUENTES DE FINANCIAMIENTO	2020-2022
EJE 5. BIENESTAR SOCIAL Y SERVICIOS PÚBLICOS.	Educación	Incrementar la cobertura de educación en la población y abatir el analfabetismo, asegurando que la educación sea equitativa y de calidad para los grupos más vulnerables; niños, niñas, adolescentes, discapacitados	Asegurar que todas las niñas y todos los niños terminen la enseñanza primaria y secundaria, que ha de ser gratuita, equitativa y de calidad y producir resultados de aprendizaje pertinentes y efectivos.	Construcción, rehabilitación, ampliación y modernización de la infraestructura y el equipamiento en centros educativos inclusivos y seguros.	Alto índice de analfabetismo y limitación de desarrollo humano.	Construcción de techado en áreas de impartición de educación física de la Esc. Secundaria de Barra de Navidad	1.4	1.1, 1.2, 4.1, 4.2,	630 M2	705	Total de M2 Construidos/total de M2 programados* 100	\$ 2,400,000.00	FISMDF OTRAS FUENTES DE FINANCIAMIENTO	2020-2022
EJE 5. BIENESTAR SOCIAL Y SERVICIOS PÚBLICOS.	Educación	Incrementar la cobertura de educación en la población y abatir el analfabetismo, asegurando que la educación sea equitativa y de calidad para los grupos más vulnerables; niños, niñas, adolescentes, discapacitados	Asegurar que todas las niñas y todos los niños terminen la enseñanza primaria y secundaria, que ha de ser gratuita, equitativa y de calidad y producir resultados de aprendizaje pertinentes y efectivos.	Construcción, rehabilitación, ampliación y modernización de la infraestructura y el equipamiento en centros educativos inclusivos y seguros.	Alto índice de analfabetismo y limitación de desarrollo humano.	Construcción de techado en áreas de impartición de educación física de la Esc. Prim. Ignacio Mariscal, clave: 20DPR2162J	1.4	1.1, 1.2, 4.1, 4.2,	630 M2	705	Total de M2 Construidos/total de M2 programados* 100	\$ 2,400,000.00	FISMDF OTRAS FUENTES DE FINANCIAMIENTO	2020-2022

SANTA MARÍA COLOTEPEC
PLAN MUNICIPAL DE DESARROLLO
 2020-2022



EJE 3. COLOTEPEC CON OPORTUNIDADES DE DESARROLLO Y PROGRESO.	Caminos y carreteras	Aumentar la urbanización inclusiva y sostenible mejorando la infraestructura de caminos y carreteras.	Construcción y rehabilitación de infraestructura vial y de comunicación de manera inclusiva y sostenible	Construcción y rehabilitación de pavimentos de calles y carreteras con recursos municipales y/o apoyos gubernamentales.	Infraestructura de Vías de comunicación en mal estado.	Construcción de pavimentación a base de concreto hidráulico de calle principal barra de navidad	11	11.3	600 M2	210	Total de M2 Construidos/total de M2 programados* 100	\$ 1,220,000.00	FISDMF OTRAS FUENTES DE FINANCIAMIENTO	2020-2022
EJE 5. BIENESTAR SOCIAL Y SERVICIOS PÚBLICOS.	Educación	Incrementar la cobertura de educación en la población y abatir el analfabetismo, asegurando que la educación sea equitativa y de calidad para los grupos más vulnerables; niños, niñas, adolescentes, discapacitados	Asegurar que todas las niñas y todos los niños terminen la enseñanza primaria y secundaria, que ha de ser gratuita, equitativa y de calidad y producir resultados de aprendizaje pertinentes y efectivos.	Construcción, rehabilitación, ampliación y modernización de la infraestructura y el equipamiento en centros educativos inclusivos y seguros.	Alto índice de analfabetismo o limitación de desarrollo humano.	Construcción de techado en áreas de impartición de educación física de la Esc. Prim. Indígena Benito Juárez, clave: 20DPB05518D	1,4	1.1, 1.2, 4.1, 4.2,	630 M2	208	Total de M2 Construidos/total de M2 programados* 100	\$ 2,400,000.00	FISDMF OTRAS FUENTES DE FINANCIAMIENTO	2020-2022
EJE 5. BIENESTAR SOCIAL Y SERVICIOS PÚBLICOS.	Educación	Incrementar la cobertura de educación en la población y abatir el analfabetismo, asegurando que la educación sea equitativa y de calidad para los grupos más vulnerables; niños, niñas, adolescentes, discapacitados	Asegurar que todas las niñas y todos los niños terminen la enseñanza primaria y secundaria, que ha de ser gratuita, equitativa y de calidad y producir resultados de aprendizaje pertinentes y efectivos.	Construcción, rehabilitación, ampliación y modernización de la infraestructura y el equipamiento en centros educativos inclusivos y seguros.	Alto índice de analfabetismo o limitación de desarrollo humano.	Construcción de techado en áreas de impartición de educación física en la Escuela Primaria "Tierra y Libertad", clave: 20DR2977D	1,4	1.1, 1.2, 4.1, 4.2,	630 M2	9771	Total de M2 Construidos/total de M2 programados* 100	\$ 2,400,000.00	FISDMF OTRAS FUENTES DE FINANCIAMIENTO	2020-2022
EJE 5. BIENESTAR SOCIAL Y SERVICIOS PÚBLICOS.	Educación	Incrementar la cobertura de educación en la población y abatir el analfabetismo, asegurando que la educación sea equitativa y de calidad para los grupos más vulnerables; niños, niñas, adolescentes, discapacitados	Asegurar que todas las niñas y todos los niños terminen la enseñanza primaria y secundaria, que ha de ser gratuita, equitativa y de calidad y producir resultados de aprendizaje pertinentes y efectivos.	Construcción, rehabilitación, ampliación y modernización de la infraestructura y el equipamiento en centros educativos inclusivos y seguros.	Alto índice de analfabetismo o limitación de desarrollo humano.	Construcción de techado en áreas de impartición de educación física en la Esc. Sec. Gral. "Juana de Asbaje", clave: ES372-136 Y 20DESO150	1,4	1.1, 1.2, 4.1, 4.2,	630 M2	9771	Total de M2 Construidos/total de M2 programados* 100	\$ 2,400,000.00	FISDMF OTRAS FUENTES DE FINANCIAMIENTO	2020-2022
EJE 4. COLOTEPEC CON DESARROLLO SUSTENTABLE	Vialidades sustentables	Consolidar un sistema vial sustentable mejorando la visibilidad urbana y la seguridad vial de una forma segura, asequible, accesible y sostenible para todos.	Mejorar los circuitos viales existentes; las vialidades primarias, secundarias y locales del municipio, así como la ampliación de la infraestructura vial en el área urbana de una forma segura, asequible, accesible y sostenible para todos.	Fomentar programas para el establecimiento de calles y andadores peatonales y de tránsito controlado inclusivos y sostenibles.	Contaminación del aire, problemas de salud y calidad de vida.	Construcción de andador peatonal de la calle del Morro a la Punta de Zicatela, Brisas de Zicatela.	11	11.3	1 KM	9771	Total de KM construidos/total de KM programados* 100	\$ 3,700,000.00	OTRAS FUENTES DE FINANCIAMIENTO	2020-2022
EJE 3. COLOTEPEC CON OPORTUNIDADES DE DESARROLLO Y PROGRESO.	Caminos y carreteras	Aumentar la urbanización inclusiva y sostenible mejorando la infraestructura de caminos y carreteras.	Construcción y rehabilitación de infraestructura vial y de comunicación de manera inclusiva y sostenible	Construcción y rehabilitación de pavimentos de calles y carreteras con recursos municipales y/o apoyos gubernamentales.	Infraestructura de Vías de comunicación en mal estado.	Pavimentación a base de concreto hidráulico de la calle Campeche	11	11.3	900 M2	9771	Total de m2 Construidos/total de m2 programados* 100	\$ 1,675,000.00	FISDMF OTRAS FUENTES DE FINANCIAMIENTO	2020-2022

SANTA MARÍA COLOTEPEC
PLAN MUNICIPAL DE DESARROLLO
 2020-2022



EJE 3. COLOTEPEC CON OPORTUNIDA DES DE DESARROLLO Y PROGRESO.	Caminos y carreteras	Aumentar la urbanización inclusiva y sostenible mejorando la infraestructura de caminos y carreteras.	Construcción y rehabilitación de infraestructura vial y de comunicación de manera inclusiva y sostenible	Construcción y rehabilitación de pavimentos de calles y carreteras con recursos municipales y/o apoyos gubernamentales.	Infraestructur a de Vías de comunicación en mal estado.	Pavimentación a base de concreto hidráulico de la calle Colima	11	11.3	900 M2	9771	Total de m2 Construidos/t otal de m2 programados* 100	\$	1,680,000.00	FISMDF OTRAS FUENTES DE FINANCIAMEN TO	2020-2022
EJE 3. COLOTEPEC CON OPORTUNIDA DES DE DESARROLLO Y PROGRESO.	Caminos y carreteras	Aumentar la urbanización inclusiva y sostenible mejorando la infraestructura de caminos y carreteras.	Construcción y rehabilitación de infraestructura vial y de comunicación de manera inclusiva y sostenible	Construcción y rehabilitación de pavimentos de calles y carreteras con recursos municipales y/o apoyos gubernamentales.	Infraestructur a de Vías de comunicación en mal estado.	Pavimentación a base de concreto hidráulico de la calle Brisas	11	11.3	900 M2	9771	Total de m2 Construidos/t otal de m2 programados* 100	\$	1,682,000.00	FISMDF OTRAS FUENTES DE FINANCIAMEN TO	2020-2022
EJE 3. COLOTEPEC CON OPORTUNIDA DES DE DESARROLLO Y PROGRESO.	Caminos y carreteras	Aumentar la urbanización inclusiva y sostenible mejorando la infraestructura de caminos y carreteras.	Construcción y rehabilitación de infraestructura vial y de comunicación de manera inclusiva y sostenible	Construcción y rehabilitación de pavimentos de calles y carreteras con recursos municipales y/o apoyos gubernamentales.	Infraestructur a de Vías de comunicación en mal estado.	Pavimentación a base de concreto hidráulico de la calle Morelos	11	11.3	900 M2	9771	Total de m2 Construidos/t otal de m2 programados* 100	\$	1,705,000.00	FISMDF OTRAS FUENTES DE FINANCIAMEN TO	2020-2022
EJE 3. COLOTEPEC CON OPORTUNIDA DES DE DESARROLLO Y PROGRESO.	Caminos y carreteras	Aumentar la urbanización inclusiva y sostenible mejorando la infraestructura de caminos y carreteras.	Construcción y rehabilitación de infraestructura vial y de comunicación de manera inclusiva y sostenible	Construcción y rehabilitación de pavimentos de calles y carreteras con recursos municipales y/o apoyos gubernamentales.	Infraestructur a de Vías de comunicación en mal estado.	Pavimentación a base de concreto hidráulico de la calle Chihuahua	11	11.3	900 M2	9771	Total de m2 Construidos/t otal de m2 programados* 100	\$	1,660,000.00	FISMDF OTRAS FUENTES DE FINANCIAMEN TO	2020-2022
EJE 3. COLOTEPEC CON OPORTUNIDA DES DE DESARROLLO Y PROGRESO.	Caminos y carreteras	Aumentar la urbanización inclusiva y sostenible mejorando la infraestructura de caminos y carreteras.	Construcción y rehabilitación de infraestructura vial y de comunicación de manera inclusiva y sostenible	Construcción y rehabilitación de pavimentos de calles y carreteras con recursos municipales y/o apoyos gubernamentales.	Infraestructur a de Vías de comunicación en mal estado.	Pavimentación a base de concreto hidráulico de la calle Nuevo León	11	11.3	900 M2	9771	Total de m2 Construidos/t otal de m2 programados* 100	\$	1,710,000.00	FISMDF OTRAS FUENTES DE FINANCIAMEN TO	2020-2022
EJE 5. BIENESTAR SOCIAL Y SERVICIOS PÚBLICOS.	Servicios Públicos.	Reducir las desigualdades sociales por ubicación territorial mediante la redistribución, incremento y rehabilitación de la oferta de servicios y equipamiento urbano.	Asegurar el acceso de todas las personas a viviendas y servicios básicos adecuados, seguros y asequibles y mejorar los barrios marginales.	Construcción, rehabilitación y ampliación de el servicio del sistema de agua potable seguro y asequible en el municipio.	Baja calidad de vida de la población debido a la ineficiencia e inexistencia de servicios públicos.	Rehabilitación de pozo de agua potable	1.6	1.1, 1.2, 1.4, 6.1, 6.4	1200 ML	60	Total de ML construidos/T otal de ML programados* 100	\$	1,320,000.00	FISMDF OTRAS FUENTES DE FINANCIAMEN TO	2020-2022

SANTA MARÍA COLOTEPEC
PLAN MUNICIPAL DE DESARROLLO
 2020-2022



EJE 5. BIENESTAR SOCIAL Y SERVICIOS PÚBLICOS.	Servicios Públicos.	Promover infraestructura eficaz,asequibles y de calidad que combata los rezagos a falta de drenaje proporcionando la cobertura sanitaria a los grupos más vulnerables.	Asegurar el acceso infraestructura a falta de servicios de drenaje para lograr la cobertura sanitaria eficas, asequible y de calidad para todos.	Construcción, rehabilitación de de Sanitarios secos/ biogestores seguros asequibles y de calidad.	Contaminación del suelo, agua provocando enfermedades por insalubridad.	Construcción de sanitarios con biogestores en la localidad del Camalote.	1, 6, 11	1.1, 1.2, 1.4, 6.2, 11.1	23 PIEZAS	232	Total de piezas construidos/total de piezas programadas* 100	\$ 1,104,000.00	FIMSDF	2020-2022
EJE 5. BIENESTAR SOCIAL Y SERVICIOS PÚBLICOS.	Infraestructura comunitaria.	Garantizar el acceso a vivienda digna e infraestructura pública de calidad a la población más vulnerable del Municipio, y lograr que los asentamientos humanos sean inclusivos, seguros, resilientes y sostenibles.	Incrementar la inversión pública en obras de infraestructura básica inclusiva, segura,resiliente y sostenible en las zonas de atención del municipio de Santa María Colotepec.	Construir, remodelar, ampliar progresivamente las casas de las delegaciones para una óptima prestación de servicios para todos.	La calidad de vida de los colotepequenses se ha visto disminuida por rezagos en la infraestructura comunitarias y de vivienda.	Construcción de techado de cancha Municipal localidad el porvenir	11	11.3	630 M2	93	Total de M2 Construidos/total de M2 programados* 100	\$ 1,200,000.00	FISDMF OTRAS FUENTES DE FINANCIAMIENTO	2020-2022
EJE 5. BIENESTAR SOCIAL Y SERVICIOS PÚBLICOS.	Educación	Incrementar la cobertura de educación en la población y abatir el analfabetismo, asegurando que la educación sea equitativa y de calidad para los grupos más vulnerables; niños,niñas,adolescentes, discapacitados	Asegurar que todas las niñas y todos los niños terminen la enseñanza primaria y secundaria, que ha de ser gratuita, equitativa y de calidad y producir resultados de aprendizaje pertinentes y efectivos.	Construcción, rehabilitación, ampliación y modernización de la infraestructura y el equipamiento en centros educativos inclusivos y seguros.	Alto índice de analfabetismo y limitación de desarrollo humano.	Construcción de techado en áreas de impartición de educación física de la Esc. Prim. Benito Juárez, clave: 20DPB1733A	1,4	1.1, 1.2, 4.1, 4.2,	630 M2	228	Total de M2 Construidos/total de M2 programados* 100	\$ 2,400,000.00	FISDMF OTRAS FUENTES DE FINANCIAMIENTO	2020-2022
EJE 5. BIENESTAR SOCIAL Y SERVICIOS PÚBLICOS.	Infraestructura comunitaria.	Garantizar el acceso a vivienda digna e infraestructura pública de calidad a la población más vulnerable del Municipio, y lograr que los asentamientos humanos sean inclusivos, seguros, resilientes y sostenibles.	Incrementar la inversión pública en obras de infraestructura básica inclusiva, segura,resiliente y sostenible en las zonas de atención del municipio de Santa María Colotepec.	Construir, remodelar, ampliar progresivamente las casas de las delegaciones para una óptima prestación de servicios para todos.	La calidad de vida de los colotepequenses se ha visto disminuida por rezagos en la infraestructura comunitarias y de vivienda.	Ampliación de la delegación, segunda planta la localidad la quebradora.	11	11.3	25 M2	80	Total de M2 Construidos/total de M2 programados* 100	\$ 400,000.00	OTRAS FUENTES DE FINANCIAMIENTO	2020-2022
EJE 5. BIENESTAR SOCIAL Y SERVICIOS PÚBLICOS.	Servicios Públicos.	Reducir las desigualdades sociales por ubicación territorial mediante la redistribución, incremento y rehabilitación de la oferta de servicios y equipamiento urbano seguros, asequibles y sostenibles.	Asegurar el acceso de todas las personas a viviendas y servicios básicos adecuados, seguros y asequibles y mejorar los barrios marginales.	Construcción, rehabilitación y ampliación de el servicio de energía eléctrica seguro y asequible en el municipio.	Baja calidad de vida de la población debido a la ineficiencia e inexistencia de servicios públicos.	Ampliación de la red de distribución de energía eléctrica en la localidad de la Lagunilla.	1, 7, 11	1.1, 1.2, 1.4, 7.1, 11.1	250 ML	51	Total de ML construidos/Total de ML programados* 100	\$ 260,000.00	FISDMF OTRAS FUENTES DE FINANCIAMIENTO	2020-2022
EJE 3. COLOTEPEC CON OPORTUNIDADES DE DESARROLLO Y PROGRESO.	Caminos y carreteras	Aumentar la urbanización inclusiva y sostenible mejorando la infraestructura de caminos y carreteras.	Construcción y rehabilitación de infraestructura vial y de comunicación de manera inclusiva y sostenible	Construcción y rehabilitación de pavimentos de calles y carreteras con recursos municipales y/o apoyos gubernamentales.	Infraestructura de Vías de comunicación en mal estado.	Construcción de pavimentación a base de concreto hidráulico de acceso principal localidad Loma Bonita	11	11.3	600 M2	294	Total de m2 Construidos/total de m2 programados* 100	\$ 1,250,000.00	FISDMF OTRAS FUENTES DE FINANCIAMIENTO	2020-2022

SANTA MARÍA COLOTEPEC
PLAN MUNICIPAL DE DESARROLLO
 2020-2022



EJE 3. COLOTEPEC CON OPORTUNIDADES DE DESARROLLO Y PROGRESO.	Caminos y carreteras	Aumentar la urbanización inclusiva y sostenible mejorando la infraestructura de caminos y carreteras.	Construcción y rehabilitación de infraestructura vial y de comunicación de manera inclusiva y sostenible	Construcción, rehabilitación de puentes vehiculares, muros de contención y vados sostenibles y asequibles.	Infraestructura de Vías de comunicación en mal estado.	Construcción de puente vehicular en la localidad Loma Linda	11	11.3	40 ML	294	Total de ML construidos/Total de ML programados* 100	\$ 625,000.00	FIMSDF OTRAS FUENTES DE FINANCIAMIENTO	2020-2022
EJE 3. COLOTEPEC CON OPORTUNIDADES DE DESARROLLO Y PROGRESO.	Caminos y carreteras	Aumentar la urbanización inclusiva y sostenible mejorando la infraestructura de caminos y carreteras.	Construcción y rehabilitación de infraestructura vial y de comunicación de manera inclusiva y sostenible	Construcción y rehabilitación de pavimentos de calles y carreteras con recursos municipales y/o apoyos gubernamentales.	Infraestructura de Vías de comunicación en mal estado.	Reencarpetamiento tramo Santa María Colotepec entronque Carretera Federal 200	11	11.3	5000KM	56	Total de KM construidos/Total de KM programados* 100	\$ 1,000,000.00	FIMSDF OTRAS FUENTES DE FINANCIAMIENTO	2020-2022
EJE 3. COLOTEPEC CON OPORTUNIDADES DE DESARROLLO Y PROGRESO.	Caminos y carreteras	Aumentar la urbanización inclusiva y sostenible mejorando la infraestructura de caminos y carreteras.	Construcción y rehabilitación de infraestructura vial y de comunicación de manera inclusiva y sostenible	Construcción y rehabilitación de pavimentos de calles y carreteras con recursos municipales y/o apoyos gubernamentales.	Infraestructura de Vías de comunicación en mal estado.	Construcción de pavimentación a base de concreto hidráulico de calle principal localidad los Vargas.	11	11.3	1400 M2	41	Total de m2 Construidos/Total de m2 programados* 100	\$ 1,967,000.00	FIMSDF OTRAS FUENTES DE FINANCIAMIENTO	2020-2022
EJE 3. COLOTEPEC CON OPORTUNIDADES DE DESARROLLO Y PROGRESO.	Caminos y carreteras	Aumentar la urbanización inclusiva y sostenible mejorando la infraestructura de caminos y carreteras.	Construcción y rehabilitación de infraestructura vial y de comunicación de manera inclusiva y sostenible	Construcción y rehabilitación de pavimentos de calles y carreteras con recursos municipales y/o apoyos gubernamentales.	Infraestructura de Vías de comunicación en mal estado.	Construcción de pavimentación a base de concreto hidráulico de acceso a la Primaria	11	11.3	720 M2	293	Total de m2 Construidos/Total de m2 programados* 100	\$ 985,000.00	FIMSDF OTRAS FUENTES DE FINANCIAMIENTO	2020-2022
EJE 3. COLOTEPEC CON OPORTUNIDADES DE DESARROLLO Y PROGRESO.	Caminos y carreteras	Aumentar la urbanización inclusiva y sostenible mejorando la infraestructura de caminos y carreteras.	Construcción y rehabilitación de infraestructura vial y de comunicación de manera inclusiva y sostenible	Construcción y rehabilitación de pavimentos de calles y carreteras con recursos municipales y/o apoyos gubernamentales.	Infraestructura de Vías de comunicación en mal estado.	Construcción de pavimentación a base de concreto hidráulico de acceso principal localidad la Nueva Esperanza	11	11.3	1860 M2	95	Total de m2 Construidos/Total de m2 programados* 100	\$ 2,600,000.00	FIMSDF OTRAS FUENTES DE FINANCIAMIENTO	2020-2022
EJE 3. COLOTEPEC CON OPORTUNIDADES DE DESARROLLO Y PROGRESO.	Caminos y carreteras	Aumentar la urbanización inclusiva y sostenible mejorando la infraestructura de caminos y carreteras.	Construcción y rehabilitación de infraestructura vial y de comunicación de manera inclusiva y sostenible	Construcción y rehabilitación de pavimentos de calles y carreteras con recursos municipales y/o apoyos gubernamentales.	Infraestructura de Vías de comunicación en mal estado.	Construcción de pavimentación a base de concreto hidráulico de calle principal localidad Quebrantahuesos.	11	11.3	1800 M2	32	Total de m2 Construidos/Total de m2 programados* 100	\$ 2,565,000.00	FIMSDF OTRAS FUENTES DE FINANCIAMIENTO	2020-2022
EJE 3. COLOTEPEC CON OPORTUNIDADES DE DESARROLLO Y PROGRESO.	Caminos y carreteras	Aumentar la urbanización inclusiva y sostenible mejorando la infraestructura de caminos y carreteras.	Construcción y rehabilitación de infraestructura vial y de comunicación de manera inclusiva y sostenible	Construcción, rehabilitación de puentes vehiculares, muros de contención y vados sostenibles y asequibles.	Infraestructura de Vías de comunicación en mal estado.	Construcción de puente colgante San José Quequestle.	11	11.3	50 ML	305	Total de ML construidos/Total de ML programados* 100	\$ 625,000.00	FIMSDF OTRAS FUENTES DE FINANCIAMIENTO	2020-2022

SANTA MARÍA COLOTEPEC
PLAN MUNICIPAL DE DESARROLLO
 2020-2022



EJE 5. BIENESTAR SOCIAL Y SERVICIOS PÚBLICOS.	Cultura y deporte	Promover el deporte de manera incluyente, mediante programas de actividad física y deporte para atender a los distintos sectores de la población sin importar la edad, el sexo, religión, discapacidad, por el bien de la salud de la población.	Construir y rehabilitar la infraestructura de calidad para la promoción de la activación física, práctica del deporte y la recreación de manera incluyente	Construcción, rehabilitación y modernización de infraestructura para fomentar el deporte de manera inclusiva y sostenible.	Pérdida de la cultura y el desarrollo del deporte en el municipio.	Construcción de la plaza de toros	11	11.3	1964 M2	1369	Total de M2 Construidos/total de M2 programados* 100	\$ 3,000,000.00	OTRAS FUENTES DE FINANCIAMIENTO	2020-2022
EJE 4. COLOTEPEC CON DESARROLLO SUSTENTABLE	Tratamiento de residuos sólidos	Eficientar el manejo y disposición de residuos sólidos y mantener el cuidado ambiental de las zonas municipales.	Tecnificar los procesos de manejo y ampliar la infraestructura para la disposición final de los residuos sólidos, así como implementar una programa integral de reducción, reúso, reciclaje y saneamiento ambiental.	Construcción de infraestructura para el depósito y tratamiento final de los residuos sólidos.	La contaminación que origina el mal tratamiento de residuos sólidos, la generación de enfermedades respiratorias, el incremento de roedores e insectos transmisores de enfermedades	Construcción de relleno sanitario	12	12.4	5ha	1369	Porcentaje de Ha de relleno sanitario construidas/total de Ha de relleno sanitario programado*100	\$ 15,000,000.00	OTRAS FUENTES DE FINANCIAMIENTO	2020-2022
EJE 5. BIENESTAR SOCIAL Y SERVICIOS PÚBLICOS.	Cultura y deporte	Impulsar acciones que generen y preserven los bienes culturales tangibles e intangibles, así como las acciones artístico-culturales en todas sus manifestaciones con el fin de incrementar el bienestar de la población.	Garantizar que todos los estudiantes adquieran los conocimientos teóricos y prácticos necesarios para promover el desarrollo sostenible, en particular mediante la educación para el desarrollo sostenible y la adopción de estilos de vida sostenibles, los derechos humanos, la igualdad entre los géneros, la promoción de una cultura de paz y no violencia, la ciudadanía mundial y la valoración de la diversidad cultural y de la contribución de la cultura al desarrollo sostenible, entre otros medios.	Construcción y mantenimiento a espacios municipales en los que se desarrollen la expresión artístico-cultural de manera igualitaria para hombres y mujeres sin distinción de edad, etnia, lengua, religión o discapacidad.	Pérdida de la cultura y el desarrollo del deporte en el municipio.	Construcción de casa de la cultura	11	11.3	120 M2	1369	Total de M2 Construidos/total de M2 programados* 100	\$ 5,000,000.00	OTRAS FUENTES DE FINANCIAMIENTO	2020-2022
EJE 3. COLOTEPEC CON OPORTUNIDADES DE DESARROLLO Y PROGRESO.	Caminos y carreteras	Aumentar la urbanización inclusiva y sostenible mejorando la infraestructura de caminos y carreteras.	Construcción y rehabilitación de infraestructura vial y de comunicación de manera inclusiva y sostenible	Construcción y rehabilitación de pavimentos de calles y carreteras con recursos municipales y/o apoyos gubernamentales.	Infraestructura de Vías de comunicación en mal estado.	Construcción de pavimentación a base de concreto hidráulico de calle principal localidad Totolapam	11	11.3	1200 M2	91	Total de m2 Construidos/total de m2 programados* 100	\$ 1,498,000.00	FISMDF OTRAS FUENTES DE FINANCIAMIENTO	2020-2022
EJE 5. BIENESTAR SOCIAL Y SERVICIOS PÚBLICOS.	Servicios Públicos.	Reducir las desigualdades sociales por ubicación territorial mediante la redistribución, incremento y rehabilitación de la oferta de servicios y equipamiento urbano seguros, asequibles y sostenibles.	Asegurar el acceso de todas las personas a viviendas y servicios básicos adecuados, seguros y asequibles y mejorar los barrios marginales.	Construcción, rehabilitación y ampliación de el servicio de energía eléctrica seguro y asequible en el municipio.	Baja calidad de vida de la población debido a la ineficiencia e inexistencia de servicios públicos.	Ampliación de la red de distribución de energía eléctrica de la localidad de Vitonchino.	1,7, 11	1.1, 1.2, 1.4, 7.1, 11.1	400 ML	28	Total de ML construidos/total de ML programados* 100	\$ 400,000.00	FISMDF OTRAS FUENTES DE FINANCIAMIENTO	2020-2022

SANTA MARÍA COLOTEPEC
PLAN MUNICIPAL DE DESARROLLO
 2020-2022



EJE 3. COLOTEPEC CON OPORTUNIDADES DE DESARROLLO Y PROGRESO.	Caminos y carreteras	Aumentar la urbanización inclusiva y sostenible mejorando la infraestructura de caminos y carreteras.	Construcción y rehabilitación de infraestructura vial y de comunicación de manera inclusiva y sostenible	Construcción y rehabilitación de pavimentos de calles y carreteras con recursos municipales y/o apoyos gubernamentales.	Infraestructura de Vías de comunicación en mal estado.	Construcción de pavimentación a base de concreto hidráulico de calle principal localidad Tierra Blanca.	11	11.3	1200 M2	97	Total de m2 Construidos/total de m2 programados* 100	\$ 1,498,000.00	FISMDF OTRAS FUENTES DE FINANCIAMIENTO	2020-2022
EJE 5. BIENESTAR SOCIAL Y SERVICIOS PÚBLICOS.	Servicios Públicos.	Reducir las desigualdades sociales por ubicación territorial mediante la redistribución, incremento y rehabilitación de la oferta de servicios y equipamiento urbano.	Asegurar el acceso de todas las personas a viviendas y servicios básicos adecuados, seguros y asequibles y mejorar los barrios marginales.	Construcción, rehabilitación y ampliación de el servicio del sistema de alcantarillado / drenaje sanitario seguro y asequible en el municipio.	Baja calidad de vida de la población debido a la ineficiencia e inexistencia de servicios públicos.	Ampliación de la red de Drenaje Col. Los Tamarindos	1.6	1.1, 1.2, 1.4, 6.2	500 ML	908	Total de ML Construidos/total de ML programados* 100	\$ 800,000.00	FISMDF OTRAS FUENTES DE FINANCIAMIENTO	2020-2022
EJE 5. BIENESTAR SOCIAL Y SERVICIOS PÚBLICOS.	Educación	Incrementar la cobertura de educación en la población y abatir el analfabetismo, asegurando que la educación sea equitativa y de calidad para los grupos más vulnerables; niños, niñas, adolescentes, discapacitados	Asegurar que todas las niñas y todos los niños terminen la enseñanza primaria y secundaria, que ha de ser gratuita, equitativa y de calidad y producir resultados de aprendizaje pertinentes y efectivos.	Construcción, rehabilitación, ampliación y modernización de la infraestructura y el equipamiento en centros educativos inclusivos y seguros.	Alto índice de analfabetismo o y limitación de desarrollo humano.	Construcción de techado para área de impartición de educación física del jardín de niños Josefa Ortiz de Domínguez, clave: 20DJN1023L	1.4	1.1, 1.2, 4.1, 4.2,	630 M2	1224	Total de M2 Construidos/total de M2 programados* 100	\$ 2,400,000.00	FISMDF OTRAS FUENTES DE FINANCIAMIENTO	2020-2022
EJE 3. COLOTEPEC CON OPORTUNIDADES DE DESARROLLO Y PROGRESO.	Caminos y carreteras	Aumentar la urbanización inclusiva y sostenible mejorando la infraestructura de caminos y carreteras.	Construcción y rehabilitación de infraestructura vial y de comunicación de manera inclusiva y sostenible	Construcción y rehabilitación de pavimentos de calles y carreteras con recursos municipales y/o apoyos gubernamentales.	Infraestructura de Vías de comunicación en mal estado.	Construcción de pavimentación a base de concreto hidráulico de la calle Los Santos	11	11.3	600M2	1224	Total de m2 Construidos/total de m2 programados* 100	\$ 1,156,000.00	FISMDF OTRAS FUENTES DE FINANCIAMIENTO	2020-2022
EJE 3. COLOTEPEC CON OPORTUNIDADES DE DESARROLLO Y PROGRESO.	Caminos y carreteras	Aumentar la urbanización inclusiva y sostenible mejorando la infraestructura de caminos y carreteras.	Construcción y rehabilitación de infraestructura vial y de comunicación de manera inclusiva y sostenible	Construcción y rehabilitación de pavimentos de calles y carreteras con recursos municipales y/o apoyos gubernamentales.	Infraestructura de Vías de comunicación en mal estado.	Construcción de pavimentación a base de concreto hidráulico de la calle Barra 2	11	11.3	600 M2	1224	Total de m2 Construidos/total de m2 programados* 100	\$ 1,725,000.00	FISMDF OTRAS FUENTES DE FINANCIAMIENTO	2020-2022

SANTA MARÍA COLOTEPEC
PLAN MUNICIPAL DE DESARROLLO
 2020-2022



EJE 3. COLOTEPEC CON OPORTUNIDADES DE DESARROLLO Y PROGRESO.	Caminos y carreteras	Aumentar la urbanización inclusiva y sostenible mejorando la infraestructura de caminos y carreteras.	Construcción y rehabilitación de infraestructura vial y de comunicación de manera inclusiva y sostenible	Construcción y rehabilitación de pavimentos de calles y carreteras con recursos municipales y/o apoyos gubernamentales.	Infraestructura de Vías de comunicación en mal estado.	Construcción de pavimentación a base de concreto hidráulico de la calle Barra 3	11	11.3	600 M2	1224	Total de m2 Construidos/total de m2 programados* 100	\$ 1,657,000.00	FISMDF OTRAS FUENTES DE FINANCIAMIENTO	2020-2022
EJE 5. BIENESTAR SOCIAL Y SERVICIOS PÚBLICOS.	Cultura y deporte	Promover el deporte de manera incluyente, mediante programas de actividad física y deporte para atender a los distintos sectores de la población sin importar la edad, el sexo, religión, discapacidad, por el bien de la salud de la población.	Construir y rehabilitar la infraestructura de calidad para la promoción de la activación física, práctica del deporte y la recreación de manera incluyente	Construcción, rehabilitación y modernización de infraestructura para fomentar el deporte de manera inclusiva y sostenible.	Pérdida de la cultura y el desarrollo del deporte en el municipio.	Construcción de unidad deportiva en Barra de Colotepec	11	11.3	1100 M2	1224	Total de M2 Construidos/total de M2 programados* 100	\$ 1,500,000.00	OTRAS FUENTES DE FINANCIAMIENTO	2020-2022
EJE 3. COLOTEPEC CON OPORTUNIDADES DE DESARROLLO Y PROGRESO.	Caminos y carreteras	Aumentar la urbanización inclusiva y sostenible mejorando la infraestructura de caminos y carreteras.	Construcción y rehabilitación de infraestructura vial y de comunicación de manera inclusiva y sostenible	Construcción, rehabilitación de puentes vehiculares, muros de contención y vados sostenibles y asequibles.	Infraestructura de Vías de comunicación en mal estado.	Construcción de puente Vehicular de la calle Francisco Márquez, Col. Lázaro Cárdenas	11	11.3	60 ML	4000	Total de ML construidos/Total de ML programados* 100	\$ 625,000.00	FISMDF OTRAS FUENTES DE FINANCIAMIENTO	2020-2022
EJE 3. COLOTEPEC CON OPORTUNIDADES DE DESARROLLO Y PROGRESO.	Caminos y carreteras	Aumentar la urbanización inclusiva y sostenible mejorando la infraestructura de caminos y carreteras.	Construcción y rehabilitación de infraestructura vial y de comunicación de manera inclusiva y sostenible	Construcción, rehabilitación de puentes vehiculares, muros de contención y vados sostenibles y asequibles.	Infraestructura de Vías de comunicación en mal estado.	Construcción de pavimentación a base de concreto hidráulico de la Calle Infraganti, Col. Lázaro Cárdenas	11	11.3	800 M2	4000	Total de m2 Construidos/total de m2 programados* 100	\$ 1,564,000.00	FISMDF OTRAS FUENTES DE FINANCIAMIENTO	2020-2022
EJE 5. BIENESTAR SOCIAL Y SERVICIOS PÚBLICOS.	Educación	Incrementar la cobertura de educación en la población y abatir el analfabetismo, asegurando que la educación sea equitativa y de calidad para los grupos más vulnerables; niños, niñas, adolescentes, discapacitados	Asegurar que todas las niñas y todos los niños terminen la enseñanza primaria y secundaria, que ha de ser gratuita, equitativa y de calidad y producir resultados de aprendizaje pertinentes y efectivos.	Construcción, rehabilitación, ampliación y modernización de la infraestructura y el equipamiento en centros educativos inclusivos y seguros.	Alto índice de analfabetismo o limitación de desarrollo humano.	Construcción de Biblioteca de la Escuela Emiliano Zapata, Col. Lázaro Cárdenas	1,4	1.1, 1.2, 4.1, 4.2,	141.44 M2	4000	Total de M2 Construidos/total de M2 programados* 100	\$ 1,340,000.00	FISMDF OTRAS FUENTES DE FINANCIAMIENTO	2020-2022

SANTA MARÍA COLOTEPEC
PLAN MUNICIPAL DE DESARROLLO
 2020-2022



EJE 3. COLOTEPEC CON OPORTUNIDA DES DE DESARROLLO Y PROGRESO.	Caminos y carreteras	Aumentar la urbanización inclusiva y sostenible mejorando la infraestructura de caminos y carreteras.	Construcción y rehabilitación de infraestructura vial y de comunicación de manera inclusiva y sostenible	Construcción y rehabilitación de pavimentos de calles y carreteras con recursos municipales y/o apoyos gubernamentales.	Infraestructura de Vías de comunicación en mal estado.	Construcción de pavimentación a base de concreto hidráulico de la Calle Zasanil	11	11.3	700 M2	4000	Total de m2 Construidos/ total de m2 programados* 100	\$ 1,450,000.00	FISDMF OTRAS FUENTES DE FINANCIAMEN TO	2020-2022
EJE 3. COLOTEPEC CON OPORTUNIDA DES DE DESARROLLO Y PROGRESO.	Caminos y carreteras	Aumentar la urbanización inclusiva y sostenible mejorando la infraestructura de caminos y carreteras.	Construcción y rehabilitación de infraestructura vial y de comunicación de manera inclusiva y sostenible	Construcción y rehabilitación de pavimentos de calles y carreteras con recursos municipales y/o apoyos gubernamentales.	Infraestructura de Vías de comunicación en mal estado.	Construcción de pavimentación a base de concreto hidráulico de la Calle Francisco Villa	11	11.3	600 M2	4000	Total de m2 Construidos/ total de m2 programados* 100	\$ 1,310,000.00	FISDMF OTRAS FUENTES DE FINANCIAMEN TO	2020-2022
EJE 3. COLOTEPEC CON OPORTUNIDA DES DE DESARROLLO Y PROGRESO.	Caminos y carreteras	Aumentar la urbanización inclusiva y sostenible mejorando la infraestructura de caminos y carreteras.	Construcción y rehabilitación de infraestructura vial y de comunicación de manera inclusiva y sostenible	Construcción y rehabilitación de pavimentos de calles y carreteras con recursos municipales y/o apoyos gubernamentales.	Infraestructura de Vías de comunicación en mal estado.	Construcción de pavimentación a base de concreto hidráulico del andador del Carmen	11	11.3	600 M2	4000	Total de m2 Construidos/ total de m2 programados* 100	\$ 1,300,000.00	FISDMF OTRAS FUENTES DE FINANCIAMEN TO	2020-2022
EJE 3. COLOTEPEC CON OPORTUNIDA DES DE DESARROLLO Y PROGRESO.	Caminos y carreteras	Aumentar la urbanización inclusiva y sostenible mejorando la infraestructura de caminos y carreteras.	Construcción y rehabilitación de infraestructura vial y de comunicación de manera inclusiva y sostenible	Construcción y rehabilitación de pavimentos de calles y carreteras con recursos municipales y/o apoyos gubernamentales.	Infraestructura de Vías de comunicación en mal estado.	Construcción de pavimentación a base de concreto hidráulico de la calle Álvaro Obregón	11	11.3	600 M2	4000	Total de m2 Construidos/ total de m2 programados* 100	\$ 1,265,000.00	FISDMF OTRAS FUENTES DE FINANCIAMEN TO	2020-2022
EJE 3. COLOTEPEC CON OPORTUNIDA DES DE DESARROLLO Y PROGRESO.	Caminos y carreteras	Aumentar la urbanización inclusiva y sostenible mejorando la infraestructura de caminos y carreteras.	Construcción y rehabilitación de infraestructura vial y de comunicación de manera inclusiva y sostenible	Construcción, rehabilitación de puentes vehiculares, muros de contención y vados sostenibles y asequibles.	Infraestructura de Vías de comunicación en mal estado.	Construcción de muro de contención de la calle Álvaro Obregón	11	11.3	50ML	4000	Total de ML construidos/ total de ML programados* 100	\$ 860,000.00	FISDMF OTRAS FUENTES DE FINANCIAMEN TO	2020-2022
EJE 5. BIENESTAR SOCIAL Y SERVICIOS PÚBLICOS.	Infraestructura comunitaria.	Garantizar el acceso a vivienda digna e infraestructura pública de calidad a la población más vulnerable del Municipio, y lograr que los asentamientos humanos sean inclusivos, seguros, resilientes y sostenibles.	Incrementar la inversión pública en obras de infraestructura básica inclusiva, segura, resiliente y sostenible en las zonas de atención del municipio de Santa María Colotepec.	Construir, remodelar, ampliar progresivamente las casas de las delegaciones para una óptima prestación de servicios para todos.	La calidad de vida de los colotepecuenses se ha visto disminuida por rezagos en la infraestructura comunitaria y de vivienda.	Construcción de barda perimetral en la Delegación municipal de la Col. El Porvenir	11	11.3	150 ML	3890	Total de ML Construidos/ total de ML programados* 100	\$ 300,000.00	FISDMF OTRAS FUENTES DE FINANCIAMEN TO	2020-2022

SANTA MARÍA COLOTEPEC
PLAN MUNICIPAL DE DESARROLLO
 2020-2022



EJE 5. BIENESTAR SOCIAL Y SERVICIOS PÚBLICOS.	Educación	Incrementar la cobertura de educación en la población y abatir el analfabetismo, asegurando que la educación sea equitativa y de calidad para los grupos más vulnerables; niños, niñas, adolescentes, discapacitados	Asegurar que todas las niñas y todos los niños terminen la enseñanza primaria y secundaria, que ha de ser gratuita, equitativa y de calidad y producir resultados de aprendizaje pertinentes y efectivos.	Construcción, rehabilitación, ampliación y modernización de la infraestructura y el equipamiento en centros educativos inclusivos y seguros.	Alto índice de analfabetismo o limitación de desarrollo humano.	Construcción de sanitarios en la Esc. Prim. Sor Juana Inés de la Cruz, Clave: 20DPR3161R	1, 6, 11	1.1, 1.2, 1.4, 6.2, 11.1	48 M2	908	Total de m2 Construidos/total de m2 programados* 100	\$ 42,000.00	FISMDF	2020-2022
EJE 5. BIENESTAR SOCIAL Y SERVICIOS PÚBLICOS.	Educación	Incrementar la cobertura de educación en la población y abatir el analfabetismo, asegurando que la educación sea equitativa y de calidad para los grupos más vulnerables; niños, niñas, adolescentes, discapacitados	Asegurar que todas las niñas y todos los niños terminen la enseñanza primaria y secundaria, que ha de ser gratuita, equitativa y de calidad y producir resultados de aprendizaje pertinentes y efectivos.	Construcción, rehabilitación, ampliación y modernización de la infraestructura y el equipamiento en centros educativos inclusivos y seguros.	Alto índice de analfabetismo o limitación de desarrollo humano.	Construcción de sanitarios en la Esc. Prim. Juan Escutia	1, 6, 11	1.1, 1.2, 1.4, 6.2, 11.1	48 M2	908	Total de M2 Construidos/total de M2 programados* 100	\$ 420,000.00	FISMDF OTRAS FUENTES DE FINANCIAMIENTO	2020-2022
EJE 3. COLOTEPEC CON OPORTUNIDADES DE DESARROLLO Y PROGRESO.	Caminos y carreteras	Aumentar la urbanización inclusiva y sostenible mejorando la infraestructura de caminos y carreteras.	Construcción y rehabilitación de infraestructura vial y de comunicación de manera inclusiva y sostenible	Construcción y rehabilitación de pavimentos de calles y carreteras con recursos municipales y/o apoyos gubernamentales.	Infraestructura de Vías de comunicación en mal estado.	Construcción de pavimentación a base de concreto hidráulico de la calle Fracc. Lomas Marinero	11	11.3	600 M2	998	Total de m2 Construidos/total de m2 programados* 100	\$ 1,210,000.00	FISMDF OTRAS FUENTES DE FINANCIAMIENTO	2020-2022
EJE 3. COLOTEPEC CON OPORTUNIDADES DE DESARROLLO Y PROGRESO.	Caminos y carreteras	Aumentar la urbanización inclusiva y sostenible mejorando la infraestructura de caminos y carreteras.	Construcción y rehabilitación de infraestructura vial y de comunicación de manera inclusiva y sostenible	Construcción y rehabilitación de pavimentos de calles y carreteras con recursos municipales y/o apoyos gubernamentales.	Infraestructura de Vías de comunicación en mal estado.	Construcción de pavimentación a base de concreto hidráulico de la calle Azucenas	11	11.3	600 M2	998	Total de m2 Construidos/total de m2 programados* 100	\$ 1,100,000.00	FISMDF OTRAS FUENTES DE FINANCIAMIENTO	2020-2022
EJE 5. BIENESTAR SOCIAL Y SERVICIOS PÚBLICOS.	Servicios Públicos.	Reducir las desigualdades sociales por ubicación territorial mediante la redistribución, incremento y rehabilitación de la oferta de servicios y equipamiento urbano.	Asegurar el acceso de todas las personas a viviendas y servicios básicos adecuados, seguros y asequibles y mejorar los barrios marginales.	Construcción, rehabilitación y ampliación de el servicio del sistema de agua potable seguro y asequible en el municipio.	Baja calidad de vida de la población debido a la ineficiencia e inexistencia de servicios públicos.	Ampliación del sistema de agua potable Fracc. Lomas del Puerto	1,6	1.1, 1.2, 1.4, 6.1, 6.4	600 ML	998	Total de ML construidos/Total de ML programados* 100	\$ 660,000.00	FISMDF OTRAS FUENTES DE FINANCIAMIENTO	2020-2022
EJE 4. COLOTEPEC CON DESARROLLO SUSTENTABLE	Caminos y carreteras	Consolidar un sistema vial sustentable mejorando la visibilidad urbana y la seguridad vial de una forma segura, asequible, accesible y sostenible para todos.	Mejorar los circuitos viales existentes; las vialidades primarias, secundarias y locales del municipio, así como la ampliación de la infraestructura vial en el área urbana de una forma segura, asequible, accesible y sostenible para todos.	Fomentar programas para el establecimiento de calles y andadores peatonales y de tránsito controlado inclusivos y sostenibles.	Infraestructura de Vías de comunicación en mal estado.	Construcción de puente peatonal en entrada de colonia marinero-Lomas del puerto	11	11.3	90 ML	229	Total de ML construidos/Total de ML programados* 100	\$ 625,000.00	FISMDF OTRAS FUENTES DE FINANCIAMIENTO	2020-2022

SANTA MARÍA COLOTEPEC
PLAN MUNICIPAL DE DESARROLLO
 2020-2022



EJE 5. BIENESTAR SOCIAL Y SERVICIOS PÚBLICOS.	Infraestructura comunitaria.	Garantizar el acceso a vivienda digna e infraestructura pública de calidad a la población más vulnerable del Municipio, y lograr que los asentamientos humanos sean inclusivos, seguros, resilientes y sostenibles.	Incrementar la inversión pública en obras de infraestructura básica inclusiva, segura, resiliente y sostenible en las zonas de atención del municipio de Santa María Colotepec.	Construir, remodelar, ampliar progresivamente las casas de las delegaciones para una óptima prestación de servicios para todos.	Pérdida de la cultura y el desarrollo del deporte en el municipio.	Construcción de cancha municipal en Marinerio	11	11.3	630 M2	229	Total de M2 Construidos/total de M2 programados* 100	\$ 1,200,000.00	FISDMF OTRAS FUENTES DE FINANCIAMIENTO	2020-2022
EJE 5. BIENESTAR SOCIAL Y SERVICIOS PÚBLICOS.	Infraestructura comunitaria.	Garantizar el acceso a vivienda digna e infraestructura pública de calidad a la población más vulnerable del Municipio, y lograr que los asentamientos humanos sean inclusivos, seguros, resilientes y sostenibles.	Incrementar la inversión pública en obras de infraestructura básica inclusiva, segura, resiliente y sostenible en las zonas de atención del municipio de Santa María Colotepec.	Construir, remodelar, ampliar progresivamente las casas de las delegaciones para una óptima prestación de servicios para todos.	La calidad de vida de los colotepecenses se ha visto disminuida por rezagos en la infraestructura comunitaria y de vivienda.	Construcción de techado en la Delegación municipal localidad el Marinerio	11	11.3	630 M2	229	Total de M2 Construidos/total de M2 programados* 100	\$ 1,200,000.00	FISDMF OTRAS FUENTES DE FINANCIAMIENTO	2020-2022
EJE 3. COLOTEPEC CON OPORTUNIDADES DE DESARROLLO Y PROGRESO.	Caminos y carreteras	Aumentar la urbanización inclusiva y sostenible mejorando la infraestructura de caminos y carreteras.	Construcción y rehabilitación de infraestructura vial y de comunicación de manera inclusiva y sostenible	Construcción y rehabilitación de pavimentos de calles y carreteras con recursos municipales y/o apoyos gubernamentales.	Infraestructura de Vías de comunicación en mal estado.	Construcción de pavimentación a base de concreto hidráulico de la Calle Soledad	11	11.3	600 M2	229	Total de m2 Construidos/total de m2 programados* 100	\$ 1,290,000.00	FISDMF OTRAS FUENTES DE FINANCIAMIENTO	2020-2022
EJE 3. COLOTEPEC CON OPORTUNIDADES DE DESARROLLO Y PROGRESO.	Caminos y carreteras	Aumentar la urbanización inclusiva y sostenible mejorando la infraestructura de caminos y carreteras.	Construcción y rehabilitación de infraestructura vial y de comunicación de manera inclusiva y sostenible	Construcción y rehabilitación de pavimentos de calles y carreteras con recursos municipales y/o apoyos gubernamentales.	Infraestructura de Vías de comunicación en mal estado.	Construcción de pavimentación a base de concreto hidráulico de la Calle Unión	11	11.3	600 M2	229	Total de m2 Construidos/total de m2 programados* 100	\$ 1,240,000.00	FISDMF OTRAS FUENTES DE FINANCIAMIENTO	2020-2022
EJE 3. COLOTEPEC CON OPORTUNIDADES DE DESARROLLO Y PROGRESO.	Caminos y carreteras	Aumentar la urbanización inclusiva y sostenible mejorando la infraestructura de caminos y carreteras.	Construcción y rehabilitación de infraestructura vial y de comunicación de manera inclusiva y sostenible	Construcción y rehabilitación de pavimentos de calles y carreteras con recursos municipales y/o apoyos gubernamentales.	Infraestructura de Vías de comunicación en mal estado.	Construcción de pavimentación a base de concreto hidráulico de la Calle salida a la col. Lázaro Cárdenas	11	11.3	3000 M2	229	Total de m2 Construidos/total de m2 programados* 100	\$ 2,735,000.00	FISDMF OTRAS FUENTES DE FINANCIAMIENTO	2020-2022
EJE 3. COLOTEPEC CON OPORTUNIDADES DE DESARROLLO Y PROGRESO.	Caminos y carreteras	Aumentar la urbanización inclusiva y sostenible mejorando la infraestructura de caminos y carreteras.	Construcción y rehabilitación de infraestructura vial y de comunicación de manera inclusiva y sostenible	Construcción y rehabilitación de pavimentos de calles y carreteras con recursos municipales y/o apoyos gubernamentales.	Infraestructura de Vías de comunicación en mal estado.	Construcción de pavimentación a base de concreto hidráulico de la Calle a la Unidad Deportiva	11	11.3	1200 M2	229	Total de m2 Construidos/total de m2 programados* 100	\$ 1,498,000.00	FISDMF OTRAS FUENTES DE FINANCIAMIENTO	2020-2022



SANTA MARÍA COLOTEPEC
PLAN MUNICIPAL DE DESARROLLO
 2020-2022



EJE 3. COLOTEPEC CON OPORTUNIDADES DE DESARROLLO Y PROGRESO.	Caminos y carreteras	Aumentar la urbanización inclusiva y sostenible mejorando la infraestructura de caminos y carreteras.	Construcción y rehabilitación de infraestructura vial y de comunicación de manera inclusiva y sostenible	Construcción y rehabilitación de pavimentos de calles y carreteras con recursos municipales y/o apoyos gubernamentales.	Infraestructura de Vías de comunicación en mal estado.	Construcción de pavimentación a base de concreto hidráulico del circuito Colonia Marinero	11	11.3	600 M2	229	Total de m2 Construidos/ total de m2 programados* 100	\$	1,180,000.00	FISMDF OTRAS FUENTES DE FINANCIAMIENTO	2020-2022
EJE 3. COLOTEPEC CON OPORTUNIDADES DE DESARROLLO Y PROGRESO.	Caminos y carreteras	Aumentar la urbanización inclusiva y sostenible mejorando la infraestructura de caminos y carreteras.	Construcción y rehabilitación de infraestructura vial y de comunicación de manera inclusiva y sostenible	Construcción, rehabilitación de puentes vehiculares, muros de contención y vados sostenibles y asequibles.	Infraestructura de Vías de comunicación en mal estado.	Construcción de puente Vehicular de la calle de acceso a la colonia Libertad	11	11.3	12 ML	640	Total de ML construidos/ total de ML programados* 100	\$	625,000.00	FISMDF OTRAS FUENTES DE FINANCIAMIENTO	2020-2022
EJE 3. COLOTEPEC CON OPORTUNIDADES DE DESARROLLO Y PROGRESO.	Caminos y carreteras	Aumentar la urbanización inclusiva y sostenible mejorando la infraestructura de caminos y carreteras.	Construcción y rehabilitación de infraestructura vial y de comunicación de manera inclusiva y sostenible	Construcción y rehabilitación de pavimentos de calles y carreteras con recursos municipales y/o apoyos gubernamentales.	Infraestructura de Vías de comunicación en mal estado.	Construcción de pavimentación a base de concreto hidráulico de la Calle Agustín Melgar	11	11.3	600 M2	640	Total de M2 Construidos/ total de M2 programados* 100	\$	1,150,000.00	FISMDF OTRAS FUENTES DE FINANCIAMIENTO	2020-2022
EJE 3. COLOTEPEC CON OPORTUNIDADES DE DESARROLLO Y PROGRESO.	Caminos y carreteras	Aumentar la urbanización inclusiva y sostenible mejorando la infraestructura de caminos y carreteras.	Construcción y rehabilitación de infraestructura vial y de comunicación de manera inclusiva y sostenible	Construcción y rehabilitación de pavimentos de calles y carreteras con recursos municipales y/o apoyos gubernamentales.	Infraestructura de Vías de comunicación en mal estado.	Construcción de pavimentación a base de concreto hidráulico de la Calle Preescolar	11	11.3	600 M2	640	Total de M2 Construidos/ total de M2 programados* 100	\$	1,225,000.00	FISMDF OTRAS FUENTES DE FINANCIAMIENTO	2020-2022
EJE 3. COLOTEPEC CON OPORTUNIDADES DE DESARROLLO Y PROGRESO.	Caminos y carreteras	Aumentar la urbanización inclusiva y sostenible mejorando la infraestructura de caminos y carreteras.	Construcción y rehabilitación de infraestructura vial y de comunicación de manera inclusiva y sostenible	Construcción y rehabilitación de pavimentos de calles y carreteras con recursos municipales y/o apoyos gubernamentales.	Infraestructura de Vías de comunicación en mal estado.	Construcción de pavimentación a base de concreto hidráulico de la Calle Libertad	11	11.3	600 M2	640	Total de M2 Construidos/ total de M2 programados* 100	\$	1,210,000.00	FISMDF OTRAS FUENTES DE FINANCIAMIENTO	2020-2022
EJE 3. COLOTEPEC CON OPORTUNIDADES DE DESARROLLO Y PROGRESO.	Caminos y carreteras	Aumentar la urbanización inclusiva y sostenible mejorando la infraestructura de caminos y carreteras.	Construcción y rehabilitación de infraestructura vial y de comunicación de manera inclusiva y sostenible	Construcción y rehabilitación de pavimentos de calles y carreteras con recursos municipales y/o apoyos gubernamentales.	Infraestructura de Vías de comunicación en mal estado.	Construcción de pavimentación a base de concreto hidráulico de la Calle 16 de Septiembre	11	11.3	600 M2	640	Total de M2 Construidos/ total de M2 programados* 100	\$	1,230,000.00	FISMDF OTRAS FUENTES DE FINANCIAMIENTO	2020-2022

SANTA MARÍA COLOTEPEC
PLAN MUNICIPAL DE DESARROLLO
 2020-2022



EJE 3. COLOTEPEC CON OPORTUNIDADES DE DESARROLLO Y PROGRESO.	Caminos y carreteras	Aumentar la urbanización inclusiva y sostenible mejorando la infraestructura de caminos y carreteras.	Construcción y rehabilitación de infraestructura vial y de comunicación de manera inclusiva y sostenible	Construcción, rehabilitación de puentes vehiculares, muros de contención y vados sostenibles y asequibles.	Infraestructura de Vías de comunicación en mal estado.	Construcción de muro de contención en la Calle 16 de Septiembre	11	11.3	60ML	640	Total de ML construidos/T otal de ML programados* 100	\$ 960,000.00	FIMSDF OTRAS FUENTES DE FINANCIAMIENTO	2020-2022
EJE 5. BIENESTAR SOCIAL Y SERVICIOS PÚBLICOS.	Educación	Incrementar la cobertura de educación en la población y abrir el analfabetismo, asegurando que la educación sea equitativa y de calidad para los grupos más vulnerables; niños, niñas, adolescentes, discapacitados	Asegurar que todas las niñas y todos los niños terminen la enseñanza primaria y secundaria, que ha de ser gratuita, equitativa y de calidad y producir resultados de aprendizaje pertinentes y efectivos.	Construcción, rehabilitación, ampliación y modernización de la infraestructura y el equipamiento en centros educativos inclusivos y seguros.	Alto índice de analfabetismo o limitación de desarrollo humano.	Construcción de techados en áreas de impartición de educación física en la Esc. Prim. Francisco I. Madero, Clave: 20DPR2244T	1.4	1.1, 1.2, 4.1, 4.2,	630 M2	627	Total de M2 Construidos/t otal de M2 programados* 100	\$ 2,400,000.00	FISMDF OTRAS FUENTES DE FINANCIAMIENTO	2020-2022
EJE 3. COLOTEPEC CON OPORTUNIDADES DE DESARROLLO Y PROGRESO.	Caminos y carreteras	Aumentar la urbanización inclusiva y sostenible mejorando la infraestructura de caminos y carreteras.	Construcción y rehabilitación de infraestructura vial y de comunicación de manera inclusiva y sostenible	Construcción y rehabilitación de pavimentos de calles y carreteras con recursos municipales y/o apoyos gubernamentales.	Infraestructura de Vías de comunicación en mal estado.	Construcción de pavimentación a base de concreto hidráulico de la Calle Las Palmas	11	11.3	600 M2	627	Total de m2 Construidos/t otal de m2 programados* 100	\$ 1,195,000.00	FISMDF OTRAS FUENTES DE FINANCIAMIENTO	2020-2022
EJE 3. COLOTEPEC CON OPORTUNIDADES DE DESARROLLO Y PROGRESO.	Caminos y carreteras	Aumentar la urbanización inclusiva y sostenible mejorando la infraestructura de caminos y carreteras.	Construcción y rehabilitación de infraestructura vial y de comunicación de manera inclusiva y sostenible	Construcción y rehabilitación de pavimentos de calles y carreteras con recursos municipales y/o apoyos gubernamentales.	Infraestructura de Vías de comunicación en mal estado.	Construcción de pavimentación a base de concreto hidráulico del circuito de la AV. Principal El Tomatal.	11	11.3	1200 M2	627	Total de m2 Construidos/t otal de m2 programados* 100	\$ 1,650,000.00	FIMSDF OTRAS FUENTES DE FINANCIAMIENTO	2020-2022
EJE 5. BIENESTAR SOCIAL Y SERVICIOS PÚBLICOS.	Servicios Públicos.	Reducir las desigualdades sociales por ubicación territorial mediante la redistribución, incremento y rehabilitación de la oferta de servicios y equipamiento urbano.	Asegurar el acceso de todas las personas a viviendas y servicios básicos adecuados, seguros y asequibles y mejorar los barrios marginales.	Construcción, rehabilitación y ampliación de el servicio del sistema de agua potable seguro y asequible en el municipio.	Baja calidad de vida de la población debido a la ineficiencia e inexistencia de servicios públicos.	Ampliación del sistema de agua potable en la localidad el Tomatal	1.6	1.1, 1.2, 1.4, 6.1, 6.4	2000 ML	627	Total de ML construidos/T otal de ML programados* 100	\$ 2,200,000.00	FISMDF OTRAS FUENTES DE FINANCIAMIENTO	2020-2022

SANTA MARÍA COLOTEPEC
PLAN MUNICIPAL DE DESARROLLO
 2020-2022



EJE 5. BIENESTAR SOCIAL Y SERVICIOS PÚBLICOS.	Infraestructura comunitaria	Garantizar el acceso a vivienda digna e infraestructura pública de calidad a la población más vulnerable del Municipio, y lograr que los asentamientos humanos sean inclusivos, seguros, resilientes y sostenibles.	Incrementar la inversión pública en obras de infraestructura básica inclusiva, segura, resiliente y sostenible en las zonas de atención del municipio de Santa María Colotepec.	Construir, remodelar, ampliar progresivamente las casas de las delegaciones para una óptima prestación de servicios para todos.	La calidad de vida de los colotepequenses se ha visto disminuida por rezagos en la infraestructura comunitarias y de vivienda.	Construcción de Delegación municipal en la localidad de La Nopalera	11	11.3	48 M2	60	Total de M2 Construidos/total de M2 programados* 100	\$ 550,000.00	OTRAS FUENTES DE FINANCIAMIENTO	2020-2022
EJE 3. COLOTEPEC CON OPORTUNIDADES DE DESARROLLO Y PROGRESO.	Caminos y carreteras	Aumentar la urbanización incluyente y sostenible mejorando la infraestructura de caminos y carreteras.	Construcción y rehabilitación de infraestructura vial y de comunicación de manera inclusiva y sostenible	Construcción y rehabilitación de pavimentos de calles y carreteras con recursos municipales y/o apoyos gubernamentales.	Infraestructura de Vías de comunicación en mal estado.	Construcción de pavimentación a base de concreto hidráulico de la calle principal La Nopalera	11	11.3	600 M2	60	Total de m2 Construidos/total de m2 programados* 100	\$ 1,225,000.00	FIMSDF OTRAS FUENTES DE FINANCIAMIENTO	2020-2022
EJE 5. BIENESTAR SOCIAL Y SERVICIOS PÚBLICOS.	Infraestructura comunitaria	Garantizar el acceso a vivienda digna e infraestructura pública de calidad a la población más vulnerable del Municipio, y lograr que los asentamientos humanos sean inclusivos, seguros, resilientes y sostenibles.	Incrementar la inversión pública en obras de infraestructura básica inclusiva, segura, resiliente y sostenible en las zonas de atención del municipio de Santa María Colotepec.	Construir, remodelar, ampliar progresivamente las casas de las delegaciones para una óptima prestación de servicios para todos.	La calidad de vida de los colotepequenses se ha visto disminuida por rezagos en la infraestructura comunitarias y de vivienda.	Construcción de techado de cancha municipal localidad la obscurana	11	11.3	630 M2	90	Total de M2 Construidos/total de M2 programados* 100	\$ 1,200,000.00	FIMSDF OTRAS FUENTES DE FINANCIAMIENTO	2020-2022
EJE 3. COLOTEPEC CON OPORTUNIDADES DE DESARROLLO Y PROGRESO.	Caminos y carreteras	Aumentar la urbanización incluyente y sostenible mejorando la infraestructura de caminos y carreteras.	Construcción y rehabilitación de infraestructura vial y de comunicación de manera inclusiva y sostenible	Construcción y rehabilitación de pavimentos de calles y carreteras con recursos municipales y/o apoyos gubernamentales.	Infraestructura de Vías de comunicación en mal estado.	Construcción de pavimentación a base de concreto hidráulico del circuito de la calle principal de la Quebradora	11	11.3	600 M2	80	Total de m2 Construidos/total de m2 programados* 100	\$ 1,180,000.00	FIMSDF OTRAS FUENTES DE FINANCIAMIENTO	2020-2022
EJE 5. BIENESTAR SOCIAL Y SERVICIOS PÚBLICOS.	Infraestructura comunitaria	Garantizar el acceso a vivienda digna e infraestructura pública de calidad a la población más vulnerable del Municipio, y lograr que los asentamientos humanos sean inclusivos, seguros, resilientes y sostenibles.	Incrementar la inversión pública en obras de infraestructura básica inclusiva, segura, resiliente y sostenible en las zonas de atención del municipio de Santa María Colotepec.	Construir, remodelar, ampliar progresivamente las casas de las delegaciones para una óptima prestación de servicios para todos.	La calidad de vida de los colotepequenses se ha visto disminuida por rezagos en la infraestructura comunitarias y de vivienda.	Construcción de Delegación municipal en la localidad de Las Minas	11	11.3	48 M2	28	Total de M2 Construidos/total de M2 programados* 100	\$ 550,000.00	OTRAS FUENTES DE FINANCIAMIENTO	2020-2022



SANTA MARÍA COLOTEPEC
PLAN MUNICIPAL DE DESARROLLO
 2020-2022



EJE 5. BIENESTAR SOCIAL Y SERVICIOS PÚBLICOS.	Educación	Incrementar la cobertura de educación en la población y abatir el analfabetismo, asegurando que la educación sea equitativa y de calidad para los grupos más vulnerables; niños, niñas, adolescentes, discapacitados	Asegurar el acceso en condiciones de igualdad para todos los hombres y las mujeres a formación técnica, profesional y superior de calidad, incluida la enseñanza universitaria	Construcción, rehabilitación, ampliación y modernización de la infraestructura y el equipamiento en centros de educación de formación técnica y superior inclusivos y seguros.	Alto índice de analfabetismo y limitación de desarrollo humano.	Construcción de la Universidad	1,4	1.1, 1.2, 4.1, 4.2,	7,200 M2	1369	Total de M2 Construidos/total de M2 programados* 100	\$ 10,000,000.00	FISMDF OTRAS FUENTES DE FINANCIAMIENTO	2020-2022
EJE 5. BIENESTAR SOCIAL Y SERVICIOS PÚBLICOS.	Caminos y carreteras	Aumentar la urbanización inclusiva y sostenible mejorando la infraestructura de caminos y carreteras.	Construcción y rehabilitación de infraestructura vial y de comunicación de manera inclusiva y sostenible	Establecer un programa de rastreo, construcción y reconstrucción de pavimentación de las vías de comunicación inclusivas y sostenibles con recursos Municipales y con apoyos gubernamentales.	Infraestructura de Vías de comunicación en mal estado.	Reencarpetamiento tramo Santa María Colotepec entronque Carretera Federal 200	11	11.3	13KM	1369	Total de KM construidos/Total de KM programados* 100	\$ 9,500,000.00	FISMDF OTRAS FUENTES DE FINANCIAMIENTO	2020-2022
EJE 4. COLOTEPEC CON DESARROLLO SUSTENTABLE	Medio ambiente	Eficientar el manejo y disposición de residuos sólidos y mantener el cuidado ambiental de las zonas municipales de manera sostenible.	Tecnificar los procesos de manejo y ampliar la infraestructura para la disposición final de los residuos sólidos, así como implementar una programa integral de reducción, reúso, reciclaje y saneamiento ambiental.	Inducir al saneamiento ambiental, protección y limpieza de caminos, calles, carreteras, ríos, arroyos y lagunas del municipio.	La contaminación que origina el mal tratamiento de residuos sólidos, la generación de enfermedades respiratorias, el incremento de roedores e insectos transmisores de enfermedades	Saneamiento integral de la Lagunita, Marinero	12	12.4	250 M2	229	Total de m2 Saneados/total de M2 programados* 100	\$ 1,000,000.00	OTRAS FUENTES DE FINANCIAMIENTO	2020-2022
EJE 4. COLOTEPEC CON DESARROLLO SUSTENTABLE	Vialidades sustentables.	Consolidar un sistema vial sustentable mejorando la visibilidad urbana y la seguridad vial de una forma segura, asequible, accesible y sostenible para todos.	Mejorar los circuitos viales existentes; las vialidades primarias, secundarias y locales del municipio, así como la ampliación de la infraestructura vial en el área urbana de una forma segura, asequible, accesible y sostenible para todos.	Impulsar la creación de circuitos de ciclovías inclusivas y de calidad que conecten los sitios de mayor atracción turística en el municipio.	Contaminación del aire, problemas de salud y calidad de vida.	Construcción de ciclovía y andador turístico del Boulevard José Murat Casab	11	11.3	7.5 KM	1369	Total de KM construidos/total de KM programados* 100	\$ 2,900,000.00	OTRAS FUENTES DE FINANCIAMIENTO	2020-2022

SANTA MARÍA COLOTEPEC
PLAN MUNICIPAL DE DESARROLLO
 2020-2022



EJE 3. COLOTEPEC CON OPORTUNIDADES DE DESARROLLO Y PROGRESO.	Sector agropecuario	Modernizar e impulsar al sector agropecuario, buscando la sostenibilidad, las buenas prácticas ambientales, mejores fuentes de empleo y adecuados espacios comerciales en este sector de manera incluyente e igualitaria para hombres y mujeres sin importar etnia, religión, lengua.	Promover e impulsar el desarrollo agropecuario sustentable de los agroproductores y familias campesinas, mediante programas agropecuarios federales, estatales, de organismos no gubernamentales y de índole municipal, tendientes a mejorar la economía y calidad de vida de nuestros productores que desarrollan actividades en el campo mediante el manejo sostenible de su producción.	Promover la gestión de recursos federales y estatales para la construcción, rehabilitación y modernización de espacios de comercio incluyentes para el sector agropecuario.	Inadecuados espacios para la comercialización de productos agropecuarios.	Construcción de baratillo municipal	11	11.3	10000 M2	1369	Total de M2 Construidos/Total de M2 programados* 100	\$ 7,500,000.00	OTRAS FUENTES DE FINANCIAMIENTO	2020-2022
EJE 4. COLOTEPEC CON DESARROLLO SUSTENTABLE	Vialidades sustentables.	Consolidar un sistema vial sustentable mejorando la visibilidad urbana y la seguridad vial de una forma segura, asequible, accesible y sostenible para todos.	Mejorar los circuitos viales existentes, las vialidades primarias, secundarias y locales del municipio, así como la ampliación de la infraestructura vial en el área urbana de una forma segura, asequible, accesible y sostenible para todos.	Fomentar programas para el establecimiento de calles y andadores peatonales y de tránsito controlado inclusivos y sostenibles.	Infraestructura de Vías de comunicación en mal estado.	Construcción de semáforos y puente peatonal en Marinero	11	11.3	8 ML	229	Total de ML construidos/Total de ML programados* 100	\$ 625,000.00	FIMSDF OTRAS FUENTES DE FINANCIAMIENTO	2020-2022



2. Evidencias de la elaboración de PMD.









**ACTA DE INTEGRACIÓN DEL CONSEJO DE DESARROLLO SOCIAL MUNICIPAL
(CDSM) PARA EL EJERCICIO FISCAL 2020.**

En el municipio de **Santa María Colotepec**, Distrito de Pochutla, Estado de Oaxaca, siendo las **10:00 horas** del día **14 de febrero del 2020**, con fundamento en el Artículo 68 fracción XIV de la Ley Orgánica Municipal del Estado de Oaxaca, el C. **Profr. Carmelo Cruz Mendoza**, en su carácter de Presidente Municipal, procede a dar inicio a la sesión de Integración del Consejo de Desarrollo Social Municipal, de conformidad con lo dispuesto por los Artículos 2 Apartado B, 4 y 115 de la Constitución Política de los Estados Unidos Mexicanos; 33 fracción II de la Ley de Coordinación Fiscal; 1 fracción VI, 3, 11, 17 y 27 Ley de Obras Públicas y Servicios Relacionados con las Mismas; 4, 7, 11 fracción IV, 16, 17, 38 fracciones III y IV, 44 fracción V, 45, 61, 69, 70 y 71 de la Ley General de Desarrollo Social; 85 y 86 de la Ley Federal de Presupuesto y Responsabilidad Hacendaria; 2 fracción XL, 12, 13 fracción I y II, 17, 18, 40, 41, 58, 61, 62, 64 y 65 de la Ley de Disciplina Financiera de las Entidades Federativas y los Municipios; 49 y 51 Ley General de Responsabilidades Administrativas; 33 y 34 de la Ley de Planeación; 15, 17, 39 y 40 de la Ley de Vivienda; 5 fracciones I, II y 13 BIS 3 fracciones V y VII de la Ley de Aguas Nacionales; 17 de la Ley General de Protección Civil; 113 fracción II de la Constitución Política del Estado Libre y Soberano de Oaxaca; 14 de la Ley Estatal de Planeación; 12 de la Ley de Igualdad entre Mujeres y Hombres para el Estado de Oaxaca; 17 de la Ley de Coordinación Fiscal para el Estado de Oaxaca; 3, 43 fracciones XXIV, XXV, XXVI y 68 fracción XIV de la Ley Orgánica Municipal del Estado de Oaxaca; 46, 47, 49, 51, 64, 65, 67 de la Ley de Planeación, Desarrollo Administrativo y Servicios Públicos Municipales; 1, 2, 5 fracción III, 17 y 18, 24 y 25 de la Ley de Obras Públicas y Servicios Relacionados del Estado de Oaxaca; 38, 40, 41, 42 fracciones VII y IX, 44 fracción I y VII, 45, 46 y 48 de la Ley de Protección Civil y Gestión Integral de Riesgos de Desastres para el Estado de Oaxaca; Acuerdo por el que se realiza la distribución de los recursos del Ramo General 33 Aportaciones Federales para Entidades Federativas y Municipios, correspondiente al Fondo de Aportaciones para la Infraestructura Social Municipal y de las Demarcaciones Territoriales del Distrito Federal, los Lineamientos Generales para la Operación del Fondo de Aportaciones para la Infraestructura Social y los Lineamientos normativos de ingresos extraordinarios provenientes de Convenios o Programas Federales y Estatales vigentes y 1, 2 y 4 del Decreto por el que se crea el Consejo Estatal de la Agenda 2030 para el Desarrollo Sostenible, bajo el siguiente:

ORDEN DEL DÍA:

1. Pase de lista de los convocados y verificación del Quórum Legal.	Secretario(a) Municipal.
2. Instalación legal de la Sesión.	Presidente(a) Municipal.
3. Lectura y aprobación del orden del día.	Secretario(a) Municipal.
4. Integración del Consejo de Desarrollo Social Municipal (CDSM). 4.1. Integrantes. 4.2. Funciones del Consejo	Módulo de Enlace Técnico de la CG-COPLADE



PRESIDENCIA MUNICIPAL
Mpio. Santa María Colotepec
Dist. Pochutla, Oax.
2020-2022



SINDICATURA MUNICIPAL
Mpio. Santa María Colotepec
Dist. Pochutla, Oax.
2020-2022




REGIDURÍA DE CULTURA Y DEPORTES
Mpio. Santa María Colotepec
Dist. Pochutla, Oax.
2020-2022



REGIDURÍA DE ECOLOGÍA
Mpio. Santa María Colotepec
Dist. Pochutla, Oax.
2020-2022



REGIDURÍA DE HACIENDA
Mpio. Santa María Colotepec
Dist. Pochutla, Oax.
2020-2022



REGIDURÍA DE OBRAS PÚBLICAS
Mpio. Santa María Colotepec
Dist. Pochutla, Oax.
2020-2022



REGIDURÍA DE SALUD
Mpio. Santa María Colotepec
Dist. Pochutla, Oax.
2020-2022

5. Toma de Protesta a los integrantes del Consejo de Desarrollo Social Municipal.	Presidente (a) Municipal
6. Informe de los Lineamientos Generales para la Operación del Fondo de Aportaciones para la Infraestructura Social (FAIS).	Módulo de Enlace Técnico de la CG-COPLADE y/o Representante de la Secretaría del Bienestar.
7. Información sobre la Ley de Disciplina Financiera de las Entidades Federativas y los Municipios.	Módulo de Enlace Técnico de la CG-COPLADE y/o Representante de la Secretaría de Finanzas.
8. Información y Lineamientos en materia de Protección Civil.	Módulo de Enlace Técnico de la CG-COPLADE y/o Representante de la Coordinación Estatal de Protección Civil.
9. Información de la Incorporación de la Titular de la Instancia Municipal de la Mujer.	Módulo de Enlace Técnico de la CG-COPLADE
10. Información de la Guía Consultiva de Desempeño Municipal.	Módulo de Enlace Técnico de la CG-COPLADE
11. Información del Convenio Marco de Coordinación que celebra el Gobierno del Estado con los Municipios.	Módulo de Enlace Técnico de la CG-COPLADE
12. Informe de asamblea comunitaria y procedimiento de para la elección del o los Comité de Contraloría Social.	Módulo de Enlace Técnico de la CG-COPLADE
13. Información sobre la alineación de los Ejes Estratégicos y Líneas de Acción del Plan Municipal de Desarrollo.	Secretario (a) del CDSM.
14. Información de los Programas y Estrategias de Inversión del Gobierno Federal y Estatal.	Dependencias Federales y Estatales y/o Representante de la Secretaría del Bienestar
15. Exposición de motivos para la adopción de la Agenda 2030 a través de las acciones implementadas por el Consejo de Desarrollo Social Municipal.	Módulo de Enlace Técnico de la CG-COPLADE.
16. Presentación, análisis y aprobación del Programa de Trabajo 2020.	Secretario(a) del CDSM.
17. Acuerdos	
18. Clausura de la sesión.	Presidente(a) del CDSM.



PRESIDENCIA MUNICIPAL

Mpio. Santa María Colotepec
Oax. Pochutla, Oax.
2020-2022

[Handwritten signature]



SINDICATURA MUNICIPAL

Mpio. Santa María Colotepec
Oax. Pochutla, Oax.
2020-2022

[Handwritten signature]

REGIDURÍA DE CULTURA Y DEPORTES

Mpio. Santa María Colotepec
Oax. Pochutla, Oax.
2020-2022

[Handwritten signature]



REGIDURÍA DE ECOLOGÍA

Mpio. Santa María Colotepec
Oax. Pochutla, Oax.
2020-2022



REGIDURÍA DE HACIENDA

Mpio. Santa María Colotepec
Oax. Pochutla, Oax.
2020-2022

[Handwritten signature]



REGIDURÍA DE OBRAS PÚBLICAS

Mpio. Santa María Colotepec
Oax. Pochutla, Oax.
2020-2022

[Handwritten signature]



REGIDURÍA DE SALUD

Mpio. Santa María Colotepec
Oax. Pochutla, Oax.
2020-2022

[Handwritten signature]

-----DESARROLLO DE LA SESIÓN:-----

1.- PASE DE LISTA DE LOS CONVOCADOS Y VERIFICACIÓN DEL QUÓRUM LEGAL.- En uso de la palabra el **Mtro. Marco Antonio Pérez Clemente**, Secretario del Consejo de Desarrollo Social Municipal, procede al pase de lista, encontrándose presentes: **76 hombres y 10 mujeres**, haciendo un total de **86 personas**, de un total de **86 convocados**, por consiguiente, existe el Quórum Legal para desahogar la presente sesión, por lo que el Presidente(a) del Consejo de Desarrollo Social Municipal procede a declarar legalmente la sesión.

2.- INSTALACIÓN LEGAL DE LA SESIÓN - En uso de la palabra el **Profr. Carmelo Cruz Mendoza**, Presidente del Consejo de Desarrollo Social Municipal, procede a declarar formalmente instalada la presente sesión para la Integración del Consejo de Desarrollo Social Municipal para el ejercicio 2020, y válido los acuerdos que de ella resulten.

3.-LECTURA Y APROBACIÓN DEL ORDEN DEL DÍA.- Continuando con el tercer punto del orden del día, en uso de la palabra el **Mtro. Marco Antonio Pérez Clemente**, Secretario del Consejo de Desarrollo Social Municipal, procede a dar lectura del Orden del día, y somete a consideración de los presentes, y toda vez que no existe ninguna observación, es aprobado el Orden del Día por unanimidad de votos de los miembros integrantes del Consejo de Desarrollo Social Municipal.

4.-INTEGRACIÓN DEL CONSEJO DE DESARROLLO SOCIAL MUNICIPAL (CDSM). En uso de la palabra el representante del Módulo de Enlace Técnico, procedió a explicar a los presentes, quiénes integran el Consejo Desarrollo Social Municipal y sus funciones: quedando integrado de la siguiente manera:

4.1 Integrantes del Consejo:

Será presidido por el Presidente Municipal o quien lo supla en el desempeño de sus funciones, de conformidad con lo dispuesto en la Ley Orgánica Municipal para el Estado de Oaxaca, quien tendrá voto de calidad en caso de empate. Tendrá como **miembros permanentes** a los integrantes del H. Ayuntamiento, Autoridades Auxiliares del Municipio, Representantes de Centros y Núcleos de Población (Barrios, Colonias, Secciones, etc.), Agrarios, de Organizaciones Económicas del Sector Social y Privado, de Organizaciones de la Sociedad Civil, de Grupos Prioritarios, Comités Comunitarios y otros Comités, así como autoridades comunitarias con presencia y domicilio en el Municipio, quienes tendrán voz y voto.

Serán miembros con derecho a voz en este Consejo, los integrantes del Comité de Contraloría Social, el Secretario Municipal, el Tesorero Municipal y el Responsable de Obra Pública.

Asimismo, podrán **asistir en calidad de invitados** los representantes del Gobierno Federal y Estatal, de instituciones académicas, de los sectores público, social y privado con presencia en el Municipio, convocados por el Presidente Municipal. Los invitados únicamente tendrán derecho a voz.



PRESIDENCIA MUNICIPAL
Mpio. San Mateo Cajal
Dpto. Pochoa, Oax.
2020-2022



REGIDURÍA DE TURISMO
Mpio. San Mateo Cajal
Dpto. Pochoa, Oax.
2020-2022



REGIDURÍA DE OBRAS PÚBLICAS
Mpio. San Mateo Cajal
Dpto. Pochoa, Oax.
2020-2022



REGIDURÍA DE CULTURA Y DEPORTES
Mpio. San Mateo Cajal
Dpto. Pochoa, Oax.
2020-2022



REGIDURÍA DE EDUCACIÓN
Mpio. San Mateo Cajal
Dpto. Pochoa, Oax.
2020-2022



REGIDURÍA DE ECOLOGÍA
Mpio. San Mateo Cajal
Dpto. Pochoa, Oax.
2020-2022



REGIDURÍA DE DESARROLLO AGROPECUARIO
Mpio. San Mateo Cajal
Dpto. Pochoa, Oax.
2020-2022



REGIDURÍA DE EDUCACIÓN
Mpio. San Mateo Cajal
Dpto. Pochoa, Oax.
2020-2022



4.2 funciones del Consejo:

El Consejo de Desarrollo Social Municipal, tendrá las siguientes funciones:

- A. Garantizar el ejercicio de los recursos (FISM-DF: Ramo 33, Fondo III) en estricto apego a los Lineamientos Generales para la Operación del Fondo de Aportaciones para la Infraestructura Social, emitidos por la **Secretaría de Bienestar** instancia normativa de dicho fondo y, vigentes a la fecha de la sesión, así como los correspondientes a otras fuentes de financiamiento.
- B. Implementar acciones para fomentar la participación comunitaria en la planeación, que registren y establezcan mecanismos de control y seguimiento de los proyectos que se realicen con los recursos del FAIS a través de las formas de organización con las que cuente el municipio o DT para garantizar la participación social.
- C. Definir y priorizar las obras, acciones y proyectos estratégicos para la atención de las carencias sociales y el mejoramiento de la Línea de Bienestar Mínimo, planteados en los ámbitos comunitario y municipal, dando prioridad en la atención a la población de las Zonas de Atención Prioritaria (ZAPs); a las localidades con los dos grados de rezago social más alto y a la población en condición de pobreza extrema (con más de tres carencias sociales y por debajo de la Línea de Bienestar Mínimo), así como aquellas que requieran rehabilitación y/o mantenimiento, afectadas por fenómenos naturales, respetando los Lineamientos y Catálogo correspondiente, emitidos por la Secretaría de Bienestar, así como la normativa prevista para el uso de otras fuentes de financiamiento.
- D. Mantener registros específicos del FAIS y sus fondos debidamente actualizados, así como la documentación original que justifique y compruebe el gasto incurrido, conforme a lo establecido por la Ley General de Contabilidad Gubernamental y la Ley Federal de Transparencia y Acceso a la Información Pública respecto del ejercicio de los recursos federales.
- E. De acuerdo con lo establecido en el párrafo anterior, promover la cultura de transparencia y rendición de cuentas a través de acciones que generen espacios ciudadanos, así como, el uso de instrumentos electrónicos disponibles; como la página del Sistema de Información para la Planeación (SISPLADE) www.sisplade.oaxaca.gob.mx, para reportar la aplicación de recursos federales en la Matriz de Inversión para el Desarrollo Social (MIDS); <http://www.gob.mx/bienestar/documentos/fondo-de-aportaciones-para-la-infraestructura-social-fais>, Sistema de Recursos Federales Transferidos (SRFT); <https://www.mst.hacienda.gob.mx/shcp-home> y demás herramientas definidas para tal fin.
- F. Promover la elaboración del Plan Municipal de Desarrollo, así como de estudios y proyectos, la integración de expedientes técnicos y unitarios de obras, acciones y proyectos para dar cumplimiento a las disposiciones de los Lineamientos Generales para la operación del FISM-DF y de otras fuentes de financiamiento, así como la incorporación de las validaciones técnicas, económicas y, en su caso, jurídicas, que emiten las instancias normativas.



PRESIDENCIA MUNICIPAL
Mpio. Santa María Colotepec
Oax. Pochutla, Oax.
2020-2022

[Handwritten signature]



SINDICATURA MUNICIPAL
Mpio. Santa María Colotepec
Oax. Pochutla, Oax.
2020-2022

[Handwritten signature]



REGIDURÍA DE CULTURA Y DEPORTES
Mpio. Santa María Colotepec
Oax. Pochutla, Oax.
2020-2022

[Handwritten signature]



REGIDURÍA DE ECOLOGÍA
Mpio. Santa María Colotepec
Oax. Pochutla, Oax.
2020-2022

[Handwritten signature]



REGIDURÍA DE HACIENDA
Mpio. Santa María Colotepec
Oax. Pochutla, Oax.
2020-2022

[Handwritten signature]



REGIDURÍA DE OBRAS PÚBLICAS
Mpio. Santa María Colotepec
Oax. Pochutla, Oax.
2020-2022

[Handwritten signature]



REGIDURÍA DE SALUD
Mpio. Santa María Colotepec
Oax. Pochutla, Oax.
2020-2022

[Handwritten signature]

- G. Dar a conocer, promover y en su caso, definir el uso de hasta un 2% del FISM-DF para la integración y ejecución de un Programa de Desarrollo Institucional Municipal (PRODIM), orientado a fortalecer la capacidad de gestión del gobierno municipal.
- H. Dar a conocer y en su caso, definir el uso de hasta un 3% para Gastos Indirectos del Fondo de Infraestructura Social Municipal y de las Demarcaciones Territoriales del Distrito Federal, de acuerdo con el catálogo correspondiente.
- I. Promover obras, acciones y proyectos que coadyuven al cumplimiento de los siguientes ejes transversales; inclusión social, igualdad de género, pueblos indígenas, sustentabilidad, protección al medio ambiente y participación ciudadana.
- J. Promover obras, acciones y proyectos que garanticen la alimentación nutritiva y servicios básicos a las niñas, niños y adolescentes, generando un ambiente sano y libre de violencia.
- K. Promover la integración de Comités de Obra para cada obra y acción aprobada por el Ayuntamiento, con cargo al FISM-DF, así como de otras fuentes de financiamiento.
- L. Promover la integración y participación de los Comités de Contraloría Social a los CDSM, en apego a los Lineamientos emitidos por la Secretaría de la Contraloría y Transparencia Gubernamental en materia de Contraloría Social, con derecho a voz únicamente.
- M. Elaborar y aprobar el programa de trabajo del CDSM.

5.- TOMA DE PROTESTA A LOS INTEGRANTES DEL CONSEJO DE DESARROLLO SOCIAL MUNICIPAL. En uso de la palabra el Profr. Carmelo Cruz Mendoza, Presidente Municipal procede a tomar la protesta de ley a los miembros integrantes del Consejo de Desarrollo Social Municipal. Acto seguido "¿Protestáis desempeñar leal y patrióticamente el cargo como integrantes del Consejo de Desarrollo Social Municipal que se os ha conferido y guardar y hacer guardar la Constitución Política de los Estados Unidos Mexicanos y las leyes que de ella emanen, así como las leyes de la materia, mirando en todo por el bien y prosperidad de este consejo?" asimismo, responden "Si, Protesto" El presidente concluyó: "Si no lo hicierais así, que la Nación y el Estado os lo demanden".

6.- INFORME DE LOS LINEAMIENTOS GENERALES PARA LA OPERACIÓN DEL FONDO DE APORTACIONES PARA LA INFRAESTRUCTURA SOCIAL (FAIS). En uso de la palabra el representante del Módulo de Enlace Técnico de la CG-COPLADE y/o el representante de la Secretaría de Bienestar informaron sobre los alcances normativos de los Lineamientos Generales para la Operación del Fondo de Aportaciones para la Infraestructura Social (FAIS) y en particular las aplicables para el Fondo de Infraestructura Social Municipal y de las Demarcaciones Territoriales del Distrito Federal (FISM-DF), en el presente ejercicio fiscal.



SECRETARÍA DE ECOLOGÍA

Méx. Santa María Colotlán
Dist. Pochutla, Oax.
2020-2022



SECRETARÍA DE HACIENDA

Méx. Santa María Colotlán
Dist. Pochutla, Oax.
2020-2022



SECRETARÍA DE OBRAS PÚBLICAS

Méx. Santa María Colotlán
Dist. Pochutla, Oax.
2020-2022



SECRETARÍA DE SALUD

Méx. Santa María Colotlán
Dist. Pochutla, Oax.
2020-2022



PRESIDENCIA MUNICIPAL

Méx. Santa María Colotlán
Dist. Pochutla, Oax.
2020-2022



SINDICATURA MUNICIPAL

Méx. Santa María Colotlán
Dist. Pochutla, Oax.
2020-2022



SECRETARÍA DE CULTURA Y DEPORTES

Méx. Santa María Colotlán
Dist. Pochutla, Oax.
2020-2022

7.- INFORMACIÓN SOBRE LA LEY DE DISCIPLINA FINANCIERA DE LAS ENTIDADES FEDERATIVAS Y LOS MUNICIPIOS. En uso de la palabra el representante del Módulo de Enlace Técnico de la CG-COPLADE, informo sobre la Ley de Disciplina Financiera de las Entidades Federativas y los Municipios, destacando la importancia de que los recursos se administren con eficiencia, eficacia y honradez para establecer los objetivos a los que están destinados.

Las entidades a más tardar el 15 de Enero del presente año deberán reintegrar las transferencias federales etiquetadas que no hayan sido devengadas.

Así mismo, se realizará periódicamente la evaluación del cumplimiento de las obligaciones de las entidades y estas a los municipios, así como el tipo de sanción al que estará sujeto en caso de tener una falta administrativa.

8.- INFORMACIÓN Y LINEAMIENTOS EN MATERIA DE PROTECCIÓN CIVIL.- En uso de la palabra el representante del Módulo de Enlace Técnico, informó al Consejo que, en virtud de que el Estado de Oaxaca es proclive a riesgos ocasionados por fenómenos naturales, es importante contar con un representante del Consejo de Protección Civil, con un Plan Municipal de Protección Civil, que permita la prevención y reducción de riesgos de desastres.

Por ello se sugiere considerar en la priorización de obras, aquellas que requieran rehabilitación y/o mantenimiento de acuerdo a los Lineamiento del FAIS, garantizando la participación social en el Consejo de Desarrollo Social Municipal.

9.- INFORMACIÓN DE LA INCORPORACIÓN DE LA TITULAR DE LA INSTANCIA MUNICIPAL DE LA MUJER. - En uso de la palabra, el representante del Módulo de Enlace Técnico de la CG-COPLADE, informa la incorporación de la Instancia Municipal de la Mujer, para promover la perspectiva de género en la Planeación del Desarrollo Comunitario y Municipal.

10.- INFORMACIÓN DE LA GUÍA CONSULTIVA DE DESEMPEÑO MUNICIPAL.- En uso de la palabra, el representante del Módulo de Enlace Técnico de la CG-COPLADE, informó al Consejo sobre la Guía Consultiva de Desempeño Municipal del Instituto Nacional para el Federalismo y el Desarrollo Municipal, manifestando que es una herramienta para orientar a los municipios durante su periodo de gobierno para que mejoren y consoliden sus capacidades institucionales. Así mismo busca, alentar la mejora continua de la gestión y el desempeño de los gobiernos municipales, impulsar las buenas prácticas, promover una cultura de evaluación que permita establecer metas y medir resultados y atender de manera oportuna los Objetivos de Desarrollo Sostenible de la Agenda 2030.

11.- INFORMACIÓN DEL CONVENIO MARCO DE COORDINACIÓN QUE CELEBRA EL GOBIERNO DEL ESTADO CON LOS MUNICIPIOS.- En uso de la palabra, el representante del Módulo de Enlace Técnico de la CG-COPLADE, informa acerca de la importancia de la suscripción del Convenio Marco de Coordinación entre el Gobierno del Estado y el Municipio para establecer las bases de coordinación con el fin de fortalecer las capacidades institucionales para las tareas de planeación, ejecución y seguimiento de los planes, programas y proyectos de inversión pública de los Recursos federales y estatal que recibe el municipio.



[Handwritten signature]



[Handwritten signature]



[Handwritten signature]



12.- **INFORME DE ASAMBLEA COMUNITARIA Y PROCEDIMIENTO DE PARA LA ELECCIÓN DEL O LOS COMITÉ DE CONTRALORÍA SOCIAL.**- En uso de la palabra, él representante del Módulo de Enlace Técnico de la CG-COPLADE, informa de la importancia de la elección de dichos comités para el municipio, por lo que se sugiere realicen el procedimiento para la elección de Comité de Contraloría Social 2020, el cual deberá de elegirse democráticamente a tres integrantes, tomando en cuenta la paridad de género, este con el fin de vigilar, verificar y dar seguimiento a las obras, acciones, proyectos productivos y programas sociales ejecutados con recursos públicos federales, estatales y municipales, así como, a los acuerdos del CDSM y a las demás disposiciones aplicables en materia de contraloría social.

13.- **INFORMACIÓN SOBRE LA ALINEACIÓN DE LOS EJES ESTRATÉGICOS Y LÍNEAS DE ACCIÓN DEL PLAN MUNICIPAL DE DESARROLLO.** - en uso de la palabra el Mtro. Marco Antonio Pérez Clemente, Secretario del CDSM, informó sobre la importancia de la alineación de los ejes estratégicos y líneas de acción considerados en el Plan Municipal de Desarrollo con el Plan Nacional y Estatal de Desarrollo.

14.- **INFORMACIÓN DE LOS PROGRAMAS Y ESTRATEGIAS DE INVERSIÓN DEL GOBIERNO FEDERAL Y ESTATAL.** - En uso de la palabra, los representantes de las Dependencias Federales y Estatales presentes, informaron al CDSM sobre los programas y proyectos vigentes para el presente ejercicio.

15.- **EXPOSICIÓN DE MOTIVOS PARA LA ADOPCIÓN DE LA AGENDA 2030 A TRAVÉS DE LAS ACCIONES IMPLEMENTADAS POR EL CONSEJO DE DESARROLLO SOCIAL MUNICIPAL.**- en uso de la palabra el representante del Módulo de Enlace Técnico de la CG-COPLADE, informó al Consejo sobre la Agenda 2030, su importancia, objetivos, principios, dimensiones así como las acciones implementadas a nivel estatal para el cumplimiento. Destacando que esta Agenda plantea una visión integral e incluyente del desarrollo. Invita a los asistentes a sumarse y dar continuidad a esta iniciativa que requiere la participación activa de todos los actores para alcanzar sus objetivos.

Asimismo, informa de manera general sobre las funciones del Consejo en el marco de la Agenda 2030. Resaltando que mediante el Consejo se deberá coordinar las acciones para el diseño, la ejecución y la evaluación de estrategias, políticas y acciones para el cumplimiento de la Agenda 2030 e informar sobre el seguimiento de sus objetivos y metas planteadas en la Administración Municipal.

16.- **PRESENTACIÓN, ANÁLISIS Y APROBACIÓN DEL PROGRAMA DE TRABAJO 2020.**- En uso de la palabra el Mtro. Marco Antonio Pérez Clemente, Secretario del CDSM, presentó el Programa de Trabajo 2020 que contempla el calendario de sesiones ordinarias, para su análisis y aprobación, por lo que se pone a consideración de los presentes para que en caso de haber observaciones, dado que no existe observaciones se somete a su aprobación, mismo que es aprobado por unanimidad de votos de los aquí presentes.

17.-**ACUERDOS.** - Los integrantes del Consejo de Desarrollo Social Municipal, tomaron los siguientes:



REGIDURÍA DE
ECOLOGÍA
Mpio. Santa María Colatzen
Ota. Puchitán, Qz.
2020-2022



REGIDURÍA
DE HACIENDA
Mpio. Santa María Colatzen
Ota. Puchitán, Qz.
2020-2022



REGIDURÍA DE
OBRAS PÚBLICAS
Mpio. Santa María Colatzen
Ota. Puchitán, Qz.
2020-2022



REGIDURÍA
DE SALUD
Mpio. Santa María Colatzen
Ota. Puchitán, Qz.
2020-2022

ACUERDOS

PRIMERO. - El consejo acuerda realizar la instalación del Consejo de Protección Civil, que permita la prevención y reducción de riesgos de desastres, mismo que deberá estar integrado en los primeros días del mes de Marzo 2020.

SEGUNDO. - Se incorpora a la Lic. Tania Paola Cruz López, titular de la Instancia Municipal de Mujeres como integrante del CDSM, para promover la perspectiva de género en la planeación del desarrollo comunitario y municipal;

TERCERO. - Se acuerda participar de forma activa en las capacitaciones que sean propuestas por el Instituto Nacional para el Federalismo y el Desarrollo Municipal INAFED a través de la Coordinación General del COPLADE para el conocimiento e implementación de la Guía Consultiva de desempeño Municipal para lo cual se firmaran los instrumentos jurídicos correspondientes.

Así como participar en las acciones conjuntas con los Gobiernos Federal y Estatal en materia de desarrollo municipal, con la finalidad de contribuir a nuestro desarrollo institucional y a la profesionalización de los servidores públicos.

CUARTO.- Se manifiesta la intención de llevar a cabo la firma del Convenio Marco de Coordinación que celebra el Gobierno del Estado con los Municipios, a través de la Coordinación General del Comité Estatal de Planeación para el Desarrollo de Oaxaca, con el fin de fortalecer las capacidades institucionales para las tareas de planeación, ejecución y seguimiento de los planes, programas y proyectos de Inversión Pública, es por ellos que mediante acuerdo de sesión de cabildo se analizará y en su caso la aprobación para la suscripción del Convenio de referencia.

QUINTO. - Se incorpora al Comité de Contraloría Social 2020, que fueron nombrados el día 18 de Enero del presente año, en una asamblea y acreditados ante la Secretaría de la Contraloría y Transparencia Gubernamental, en la cual eligieron democráticamente a tres integrantes, incluyendo por lo menos a una mujer dentro del mismo. Este comité vigilará, verificará y dará seguimiento a las obras, acciones, proyectos productivos y programas sociales ejecutados con recursos públicos federales, estatales y municipales, así como, a los acuerdos del CDSM y demás ordenamientos legales aplicables en materia de contraloría social;

SEXTO. - La sesión para la priorización de obras y acciones e infraestructura productiva, se realizará el 15 de Febrero a las 12:00 horas, del 2020, por lo que cada integrante del Consejo, se compromete a presentar el acta de selección de obras y acciones e infraestructura productiva, realizada previamente, en asamblea comunitaria debidamente firmada,

18.- CLAUSURA DE LA SESIÓN. - En uso de la palabra el Profr. Carmelo Cruz Mendoza, presidente del CDSM, declara clausurada la sesión de Integración del Consejo de Desarrollo Social Municipal, siendo las 11:20 horas del mismo día de su inicio, firmando de conformidad al calce y al margen de la presente acta en todas las hojas que la integran, los que en ella intervinieron.



PRESIDENCIA MUNICIPAL

Mpta. Santa María Colotepec
Oax. Pochutla, Oax.
2020-2022



SINDICATURA MUNICIPAL

Mpta. Santa María Colotepec
Oax. Pochutla, Oax.
2020-2022

REGIDURÍA DE CULTURA Y DEPORTES

Mpta. Santa María Colotepec
Oax. Pochutla, Oax.
2020-2022



REGIDURÍA DE ECOLOGÍA

Mpta. Santa María Colotepec
Oax. Pochutla, Oax.
2020-2022



REGIDURÍA DE HACIENDA

Mpta. Santa María Colotepec
Oax. Pochutla, Oax.
2020-2022



REGIDURÍA DE OBRAS PÚBLICAS

Mpta. Santa María Colotepec
Oax. Pochutla, Oax.
2020-2022



REGIDURÍA DE SALUD

Mpta. Santa María Colotepec
Oax. Pochutla, Oax.
2020-2022

INTEGRANTES DEL CONSEJO DE DESARROLLO SOCIAL MUNICIPAL

Por el H. Ayuntamiento.



PRESIDENCIA MUNICIPAL


Mpio. Santa María Colotepec
Ota. Pochutla, Oax.
2020-2022


Prof. Carmelo Cruz Mendoza
Presidente Municipal y Presidente del
CDSM.



REGIDURÍA DE HACIENDA


Mpio. Santa María Colotepec
Ota. Pochutla, Oax.
2020-2022


C. Jaciel Escamilla Arzozola
Regidor de Hacienda



REGIDURÍA DE SALUD


Mpio. Santa María Colotepec
Ota. Pochutla, Oax.
2020-2022


C. Flavio Valencia Ruiz
Regidor de Salud



REGIDURÍA DE EDUCACIÓN

Mpio. Santa María Colotepec
Ota. Pochutla, Oax.
2020-2022


Profa. Lucia Jiménez
Regidora de Educación



SINDICATURA MUNICIPAL


Mpio. Santa María Colotepec
Ota. Pochutla, Oax.
2020-2022


C. Hermelindo Santana Santiago
Síndico Municipal



REGIDURÍA DE OBRAS PÚBLICAS

Mpio. Santa María Colotepec
Ota. Pochutla, Oax.
2020-2022


C. Elio Peralta Jiménez
Regidor de Obras Públicas



REGIDURÍA DE DESARROLLO AGROPECUARIO


Mpio. Santa María Colotepec
Ota. Pochutla, Oax.
2020-2022


C. Manuel Santos Gopaga
Regidor de Desarrollo Agropecuario



REGIDURÍA DE TURISMO


Mpio. Santa María Colotepec
Ota. Pochutla, Oax.
2020-2022


Lic. Evelio Santos Canseco
Regidor de Turismo



REGIDURÍA DE ECOLOGÍA

Mpio. Santa María Colotepec
Dno. Pochutla, Oax.
2018-2020


C. Araceli Jiménez Salinas
Regidora de Ecología




Prof. Teobaldo García Pacheco
Regidor de Cultura y Deporte


REGIDURÍA DE CULTURA Y DEPORTES
Mpio. Santa María Colotepec
Dno. Pochutla, Oax.
2018-2020

Autoridades Auxiliares




AGENCIA MUNICIPAL
LA BARRA DE COLOTEPEC
Mpio. Santa María Colotepec.
Dno. Pochutla, Oax.
2020-2022



C. Antonio Carlos Santos Sánchez
Agente Municipal de la Barra de Colotepec




DELEGACIÓN MUNICIPAL
AGUAJE DE LA DANTA
Santa María Colotepec
Pochutla, Oaxaca
Periodo - 2020


C. Reveriano Hernández Antonio
Delegado Municipal
Aguaje de la Danta




C. Martimiano Pacheco Hernández
Delegado Municipal
Aguaje Ramírez
Santa María Colotepec
Pochutla, Oaxaca
Periodo 2020





C. Jaciel Martínez
Delegado Municipal
Arroyo del Bajío
Santa María Colotepec
Pochutla, Oaxaca
PERIODO - 2020





C. Victorino Pérez Pérez
Delegado Municipal
Arroyo del Zapote
Santa María Colotepec
Pochutla, Oaxaca
Periodo - 2020



DELEGACIÓN MUNICIPAL
ARROYO TOMATAL
SANTA MARIA COLOTEPEC
POCHUTLA, OAXACA
PERIODO - 2020



C. Lucio Pérez Ramírez
Delegado Municipal
Arroyo Tomatal





C. Diomedes Ríos García
Delegado Municipal
Barra de Navidad
Santa María Colotepec
Pochutla, Oaxaca
Periodo 2020




DELEGACIÓN MUNICIPAL
CHARCO SECO
MPIO. SANTA MARIA COLOTEPEC
POCH, OAX.
2020


C. Uriel García
Delegado Municipal
Cerro del Caballo
Santa María Colotepec
Pochutla, Oaxaca
Periodo 2020




C. Fenicia Salinas Jiménez
Delegada Municipal
Cerro de la Olla
Santa María Colotepec
Pochutla, Oaxaca
Periodo 2020


C. Onésimo Santiago Ramírez
Delegado Municipal
Charco Seco



C. Israel Maza Cruz
Delegado Municipal
Brisas de Zicatela

DELEGACIÓN MUNICIPAL
COLONIA BRISAS DE ZICATELA
Santa María Colotepec
Pochutla, Oaxaca
Período - 2020



C. Jesús Montes Quiroz
Delegado Municipal
Colonia Libertad

DELEGACIÓN MUNICIPAL
COL. LIBERTAD
Santa María Colotepec
Pochutla, Oaxaca
Período - 2020



C. Gelacio Hernández
Delegado Municipal
COL. EL HARRERO
SANTA MARIA COLOTEPEC
POCHUTLA, OAX.
PERIODO 2020



DELEGACIÓN MUNICIPAL
EL BAJO

C. José Luis Altamirano Gómez
Delegado Municipal
El Bajo

Pochutla, Oaxaca
Período - 2020



DELEGACIÓN MUNICIPAL
EL BANCO
Santa María Colotepec
Pochutla, Oaxaca
Período - 2020

C. Eduardo Mendoza Santiago
Delegado Municipal
El Banco

C. Celso Jiménez Santiago
Delegado Municipal
El Camalote
Santa María Colotepec
Pochutla, Oaxaca.
Período 2020



C. Ericelo Santiago
Delegado Municipal
El Camarón

DELEGACIÓN MUNICIPAL
EL CAMARON
Santa María Colotepec
Pochutla, Oaxaca.
Período 2020



C. Carmelo García López
Delegado Municipal
El Columpio

DELEGACIÓN MUNICIPAL
EL COLUMPIO
Santa María Colotepec
Pochutla, Oaxaca
Período - 2020



C. Esteban Santiago Hernández
Delegado Municipal
El Corozal

DELEGACIÓN MUNICIPAL
EL COROZAL
Santa María Colotepec
Pochutla, Oaxaca
Período 2020

C. Ramiro Pacheco Gopar
Delegado Municipal
El Corozalito

DELEGACIÓN MUNICIPAL
EL COROZALITO
Santa María Colotepec
Pochutla, Oaxaca
Período - 2020



C. Bonifacio Flores Reyes
Delegado Municipal
El Malucano

DELEGACIÓN MUNICIPAL
EL MALUCANO
Santa María Colotepec
Pochutla, Oaxaca
Período - 2020



C. Valeriano Hernández Ramírez
Delegado Municipal
El Porvenir

DELEGACIÓN MUNICIPAL
EL PORVENIR
Sta. María Colotepec,
Pochutla, Oaxaca
PERÍODO 2020



C. Josefa López Pacheco
 Delegada Municipal
 Santa Elena
 (El Puertecito)

DELEGACIÓN MUNICIPAL EL PUERTECITO
 Sta. María Colotepec,
 Pochutla, Oaxaca
 PERIODO 2020

C. Faustino Ambrosio Santiago
 Delegado Municipal
 El Rosedal

DELEGACIÓN MUNICIPAL EL ROSEDAL
 SANTA MARIA
 COLOTEPEC, POCH.
 OAXACA
 PERIODO
 2020



DELEGACIÓN MUNICIPAL EL COROZALITO
 Santa María Colotepec
 Pochutla, Oaxaca
 Período 2020

C. Eborio Hernández
 Delegado Municipal
 El Rosedalito

DELEGACIÓN MUNICIPAL ROSEDALITO
 Sta. María Colotepec,
 Pochutla, Oaxaca
 PERIODO 2020

DELEGACIÓN MUNICIPAL EL SALITRERO
 Santa María Colotepec,
 Pochutla, Oaxaca
 PERIODO 2020

C. Salvador Hernández Cruz
 Delegado Municipal
 El Salitrero



C. Bolívar García Martínez
 Delegado Municipal
 El Tecomate

DELEGACIÓN MUNICIPAL EL TECOMATE
 Santa María Colotepec
 Pochutla, Oaxaca.
 Período 2020



C. Victorino Olivera Méndez
 Delegado Municipal
 El Tomatal

DELEGACIÓN MUNICIPAL EL TOMATAL
 Santa María Colotepec,
 Pochutla, Oaxaca
 PERIODO 2020

C. Alfonso Ramírez Ramírez
 Delegado Municipal
 Juan Diego

DELEGACIÓN MUNICIPAL JUAN DIEGO
 Santa María Colotepec
 Pochutla, Oaxaca
 Período 2020



DELEGACIÓN MUNICIPAL LA CEIBA SANTA MARIA, COLOTEPEC, POCHUTLA, OAXACA, PERIODO 2020

C. Fidencio Reyes Pacheco
 Delegado Municipal
 Junta del Potrero

DELEGACIÓN MUNICIPAL JUNTA DEL POTRERO
 Santa María Colotepec
 Pochutla, Oaxaca
 Período - 2020

C. David Merlin Gómez
 Delegado Municipal
 La Ceiba

DELEGACIÓN MUNICIPAL LA NOPALERA
 Santa María Colotepec
 Pochutla, Oaxaca
 Período - 2020

C. Máximo Clemente Gutiérrez
 Delegado Municipal
 La Nopaleña




C. José Miguel Santana
 Delegado Municipal
 La Obscurana

DELEGACIÓN MUNICIPAL LA OSCURANA
 Santa María Colotepec
 Pochutla, Oaxaca
 Período 2020


C. Heriberto Larrea Reyes
 Delegado Municipal
 La Quebrada (La Bomba)

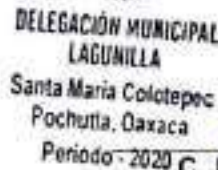



DELEGACIÓN MUNICIPAL LA QUEBRADA
 Santa María Colotepec
 Pochutla, Oaxaca
 Período 2020



C. José Ruiz Díaz
Delegado Municipal
La Toma





Lucina García Gómez
Delegada Municipal
La Lagunilla




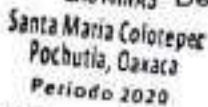

C. Julio Martínez Maya
Delegado Municipal
Las Carretas





C. Isaias Robles Pacheco
Delegado Municipal
Las Garrochas





C. Jorge Canseco Pacheco
Delegado Municipal
Las Minas





C. Jorge Canseco Bustamante
Delegado Municipal
Loma Bonita





C. Severino Cano Soriano
Delegado Municipal
Los Naranjos





C. Flavio Figueroa Maya
Delegado Municipal
Los Figueras





C. Bertin Ramírez Martínez
Delegado Municipal
Los Sarmientos




C. Apolonio Reyes López
Delegado Municipal
Los Reyes




C. Petronila Jiménez Juárez
Delegada Municipal
Los Vargas




C. Onorato Ramírez Ruiz
Delegado Municipal
Mata de Bule


C. **Dionicia Sánchez Martínez**
Delegada Municipal
Nueva Esperanza
DELEGACIÓN MUNICIPAL
NUEVA ESPERANZA
Sta. María Colotepec
Pochutla, Oaxaca
Periodo - 2020


C. **Juan Reyes Santiago**
Delegado Municipal
Palma Sola
DELEGACIÓN MUNICIPAL
PALMA SOLA
Santa María Colotepec
Pochutla, Oaxaca
Periodo - 2020


C. **Juan Salinas Ruiz**
Delegado Municipal
Paso Lagarto
DELEGACIÓN MPAL.
PASO LAGARTO
STA. MARIA COLOTEPEC
POCH. OAX.
PERIODO 2020


C. **Antonio Bautista García**
Delegado Municipal
Piedras Negras
DELEGACIÓN MUNICIPAL
PIEDRAS NEGRAS
Santa María Colotepec
Pochutla, Oaxaca
Periodo 2020


C. **Cándido Ramos García**
Delegado Municipal
Quebrantahuesos
DELEGACIÓN MUNICIPAL
QUEBRANTAHUESOS
Santa María Colotepec
Pochutla, Oaxaca.
Periodo 2020


C. **Consuelo Cruz López**
Delegado Municipal
Rio Potrero
DELEGACIÓN MUNICIPAL
RIO POTRERO
Santa María Colotepec
Pochutla, Oaxaca.
Periodo 2020


C. **Martín Reyes Ríos**
Delegado Municipal
Rio Valdeflores
DELEGACIÓN MUNICIPAL
RIO VALDEFLORES
Santa María Colotepec
Pochutla, Oaxaca.
Periodo - 2020


C. **Alejo Reyes García**
Delegado Municipal
San José el Palmar
DELEGACIÓN MUNICIPAL
SAN JOSÉ EL PALMAR
Mpio. Santa María
Colotepec
Pochutla, Oax.
PERIODO 2020


C. **Alfonso Alonso Rodríguez**
Delegado Municipal
San José El Quequestle
DELEGACIÓN MUNICIPAL
SAN JOSÉ EL QUEQUESTLE
Santa María Colotepec
Pochutla, Oaxaca.
Periodo 2020


C. **Carlos Velasco Santiago**
Delegado Municipal
Santa María Colotepec
DELEGACIÓN MUNICIPAL
SANTA MARIA COLOTEPEC
Pochutla, Oaxaca.


C. **Delma Cruz Mendoza**
Delegado Municipal
Totolapam
DELEGACIÓN MUNICIPAL
TOTOLAPAN
Santa María Colotepec
Pochutla, Oaxaca.
Periodo 2020


C. **Asael Ruiz Ramírez**
Delegado Municipal
Valdeflores
DELEGACIÓN MUNICIPAL
VALDEFLORES
Santa María Colotepec
Pochutla, Oaxaca.
PERIODO 2020



DELEGACION MUNICIPAL
 VALDEFLORES
 SEGUNDA SECCION
 Santa Maria Colotepec
 Pochutla, Oaxaca
 Periodo 2020

C. Rosalino García Márquez
 Delegado Municipal
 Valdeflores, Segunda Sección



DELEGACION MUNICIPAL
 CAHUACAN
 OAXACA - 2020

C. Arturo Jiménez Jiménez
 Delegado Municipal
 Ventanilla



DELEGACION MUNICIPAL
 SANTA MARIA COLOTEPEC
 Pochutla, Oaxaca
 Periodo 2020

C. Mario García Martínez
 Delegado Municipal
 Vitonchino



DELEGACION MUNICIPAL
 TIERRA BLANCA
 Santa Maria Colotepec
 Pochutla, Oaxaca
 Periodo 2020

Atq. Armando Pérez Luna
 Delegado Municipal
 Tierra Blanca

Representantes de Barrios y Colonias



[Handwritten signature]

DELEGACIÓN MUNICIPAL
COL. EL PORVENIR
Santa María Colotepec
Pochutla, Oaxaca.
Periodo 2020

Victor Lucas Rodríguez
Delegado Municipal
Colonia el Porvenir



[Handwritten signature]

DELEGACIÓN MUNICIPAL
COL. EMILIANO ZAPATA
Santa María Colotepec
Pochutla, Oaxaca
Periodo - 2020

C. José Luis Pacheco Silva
Delegado Municipal
Colonia Emiliano Zapata



[Handwritten signature]

DELEGACIÓN MUNICIPAL
Col. Nuevo Amanecer
San Jacinto,
Santa María Colotepec,
Pochutla, Oax.
Periodo 2020

C. Carlos Méndez Aguilar
Delegado Municipal
Colonia Nuevo Amanecer



[Handwritten signature]

DELEGACIÓN MUNICIPAL
COLONIA SANTA MARIA
Santa María Colotepec
Pochutla, Oaxaca
Periodo 2020

C. Noemi Peralta López
Delegada Municipal
Colonia Santa María

[Handwritten signature]

DELEGACIÓN MUNICIPAL
FRACC. LOMAS DEL PUERTO
Santa María Colotepec
Pochutla, Oaxaca
Periodo 2020

Prof. Luis Trinidad Martínez
Delegado Municipal
Fraccionamiento Lomas del Puerto



[Handwritten signature]

DELEGACIÓN MUNICIPAL
COLONIA LOS TAMARINDOS
Santa María Colotepec
Pochutla, Oaxaca
Periodo 2020

Arq. Ulises Salinas Ortiz
Delegado Municipal
Colonia Tamarindos

[Handwritten signature]



DELEGACIÓN MUNICIPAL
COLONIA BARRIO CARDENAS
Santa María Colotepec,
Pochutla, Oaxaca.
Periodo: 2020

C. Alberto Cruz García
Delegado Municipal
Colonia Lázaro Cárdenas




[Handwritten signature]


DELEGACIÓN MUNICIPAL
BARRIO NUEVO
Santa María Colotepec
Pochutla, Oaxaca.
Periodo 2020

C. Gregorio Ortiz Álvarez
Delegado Municipal
Barrio Nuevo

Representantes de Comités.


C. Daniel Santiago Ramirez
Contralor Social


C. Ismael Luis Ojeda
Contralor Social


C. Noemi Ramirez Cruz
Contralor Social




INSTANCIA MUNICIPAL DE LA MUJER INDÍGENA
Lic. Tania Paola Cruz López
Titular de la Instancia Municipal de Mujeres


Mpio. Santa María Colotepec
Dto. Pochutla, Oax.
2020 - 2022



TESORERÍA MUNICIPAL
Mpio. Santa María Colotepec
Dto. Pochutla, Oax.
2020-2022


C. Paulino Cruz Hernández
Tesorero

Otros auxiliares.


Arq. Abel Bohórquez Matus
Director de Infraestructura


Invitados con derecho a voz.

Lic. Manuel León Chávez
Jefe de Módulo de Enlace Técnico
de la CG-COPLADE
PTO. ESCONDIDO

Representante de la
Secretaría de Bienestar.



SECRETARÍA MUNICIPAL
Mpio. Santa María Colotepec
Dto. Pochutla, Oax.
2020-2022


Mtro. Marco Antonio Pérez Clemente
Secretario Municipal y del
CDSM.

ACTA DE PRIORIZACIÓN DE OBRAS, ACCIONES Y PROYECTOS DEL CONSEJO DE DESARROLLO SOCIAL MUNICIPAL (CDSM), EJERCICIO FISCAL 2020.

En el Municipio de **Santa María Colotepec**, Distrito de **Pochutla**, Estado de **Oaxaca**, siendo las **12:00** horas del día **15** del mes de **Febrero** del año dos mil **veinte**, reunidos en las oficinas que ocupa el **Salón de Usos Múltiples "Zoiló Ruíz"**, los integrantes del Consejo de Desarrollo Social Municipal (CDSM), con la finalidad de analizar y priorizar Obras, Acciones y Proyectos a realizarse en las localidades del Municipio, con los recursos del Fondo de Aportaciones para la Infraestructura Social Municipal y de las Demarcaciones Territoriales del Distrito Federal (FISM-DF) del Ramo General 33 Fondo III; así como con los programas y recursos a ser convenidos con los Gobiernos Federal y Estatal para el presente ejercicio fiscal 2020, en términos del artículo 115 de la Constitución Política de los Estados Unidos Mexicanos; 33 fracción II de la Ley de Coordinación Fiscal; 85 y 86 de la Ley Federal de Presupuesto y Responsabilidad Hacendaria; 2 fracción XL, 12, 13 fracción I y II, 17, 18, 40, 41, 58, 61, 62, 64 y 65 de la Ley de Disciplina Financiera de las Entidades Federativas y los Municipios; 49 y 51 Ley General de Responsabilidades Administrativas; 2 tercer párrafo y 113 de la Constitución Política del Estado Libre y Soberano de Oaxaca; 49, 64 y 65 de la Ley de Planeación, Desarrollo Administrativo y Servicios Públicos Municipales; 68 y 80 de la Ley Orgánica Municipal del Estado de Oaxaca; 7 y 14 fracción II, inciso d) de la Ley Estatal de Planeación y 17, 18 y 25 de la Ley de Obras Públicas y Servicios Relacionados del Estado de Oaxaca y Acuerdo por el que se realiza la distribución de los recursos del Ramo General 33 Aportaciones Federales para Entidades Federativas y Municipios, correspondiente al Fondo de Aportaciones para la Infraestructura Social Municipal y de las Demarcaciones Territoriales del Distrito Federal, los Lineamientos Generales para la Operación del Fondo de Aportaciones para la Infraestructura Social, bajo el siguiente:

ORDEN DEL DÍA:

1. Pase de lista de los consejeros convocados y verificación del quórum legal.	Secretario (a) del CDSM.
2. Instalación legal de la Sesión.	Presidente(a) del CDSM.
3. Lectura y aprobación del orden del día.	Secretario (a) del CDSM.
4. Informe del monto asignado del Fondo de Infraestructura Social Municipal y de las Demarcaciones Territoriales del Distrito Federal del Ramo General 33, Fondo III.	Módulo de Enlace Técnico de la CG-COPLADE y/o Representante de la Secretaría de Bienestar.
5. Presentación de los Lineamientos Generales para la Operación del Fondo de Aportaciones para la Infraestructura Social y catálogo vigente para el ejercicio fiscal 2020.	
6. Información sobre los Ejes Estratégicos del Plan Municipal de Desarrollo.	Secretario (a) del CDSM.
7. Información sobre el enfoque y la visión del desarrollo sostenible en las obras de infraestructura	Módulo de Enlace Técnico de la CG-COPLADE
8. Información de las prioridades de Inversión del Gobierno Federal y Estatal.	Dependencias Federales y Estatales

[Handwritten signature]

ESTADOS UNIDOS MEXICANOS
PRESIDENCIA MUNICIPAL
 Mpio. Santa María Colotepec
 Dto. Pochutla, Oax.
 2020-2022

[Handwritten signature]

ESTADOS UNIDOS MEXICANOS
SINDICATURA MUNICIPAL
 Mpio. Santa María Colotepec
 Dto. Pochutla, Oax.
 2020-2022

[Handwritten signature]

REGIDURÍA DE CULTURA Y DEPORTES
 Mpio. Santa María Colotepec
 Dto. Pochutla, Oax.
 2020-2022

[Handwritten signature]

REGIDURÍA DE ECOLOGÍA
 Mpio. Santa María Colotepec
 Dto. Pochutla, Oax.
 2020-2022

ESTADOS UNIDOS MEXICANOS
REGIDURÍA DE HACIENDA
 Mpio. Santa María Colotepec
 Dto. Pochutla, Oax.
 2020-2022

[Handwritten signature]

REGIDURÍA DE OBRAS PÚBLICAS
 Mpio. Santa María Colotepec
 Dto. Pochutla, Oax.
 2020-2022

[Handwritten signature]

REGIDURÍA DE SALUD
 Mpio. Santa María Colotepec
 Dto. Pochutla, Oax.
 2020-2022

[Handwritten signature]

9. Información de obras de continuidad de ejercicio 2019.	Presidente (a) del CDSM.
10. Recepción de Actas de selección de Obras, Acciones y Proyectos por parte de las localidades del ejercicio 2020.	Secretario (a) del CDSM.
11. Análisis y priorización de Obras, Acciones y Proyectos posibles de financiar: a) Fondo de Aportaciones para la Infraestructura Social Municipal y Demarcaciones Territoriales del Distrito Federal 2020. b) Otras fuentes de Financiamiento.	Consejo de Desarrollo Social Municipal.
12. La importancia de la integración de los comités de obras y comité de contraloría social	Presidente(a) del CDSM.
13. Acuerdos.	Consejo de Desarrollo Social Municipal.
14. Clausura de la sesión.	Presidente(a) del CDSM.

----- DESARROLLO DE LA SESIÓN: -----

1.- PASE DE LISTA Y VERIFICACIÓN DEL QUÓRUM LEGAL. En uso de la palabra del Secretario del Consejo de Desarrollo Social Municipal, **Mtro. Marco Antonio Pérez Clemente**, procede al pase de lista, encontrándose presentes 86 consejeros de 86 convocados, de los cuales son 76 hombres y 10 mujeres, por consiguiente, existe el Quórum Legal para desahogar la presente sesión, por lo que el Presidente del Consejo de Desarrollo Social Municipal, **Profr. Carmelo Cruz Mendoza**, procede a declarar legalmente la sesión.

2.- INSTALACIÓN LEGAL DE LA SESIÓN. En uso de la palabra el Presidente del Consejo de Desarrollo Social Municipal, **Profr. Carmelo Cruz Mendoza**, procede a declarar formalmente instalada la presente sesión para la priorización de Obras, Acciones y Proyectos del Consejo de Desarrollo Social Municipal para el ejercicio 2020, y válido los acuerdos que de ella resulten.

3.- LECTURA Y APROBACIÓN DEL ORDEN DEL DÍA. Continuando con el tercer punto del orden del día, en uso de la palabra el Secretario del Consejo de Desarrollo Social Municipal, **Mtro. Marco Antonio Pérez Clemente**, procede a dar lectura del Orden del día, y somete a consideración de los presentes, y toda vez que no existe ninguna observación, es aprobado el Orden del Día por unanimidad de votos de los miembros integrantes del Consejo de Desarrollo Social Municipal.

4.- INFORME DEL MONTO ASIGNADO DEL FONDO DE INFRAESTRUCTURA SOCIAL MUNICIPAL Y DE LAS DEMARCACIONES TERRITORIALES DEL DISTRITO FEDERAL DEL RAMO GENERAL 33, FONDO III.- En uso de la palabra el representante del Módulo de Enlace Técnico de la Coordinación General del COPLADE informó al CDSM el monto de los recursos Federales asignados al Municipio con cargo al Fondo de Aportaciones para la Infraestructura Social Municipal y de las Demarcaciones Territoriales del Distrito Federal (**FISM-DF**), que es por \$ 30,467,246.00 (**Treinta Millones Cuatrocientos Sesenta y Siete Mil Doscientos Cuarenta y Seis Pesos 00/100 M.N.**); así mismo, les dieron a conocer otros programas que podrán ser gestionados por la Autoridad Municipal.

PRESIDENCIA MUNICIPAL
Mpio. Santa María Colotepec
Dist. Pochutla, Oax.
2020-2022

REGIDURÍA DE TURISMO
Mpio. Santa María Colotepec
Dist. Pochutla, Oax.
2020-2022

REGIDURÍA DE OBRAS PÚBLICAS
Mpio. Santa María Colotepec
Dist. Pochutla, Oax.
2020-2022

REGIDURÍA DE CULTURA Y DEPORTES
Mpio. Santa María Colotepec
Dist. Pochutla, Oax.
2020-2022

SINDICATURA MUNICIPAL
Mpio. Santa María Colotepec
Dist. Pochutla, Oax.
2020-2022

REGIDURÍA DE ECOLOGÍA
Mpio. Santa María Colotepec
Dist. Pochutla, Oax.
2020-2022

REGIDURÍA DE DESARROLLO AGROPECUARIO
Mpio. Santa María Colotepec
Dist. Pochutla, Oax.
2020-2022

REGIDURÍA DE EDUCACIÓN
Mpio. Santa María Colotepec
Dist. Pochutla, Oax.
2020-2022



[Handwritten signature]

5.- PRESENTACIÓN DE LOS LINEAMIENTOS GENERALES PARA LA OPERACIÓN DEL FONDO DE APORTACIONES PARA LA INFRAESTRUCTURA SOCIAL Y CATÁLOGO VIGENTE PARA EL EJERCICIO FISCAL 2020.- Continuando con el quinto orden del día en uso de la palabra el representante del Módulo de Enlace Técnico de la Coordinación General del COPLADE y/o Representante de la Secretaría de Bienestar, presentó los Lineamientos Generales para la Operación del FISM-DF y el Catálogo vigente para el ejercicio fiscal 2020. Puntualizando que para el caso de los recursos del Ramo General, 33 Fondo III, la priorización de Obras, Acciones y Proyectos, debe ser orientado a la atención de la población con mayor número de carencias sociales y cuyos ingresos se encuentran por debajo de la Línea de Bienestar Mínimo ubicadas en las Zonas de Atención Prioritaria (ZAP); las localidades con los dos niveles más altos de rezago social y, a la población identificada en condición de pobreza extrema del resto de las localidades del Municipio.

En estricto apego a los lineamientos, se destinará como mínimo el 40% del total de los recursos para la ejecución de obras de incidencia directa y el 60% como máximo para obras de incidencia complementaria. Se informa que es decisión del CDSM, el destinar hasta un 2% del total de los recursos para la ejecución del Programa de Desarrollo Institucional Municipal (PRODIM) y hasta un 3% para los Gastos Indirectos, estos recursos serán con cargo al rubro de obras complementarias.

6.- INFORMACIÓN SOBRE LOS EJES ESTRATÉGICOS DEL PLAN MUNICIPAL DE DESARROLLO.- En uso de la palabra el Secretario del CDSM, **Mtro. Marco Antonio Pérez Clemente**, dio a conocer los ejes estratégicos que conformarán el Plan Municipal de Desarrollo; así como la importancia de alinear las propuestas de Obras, Acciones y Proyectos presentados por los consejeros, a las prioridades establecidas en los Planes Nacional y Estatal de Desarrollo, para la gestión de recursos Federales, Estatales y de otras fuentes de financiamiento.

7.- INFORMACIÓN SOBRE EL ENFOQUE Y LA VISIÓN DEL DESARROLLO SOSTENIBLE EN LAS OBRAS DE INFRAESTRUCTURA.- Continuando con el séptimo orden del día y en uso de la palabra el representante del Módulo de Enlace Técnico de la Coordinación General del COPLADE expone la importancia de la integración de la Agenda 2030 en la Planeación Municipal que permite diseñar y ejecutar obras y acciones que atiendan mejor los problemas de pobreza, desigualdades y deterioro del medio ambiente, así como los retos de paz y gobernanza que afectan a todas las personas y comunidades.

Así mismo explica que para lograr el desarrollo sostenible es necesario las obras de infraestructura social integrando las dimensiones ambiental, social y económica.

8.- INFORMACIÓN DE LAS PRIORIDADES DE INVERSIÓN DEL GOBIERNO FEDERAL Y ESTATAL.- En uso de la palabra de los representantes de las Dependencias Federales y Estatales, informaron al CDSM sobre las estrategias y prioridades de inversión del Gobierno Federal y Estatal en las localidades,



REGIDURÍA DE ECOLOGÍA
Mpio. Santa María Colotepec
Dpto. Pochoa, Oax.
2020-2022



REGIDURÍA DE HACIENDA
Mpio. Santa María Colotepec
Dpto. Pochoa, Oax.
2020-2022



REGIDURÍA DE OBRAS PÚBLICAS
Mpio. Santa María Colotepec
Dpto. Pochoa, Oax.
2020-2022



REGIDURÍA DE SALUD
Mpio. Santa María Colotepec
Dpto. Pochoa, Oax.
2020-2022



PRESIDENCIA MUNICIPAL
Mpio. Santa María Colotepec
Dpto. Pochoa, Oax.
2020-2022



SINDICATURA MUNICIPAL
Mpio. Santa María Colotepec
Dpto. Pochoa, Oax.
2020-2022



REGIDURÍA DE CULTURA Y DEPORTES
Mpio. Santa María Colotepec
Dpto. Pochoa, Oax.
2020-2022



municipios y microrregiones del Estado, considerando la información estadística oficial vigente publicada por la Secretaría de Bienestar y el Consejo Nacional de Evaluación de la Política Social (CONEVAL).

9.- INFORMACIÓN DE OBRAS DE CONTINUIDAD DE EJERCICIO 2019. En uso de la palabra el Presidente del CDSM informó sobre las obras de continuidad del ejercicio 2019, para que sean analizadas y de ser posible se prioricen para su terminación en el presente ejercicio presupuestal, siempre y cuando cumplan con la normatividad señalada en los fondos correspondientes.

10.- RECEPCIÓN DE ACTAS DE SELECCIÓN DE OBRAS, ACCIONES Y PROYECTOS POR PARTE DE LOS CONSEJEROS. En uso de la palabra el Secretario del CDSM, recibió las Actas de Selección de Obras, Acciones y Proyectos presentadas por los consejeros de las diferentes localidades.

11.- ANÁLISIS Y PRIORIZACIÓN DE OBRAS, ACCIONES Y PROYECTOS POSIBLES DE FINANCIAR.- Tomando como base los criterios vertidos en el punto 5, los integrantes del Consejo de Desarrollo Social Municipal, analizaron y determinaron el orden de prioridad de las Obras, Acciones y Proyectos a realizarse con el Fondo de Infraestructura Social Municipal y de las Demarcaciones Territoriales del Distrito Federal 2020, estableciendo la posibilidad de hacer uso de hasta un 3% para Gastos Indirectos que permitan la supervisión de las obras definidas y, en su caso, utilizar hasta el 2% de los recursos del FISM-DF 2020, para la integración y ejecución del Programa de Desarrollo Institucional Municipal (PRODIM), comprometiéndose para esto último, a presentar la propuesta de Convenio y Anexos ante la Coordinación General del COPLADE y la Secretaría de Bienestar, en los tiempos establecidos, para revisión y, en su caso, firma conjunta. Asimismo, definieron el orden de prioridad, para la gestión de recursos de otras fuentes de financiamiento.

a) Orden de prioridad de Obras, Acciones y Proyectos a financiar con el Fondo de Aportaciones para la Infraestructura Social Municipal y Demarcaciones Territoriales del Distrito Federal (FISM-DF).

Orden de Prioridad	Localidad	Nombre de la Obra y/o Acción	Metas obra		ODS		Beneficiarios			Tipo de Incidencia a 2l	
			Unidad	Cantidad	Número ODS	Número Meta	Hogares	Mujeres	Hombres		
01	Santa María Colotepec	3% gastos indirectos	Programa	1				5641	11458	11104	Complementaria
02	Mata de Bule	Construcción de sanitarios secos/fetrinas en la localidad de Mata de Bule	M2	180	1, 6, 11	1, 1, 1, 2, 1, 4, 6, 2, 11, 1		45	137	135	Directa
03	Ventanilla	Construcción de pavimentación a base de concreto hidráulico de	M2	3000	11	11, 3		157	324	310	Complementaria



[Handwritten signature]
 DEPARTAMENTO DE PLANEACION Y DESARROLLO DE OBRAS
 DEPARTAMENTO DE PLANEACION Y DESARROLLO DE OBRAS

ESTADOS UNIDOS MEXICANOS
PRESIDENCIA MUNICIPAL
 Mpio. Santa María Colotepec
 Ota. Pochoa, Oax.
 2020-2022

[Handwritten signature]

ESTADOS UNIDOS MEXICANOS
SINDICATURA MUNICIPAL
 Mpio. Santa María Colotepec
 Ota. Pochoa, Oax.
 2020-2022

[Handwritten signature]
REGIDURÍA DE CULTURA Y DEPORTES
 Mpio. Santa María Colotepec
 Ota. Pochoa, Oax.
 2020-2022

Orden de Prioridad	Localidad	Nombre de la Obra y/o Acción	Metas obra		ODS		Beneficiarios			Tipo de Incidencia 2/
			Unidad	Cantidad	Número ODS	Número Meta	Hogares	Mujeres	Hombres	
04	El Tomatal	Construcción de acceso principal, en la localidad de Ventanilla	M2	600	11	11.3	163	302	326	Complementaria
05	Santa María Colotepec	Ampliación de la red de distribución de energía eléctrica calle Melquiades Villafañe, Hidalgo, los cuiles y camino al campo, en la localidad de Santa María Colotepec	ML	600	1, 7, 11	1.1, 1.2, 1.4, 7.1, 11.1	338	698	671	Directa
06	El Camarón	Construcción de Pavimentación a base de concreto hidráulico en la calle principal, en la localidad de El Camarón	M2	1800	11	11.3	34	73	79	Complementaria
07	Santa María Colotepec	Construcción de barda perimetral del COBAO Plantel 36, en la localidad de Santa María Colotepec	ML	180	1.4	1.1, 1.2, 4.1, 4.2,	338	698	671	Directa
08	Santa María Colotepec	Construcción de comedor escolar de la Esc. Prim. Cristóbal Colón, clave: 20DPR1129V, en la localidad de Santa María Colotepec	M2	60	1.4	1.1, 1.2, 4.1, 4.2,	338	698	671	Directa
09	Santa María Colotepec	Mejoramiento de aulas en la Esc. Sec. Téc. No. 145, clave: 20DST01611, en la localidad de Santa	M2	100	1.4	1.1, 1.2, 4.1, 4.2,	338	698	671	Directa

REGIDURÍA DE ECOLOGÍA
 Mpio. Santa María Colotepec
 Ota. Pochoa, Oax.
 2020-2022

ESTADOS UNIDOS MEXICANOS
REGIDURÍA DE HACIENDA
 Mpio. Santa María Colotepec
 Ota. Pochoa, Oax.
 2020-2022

REGIDURÍA DE OBRAS PÚBLICAS
 Mpio. Santa María Colotepec
 Ota. Pochoa, Oax.
 2020-2022

REGIDURÍA DE SALUD
 Mpio. Santa María Colotepec
 Ota. Pochoa, Oax.
 2020-2022

[Handwritten signature]

Orden de Prioridad	Localidad	Nombre de la Obra y/o Acción	Metas obra		ODS		Beneficiarios			Tipo de Incidencia 2/
			Unidad	Cantidad	Número ODS	Número Meta	Hogares	Mujeres	Hombres	
10	Santa María Colotepec.	Construcción de 2 aulas en el Jardín de Niños "Francisco Gabilondo Soler", clave: 20DJN03850, en la localidad de Santa María Colotepec	M2	63.60	1,4	1.1, 1.2, 4.1, 4.2,	107	56	51	Directa
11	Arroyo del Zapote	Construcción de pavimentación a base de concreto hidráulico de acceso principal en la localidad de Arroyo del Zapote	M2	600	11	11.3	27	72	75	Complementaria
12	Barra de Colotepec	Ampliación del sistema de agua potable en la localidad de Barra de Colotepec	ML	6,500	1,6	1.1, 1.2, 1.4, 6.1, 6.4	342	607	617	Directa
13	La Quebradora (La Bomba)	Ampliación de la red de distribución de energía eléctrica en las calles: Río Valdefflores, Río Malucano, en la localidad de La Quebradora (La Bomba)	ML	400	1, 7, 11	1.1, 1.2, 1.4, 7.1, 11.1	19	39	41	Directa
14	Valdefflores	Ampliación de la red de distribución de energía eléctrica en la localidad de Valdefflores	ML	400	1, 7, 11	1.1, 1.2, 1.4, 7.1, 11.1.	57	102	108	Directa
15	Los Reyes	Ampliación de la red de distribución de energía eléctrica en la localidad de Los Reyes	ML	500	1, 7, 11	1.1, 1.2, 1.4, 7.1, 11.1	30	56	58	Directa
16	Loma Bonita	Construcción de comedor comunitario en la localidad de Loma Bonita	M2	630	1,2	1.1, 1.2, 1.4, 2.1, 2.2	70	155	139	Directa
17	El Corozal	Construcción de comedor comunitario en	M2	630	1,2	1.1, 1.2, 1.4, 2.1, 2.2	31	69	71	Directa



REGIDURÍA DE ECOLOGÍA

Mpio. Santa María Colotepec
Ota. Pochutla, Oax.
2020-2022



REGIDURÍA DE HACIENDA

Mpio. Santa María Colotepec
Ota. Pochutla, Oax.
2020-2022



REGIDURÍA DE OBRAS PÚBLICAS

Mpio. Santa María Colotepec
Ota. Pochutla, Oax.
2020-2022



REGIDURÍA DE SALUD

Mpio. Santa María Colotepec
Ota. Pochutla, Oax.
2020-2022



PRESIDENCIA MUNICIPAL

Mpio. Santa María Colotepec
Ota. Pochutla, Oax.
2020-2022



SINDICATURA MUNICIPAL

Mpio. Santa María Colotepec
Ota. Pochutla, Oax.
2020-2022



REGIDURÍA DE CULTURA Y DEPORTES

Mpio. Santa María Colotepec
Ota. Pochutla, Oax.
2020-2022

Orden de Prioridad	Localidad	Nombre de la Obra y/o Acción	Metas obra		ODS		Beneficiarios			Tipo de Incidencia 2/
			Unidad	Cantidad	Número ODS	Número Meta	Hogares	Mujeres	Hombres	
		la localidad El Corozal								
18	La Ceiba	Construcción de cancha y espacios Multi-deportivos en la localidad de la Ceiba	M2	450	11	11.3	23	65	52	Directa
19	El Rosedal	Construcción de cancha y espacios Multi-deportivos en la localidad de El Rosedal	M2	450	11	11.3	31	43	55	Directa
20	Brisas de Zicatele	Construcción de pavimentación a base de concreto hidráulico de calle Los Pinos, Col. Tamarindos	M2	600	11	11.3	200	500	408	Complementaria
21	Vitonchino	Ampliación del sistema de agua potable en la localidad de Vitonchino	ML	400	1,6	1.1, 1.2, 1.4, 6.1, 6.4	7	11	17	Directa
22	Los Figueroa	Construcción del sistema de agua potable en la localidad de Los Figueroa	ML	1200	1,6	1.1, 1.2, 1.4, 6.1, 6.4	16	31	33	Directa
23	Cerro del Caballo	Construcción de sanitarios con biodigestores en la localidad de Cerro del Caballo	M2	58.3	1, 6, 11	1.1, 1.2, 1.4, 6.2, 11.1	14	18	27	Directa
24	Nueva Esperanza	Construcción de sanitarios con biodigestores en la localidad de Nueva Esperanza	M2	124.9	1, 6, 11	1.1, 1.2, 1.4, 6.2, 11.1	35	45	50	Directa
25	El Banco	Construcción de sanitarios con biodigestores en la localidad de el Banco	M2	54.1	1, 6, 11	1.1, 1.2, 1.4, 6.2, 11.1	20	32	28	Directa
26	Valdeflores Segunda Sección	Construcción de sanitarios secos/letrinas en la localidad de Valdeflores Segunda Sección	M2	280	1, 6, 11	1.1, 1.2, 1.4, 6.2, 11.1	70	210	210	Directa
27	Junta del Potrero	Construcción de sanitarios con biodigestores en la localidad de junta del potrero	M2	133.3	1, 6, 11	1.1, 1.2, 1.4, 6.2, 11.1	38	75	65	Directa

Coordinación General de Comité Ejecutivo Municipal para el Desarrollo Municipal
 JEFE DE MODULO DE ENLACE TECNICO DEPTO. SEGURIDAD

ESTADOS UNIDOS MEXICANOS
PRESIDENCIA MUNICIPAL
 Mpio. Santa María Coatepec
 Dto. Puebla, Oax.
 2020-2022

ESTADOS UNIDOS MEXICANOS
SINDICATURA MUNICIPAL
 Mpio. Santa María Coatepec
 Dto. Puebla, Oax.
 2020-2022

ESTADOS UNIDOS MEXICANOS
REGIDURÍA DE CULTURA Y DEPORTES
 Mpio. Santa María Coatepec
 Dto. Puebla, Oax.
 2020-2022

ESTADOS UNIDOS MEXICANOS
REGIDURÍA DE SALUD
 Mpio. Santa María Coatepec
 Dto. Puebla, Oax.
 2020-2022

ESTADOS UNIDOS MEXICANOS
REGIDURÍA DE OBRAS PÚBLICAS
 Mpio. Santa María Coatepec
 Dto. Puebla, Oax.
 2020-2022



REGIDURÍA DE ECOLOGÍA
 Mpio. Santa María Coatepec
 Dto. Puebla, Oax.
 2020-2022



REGIDURÍA DE HACIENDA
 Mpio. Santa María Coatepec
 Dto. Puebla, Oax.
 2020-2022



REGIDURÍA DE OBRAS PÚBLICAS
 Mpio. Santa María Coatepec
 Dto. Puebla, Oax.
 2020-2022



REGIDURÍA DE SALUD
 Mpio. Santa María Coatepec
 Dto. Puebla, Oax.
 2020-2022



Coordinador General de
Comités Locales Municipales
para el Desarrollo de Oaxaca
JEFE DE MODULO DE
ENLACE TECNICO
2020-2022



PRESIDENCIA MUNICIPAL

Mpio. Santa María Colotepec
Dpto. Pochutla, Oax.
2020-2022



SINDICATURA MUNICIPAL

Mpio. Santa María Colotepec
Dpto. Pochutla, Oax.
2020-2022



REGIDURÍA DE CULTURA Y DEPORTES

Mpio. Santa María Colotepec
Dpto. Pochutla, Oax.
2020-2022

Orden de Prioridad	Localidad	Nombre de la Obra y/o Acción	Metas obra		ODS		Beneficiarios			Tipo de Incidencia a 2/
			Unidad	Cantidad	Número ODS	Número Meta	Hogares	Mujeres	Hombres	
28	Santa Elena (El Puertecito)	Construcción de comedor comunitario, en la localidad de Santa Elena (El Puertecito)	M2	630	1,2	1.1,1.2, 1.4.2.1, 2.2	21	38	43	Directa
29	Totolapam	Construcción de comedor comunitario en la localidad de Totolapam	M2	630	1,2	1.1,1.2, 1.4.2.1, 2.2	21	50	41	Directa
30	Aguaje Ramirez	Ampliación de la red de distribución de energía eléctrica en la localidad de Aguaje Ramirez	ML	400	1, 7, 11	1.1, 1.2, 1.4, 7.1, 11.1	24	37	53	Directa
31	El Porvenir	Construcción de cancha deportiva de la Esc. Prim. José María Pino Suárez, Clave: 20DPR2688M, en la localidad de El Porvenir	M2	450			20	43	50	complementaria
32	Brisas de Zicatela	Construcción de cancha y espacios Multi-deportivos en la colonia el Porvenir, Brisas de Zicatela	M2	450	11	11.3	180	499	496	Directa
33	La Nopalera	Ampliación del sistema de agua potable en la localidad de la Nopalera	ML	500	1,6	1.1, 1.2, 1.4, 6.1, 6.4	18	38	22	Directa
34	Las Carretas	Construcción del sistema de agua potable en Barrio Nuevo, en la localidad de Las Carretas	ML	200	1, 6	1.1, 1.2, 1.4, 6.1, 6.4	5	25	26	Directa
35	Los Naranjos	Ampliación de la red de distribución de energía eléctrica en la localidad de Los Naranjos	ML	150	1, 7, 11	1.1, 1.2, 1.4, 7.1, 11.1	34	68	63	Directa
36	Barra de Navidad	Ampliación de la red de distribución de energía eléctrica de la calle: Navidad 1 en la localidad de	ML	400	1, 7, 11	1.1, 1.2, 1.4, 7.1, 11.1	182	379	326	Directa



REGIDURÍA DE ECOLOGÍA

Mpio. Santa María Colotepec
Dpto. Pochutla, Oax.
2020-2022



REGIDURÍA DE HACIENDA

Mpio. Santa María Colotepec
Dpto. Pochutla, Oax.
2020-2022



REGIDURÍA DE OBRAS PÚBLICAS

Mpio. Santa María Colotepec
Dpto. Pochutla, Oax.
2020-2022



REGIDURÍA DE SALUD

Mpio. Santa María Colotepec
Dpto. Pochutla, Oax.
2020-2022



Comisión de Planeación y Desarrollo Municipal
 Ayuntamiento de San Mateo Cajal
 Calle de la Independencia No. 100
 San Mateo Cajal, Oaxaca
 2020-2022

ESTADOS UNIDOS MEXICANOS
PRESIDENCIA MUNICIPAL
 Mpio. Santa María Colotepec
 Oax. Pochutla, Oax.
 2020-2022

ESTADOS UNIDOS MEXICANOS
SINDICATURA MUNICIPAL
 Mpio. Santa María Colotepec
 Oax. Pochutla, Oax.
 2020-2022

ESTADOS UNIDOS MEXICANOS
REGIDURÍA DE CULTURA Y DEPORTES
 Mpio. Santa María Colotepec
 Oax. Pochutla, Oax.
 2020-2022

Orden de Prioridad	Localidad	Nombre de la Obra y/o Acción	Metas obra		ODS		Beneficiarios			Tipo de incidencia a 2/
			Unidad	Cantidad	Número ODS	Número Meta	Hogares	Mujeres	Hombres	
		Barra de Navidad								
37	Barra de Navidad	Ampliación de la red de distribución de energía eléctrica de la calle: Navidad 2 en la localidad de Barra de Navidad	ML	400	1, 7, 11	1.1, 1.2, 1.4, 7.1, 11.1	182	379	326	Directa
38	Barra de Navidad	Ampliación de la red de distribución de energía eléctrica de la calle: Navidad 3 en la localidad de Barra de Navidad	ML	400	1, 7, 11	1.1, 1.2, 1.4, 7.1, 11.1	182	379	326	Directa
39	Brisas de Zicatela	Construcción de pavimentación a base de concreto hidráulico calle Antonio de León, Col. Lázaro Cárdenas, Brisas de Zicatela	M2	6000	11	11.3	600	2012	1988	Complementaria
40	Cerro de la Olla	Construcción de pavimentación a base de concreto hidráulico de acceso principal en la localidad de Cerro de la Olla	M2	600	11	11.3	16	31	35	Complementaria
41	San José el Palmar	Construcción de pavimentación a base de concreto hidráulico de calle principal en la localidad de San José el Palmar	M2	1200	11	11.3	30	50	46	Complementaria
42	Los Sarmiento	Construcción de pavimentación a base de concreto hidráulico de acceso principal en la localidad de Los Sarmiento	M2	600	11	11.3	10	31	25	Complementaria



REGIDURÍA DE ECOLOGÍA
 Mpio. Santa María Colotepec
 Oax. Pochutla, Oax.
 2020-2022



REGIDURÍA DE HACIENDA
 Mpio. Santa María Colotepec
 Oax. Pochutla, Oax.
 2020-2022



REGIDURÍA DE OBRAS PÚBLICAS
 Mpio. Santa María Colotepec
 Oax. Pochutla, Oax.
 2020-2022



REGIDURÍA DE SALUD
 Mpio. Santa María Colotepec
 Oax. Pochutla, Oax.
 2020-2022



PRESIDENCIA MUNICIPAL
Mpio. Santa María Colotepec,
Dpto. Puebla, Oax.
2020-2022



REGIDURÍA DE TURISMO
Mpio. Santa María Colotepec,
Dpto. Puebla, Oax.
2020-2022



REGIDURÍA DE OTRAS PROMOCIONES
Mpio. Santa María Colotepec,
Dpto. Puebla, Oax.
2020-2022



REGIDURÍA DE CULTURA Y DEPORTES
Mpio. Santa María Colotepec,
Dpto. Puebla, Oax.
2020-2022

Orden de Prioridad	Localidad	Nombre de la Obra y/o Acción	Metas obra		ODS		Beneficiarios			Tipo de Incidencia 2/	
			Unidad	Cantidad	Número ODS	Número Meta	Hogares	Mujeres	Hombres		
43	Quebrantahuesos	Construcción de Cancha deportiva en la Esc. Prim. Comunitaria, clave: 20KPR1584U en la localidad de Quebrantahuesos	M2	450				10	15	17	complementaria
44	La Obscurana	Ampliación de la red de distribución de energía eléctrica, en la localidad de la Obscurana	ML	500	1, 7, 11	1.1, 1.2, 1.4, 7.1, 11.1		30	72	59	Directa
45	Brisas de Zicatela	Construcción del sistema de agua potable en la Col. Nuevo Amanecer, Brisas de Zicatela	ML	530	1, 6	1.1, 1.2, 1.4, 6.1, 6.4		28	53	68	Directa
46	Colonia Libertad	Construcción de 1 aula en la Esc. Sec. Tec. No. 249, clave: DST0266C, en Colonia Libertad	M2	48	1, 4	1.1, 1.2, 4.1, 4.2		173	342	298	Directa
47	Marinero	Construcción de Drenaje Pluvial, en la localidad de Marinero	ML	200	1, 6	1.1, 1.2, 1.4, 6.2		52	119	110	Directa
48	Brisas de Zicatela	Construcción de puente en la Colonia el Porvenir, Brisas de Zicatela	ML	25	11	11.3		180	499	496	Complementaria
49	Aguaje de la Danta	Construcción del sistema de agua potable en la localidad de Aguaje de la Danta	ML	500	1, 6	1.1, 1.2, 1.4, 6.1, 6.4		14	27	23	Directa
50	Brisas de Zicatela	Construcción de pavimentación a base de concreto hidráulico de la calle El Porvenir, Brisas de Zicatela	M2	1800	11	11.3		180	499	496	Complementaria
51	Aguaje de la Danta	Construcción de sanitarios con biodigestores en la localidad	M2	48	1, 6, 11	1.1, 1.2, 1.4, 6.2, 11.1		12	27	23	Directa



SINDICATURA MUNICIPAL
Mpio. Santa María Colotepec,
Dpto. Puebla, Oax.
2020-2022



REGIDURÍA DE ECOLOGÍA
Mpio. Santa María Colotepec,
Dpto. Puebla, Oax.
2020-2022



REGIDURÍA DE DESARROLLO AGROPECUARIO
Mpio. Santa María Colotepec,
Dpto. Puebla, Oax.
2020-2022



REGIDURÍA DE EDUCACIÓN
Mpio. Santa María Colotepec,
Dpto. Puebla, Oax.
2020-2022



Orden de Prioridad	Localidad	Nombre de la Obra y/o Acción	Metas obra		ODS		Beneficiarios			Tipo de Incidencia 2'
			Unidad	Cantidad	Número ODS	Número Meta	Hogares	Mujeres	Hombres	
		de Aguaje de la Danta								
52	Aguaje de la Danta	Construcción de vados tramo la toma - Aguaje de la Danta	M2	60	11,	11.3	14	27	23	Complementaria
53	Brisas de Zicatela	Construcción de pavimentación a base de concreto hidráulico de la calle Los Tulipanes, Col. El Porvenir, Brisas de Zicatela	M2	1800	11	11.3	180	499	496	Complementaria
54	Arroyo del Bajo	Construcción del sistema de agua potable en la localidad de Arroyo del Bajo	ML	300	1,6	1.1, 1.2, 1.4, 6.1, 6.4	28	56	70	Directa
55	Brisas de Zicatela	Ampliación de la red de distribución de energía eléctrica en la calle Los Pinos, Col. El Porvenir, Brisas de Zicatela	ML	100	1, 7, 11	1.1, 1.2, 1.4, 7.1, 11.1	180	499	496	Directa
56	Arroyo del Zapote	Construcción de centro para la atención integral de adultos mayores en la localidad de Arroyo del Zapote	M2	48	4	4.5	27	72	75	Directa
57	Brisas de Zicatela	Ampliación de la red de distribución de energía eléctrica en Fracc. El Triunfo, Col. El Porvenir, Brisas de Zicatela	ML	200	1, 7, 11	1.1, 1.2, 1.4, 7.1, 11.1	180	499	496	Directa
58	Arroyo del Zapote	Construcción del sistema de agua potable en la localidad de Arroyo del Zapote	ML	500	1,6	1.1, 1.2, 1.4, 6.1, 6.4	27	72	75	Directa
59	Arroyo Tomatal	Ampliación de la red de distribución de energía eléctrica en la localidad de	ML	500	1, 7, 11	1.1, 1.2, 1.4, 7.1, 11.1	23	60	54	Directa



REGIDURÍA DE ECOLOGÍA
Mpio. Santa María Coatepec
Dpto. Puebla, Oax.
2020-2022



REGIDURÍA DE HACIENDA
Mpio. Santa María Coatepec
Dpto. Puebla, Oax.
2020-2022



REGIDURÍA DE OBRAS PÚBLICAS
Mpio. Santa María Coatepec
Dpto. Puebla, Oax.
2020-2022



REGIDURÍA DE SALUD
Mpio. Santa María Coatepec
Dpto. Puebla, Oax.
2020-2022

[Handwritten signature]

ESTADOS UNIDOS MEXICANOS
PRESIDENCIA MUNICIPAL
Mpio. Santa María Coatepec
Dpto. Puebla, Oax.
2020-2022

ESTADOS UNIDOS MEXICANOS
SINDICATURA MUNICIPAL
Mpio. Santa María Coatepec
Dpto. Puebla, Oax.
2020-2022

REGIDURÍA DE CULTURA Y DEPORTES
Mpio. Santa María Coatepec
Dpto. Puebla, Oax.
2020-2022

[Handwritten signature]



Orden de Prioridad	Localidad	Nombre de la Obra y/o Acción	Metas obra		ODS		Beneficiarios			Tipo de Incidencia 2/
			Unidad	Cantidad	Número ODS	Número Meta	Hogares	Mujeres	Hombres	
		Arroyo Tomatal								
60	Cerro de la Olla	Ampliación del camino de acceso principal en la localidad de Cerro de la Olla del km 0+000 al km 3+000	KM	3	11	11.3	16	31	35	Complementaria
61	Arroyo Tomatal	Ampliación del sistema de agua potable en la localidad de Arroyo Tomatal	ML	1000	1.6	1.1, 1.2, 1.4, 6.1, 6.4	29	60	54	Directa
62	Los Naranjos	Ampliación del sistema de agua potable en la localidad de Los Naranjos	ML	500	1.6	1.1, 1.2, 1.4, 6.1, 6.4	34	68	63	Directa
63	Charco Seco	Construcción del sistema de agua potable en la localidad de Charco Seco	ML	320	1.6	1.1, 1.2, 1.4, 6.1, 6.4	51	103	105	Directa
64	Charco Seco	Ampliación de la red de distribución de energía eléctrica en la localidad de Charco Seco	ML	400	1.7, 11	1.1, 1.2, 1.4, 7.1, 11.1	51	103	105	Directa
65	Cerro de la Olla	Construcción del sistema de agua potable en la localidad de Cerro de la Olla	ML	300	1.6	1.1, 1.2, 1.4, 6.1, 6.4	16	31	35	Directa
66	Brisas de Zicatela	Construcción de cancha y espacios Multideportivos en la colonia el Porvenir, Brisas de Zicatela	M2	450	11	11.3	180	499	496	Directa
67	Brisas de Zicatela	Construcción de 2 aulas en el jardín de niños Alvaro Obregón, Clave 20DJN1514Z, en la localidad de Brisas de Zicatela	M2	87.84	1.4	1.1, 1.2, 4.1, 4.2	60	28	32	Directa
68	Marinero	Construcción de pavimentación a base de	M2	1200	11	11.3	52	119	110	Complementaria



Orden de Prioridad	Localidad	Nombre de la Obra y/o Acción	Metas obra		ODS		Beneficiarios			Tipo de Incidencia a 2/
			Unidad	Cantidad	Número ODS	Número Meta	Hogares	Mujeres	Hombres	
		concreto hidráulico de las calles Santa Fe y Camino a Melucano, en la localidad de Marinero								
69	Las Carretas	Ampliación de la red de distribución de energía eléctrica en Barrio Nuevo, en la localidad de Las Carretas	ML	400	1, 7, 11	1.1, 1.2, 1.4, 7.1, 11.1	5	25	26	Directa
70	Marinero	Construcción de Muro de Contención, en la localidad de Marinero	ML	20	11	11.3	52	119	110	Complementaria
71	Marinero	Construcción de Unidad deportiva, en la localidad de Marinero	M2	40,000			63	119	110	Complementaria
72	Brisas de Zicatela	Construcción de comedor comunitario en la Col. Emiliano Zapata, Brisas de Zicatela	M2	630	1, 2	1.1, 1.2, 1.4, 2.1, 2.2	150	300	300	Directa
73	Brisas de Zicatela	Construcción de Drenaje Pluvial en la Col. Emiliano Zapata, Brisas de Zicatela	ML	200	1, 6	1.1, 1.2, 1.4, 6.2	150	300	300	Directa
74	Brisas de Zicatela	Construcción de muro de contención en la Col. Emiliano Zapata, Brisas de Zicatela	ML	90	11	11.3	150	300	300	Complementaria
75	Brisas de Zicatela	Construcción de pavimentación a base de concreto hidráulico de la Av. Plan de Ayala, Col. Emiliano Zapata, Brisas de Zicatela	M2	600	11	11.3	150	300	300	Complementaria
76	Brisas de Zicatela	Construcción de pavimentación a base de concreto hidráulico de la calle	M2	600	11	11.3	150	300	300	Complementaria

[Handwritten signature and stamp]

ESTADOS UNIDOS MEXICANOS
PRESIDENCIA MUNICIPAL
 Mpio. Santa María Colotepec
 Ota. Pochutla, Oax.
 2020-2022

[Handwritten signature]

ESTADOS UNIDOS MEXICANOS
SINDICATURA MUNICIPAL
 Mpio. Santa María Colotepec
 Ota. Pochutla, Oax.
 2020-2022

[Handwritten signature]

REGIDURÍA DE CULTURA Y DEPORTES
 Mpio. Santa María Colotepec
 Ota. Pochutla, Oax.
 2020-2022

[Handwritten signature]

REGIDURÍA DE ECOLOGÍA
 Mpio. Santa María Colotepec
 Ota. Pochutla, Oax.
 2020-2022

ESTADOS UNIDOS MEXICANOS
REGIDURÍA DE HACIENDA
 Mpio. Santa María Colotepec
 Ota. Pochutla, Oax.
 2020-2022

[Handwritten signature]

REGIDURÍA DE OBRAS PÚBLICAS
 Mpio. Santa María Colotepec
 Ota. Pochutla, Oax.
 2020-2022

[Handwritten signature]

REGIDURÍA DE SALUD
 Mpio. Santa María Colotepec
 Ota. Pochutla, Oax.
 2020-2022

[Handwritten signature]

Orden de Prioridad	Localidad	Nombre de la Obra y/o Acción	Metas obra		ODS		Beneficiarios			Tipo de Incidencia 2/
			Unidad	Cantidad	Número ODS	Número Meta	Hogares	Mujeres	Hombres	
77	Brisas de Zicatela	Venustiano Carranza, Col. Emiliano Zapata, Brisas de Zicatela Construcción de pavimentación a base de concreto hidráulico de la calle Pino Suárez, Col. Emiliano Zapata, Brisas de Zicatela	M2	1200	11	11.3	150	300	300	Complementaria
78	Colonia Libertad	Construcción de pavimentación a base de concreto hidráulico de la calle Palmas, Colonia Libertad	M2	230	11	11.3	160	342	298	Complementaria
79	Colonia Libertad	Ampliación de la red de distribución de energía eléctrica subterránea de la calle Lázaro Cárdenas, Colonia Libertad	ML	250	1, 7, 11	1.1, 1.2, 1.4, 7.1, 11.1	160	342	298	Directa
80	Colonia Libertad	Construcción de un aula en el Jardín de Niños Itzcoatl, clave: 20DJN16 27B, Colonia Libertad	M2	31.80	1, 4	1.1, 1.2, 4.1, 4.2,	173	342	298	Directa
81	Colonia Libertad	Construcción de techado en áreas de impartición de educación física de la Esc. Sec. Téc. No. 249, clave: 20DST0266C, Colonia Libertad	M2	630	4	4.1, 4.2, 4.5.	173	342	298	Directa
82	Colonia Libertad	Ampliación de la red de distribución de energía eléctrica en Fracc. San José camino a Loma Bonita, Colonia Libertad	ML	300	1, 7, 11	1.1, 1.2, 1.4, 7.1, 11.1	173	342	298	Directa



REGIDURÍA DE ECOLOGÍA
Mpio. Santa María Colotepec
Oax. Pochutla, Oax.
2020-2022



REGIDURÍA DE HACIENDA
Mpio. Santa María Colotepec
Oax. Pochutla, Oax.
2020-2022



REGIDURÍA DE OBRAS PÚBLICAS
Mpio. Santa María Colotepec
Oax. Pochutla, Oax.
2020-2022



REGIDURÍA DE SALUD
Mpio. Santa María Colotepec
Oax. Pochutla, Oax.
2020-2022

[Handwritten signature]
SECRETARÍA DE GOBIERNO
MUNICIPAL
Mpio. Santa María Colotepec
Oax. Pochutla, Oax.
2020-2022

PRESIDENCIA MUNICIPAL
Mpio. Santa María Colotepec
Oax. Pochutla, Oax.
2020-2022

[Handwritten signature]
SINDICATURA MUNICIPAL
Mpio. Santa María Colotepec
Oax. Pochutla, Oax.
2020-2022

[Handwritten signature]
REGIDURÍA DE CULTURA Y DEPORTES
Mpio. Santa María Colotepec
Oax. Pochutla, Oax.
2020-2022

[Handwritten signature]

[Handwritten signature]

Orden de Prioridad	Localidad	Nombre de la Obra y/o Acción	Metas obra		ODS		Beneficiarios			Tipo de Incidencia 2/
			Unidad	Cantidad	Número ODS	Número Meta	Hogares	Mujeres	Hombres	
63	Colonia Libertad	Ampliación de la red de distribución de energía eléctrica en Fracc. Los Pinos, Colonia Libertad	ML	200	1, 7, 11	1.1, 1.2, 1.4, 7.1, 11.1	173	342	298	Directa
84	Brisas de Zicatela	Construcción de pavimentación a base de concreto hidráulico de calles, Col. Santa María, Brisas de Zicatela	M2	800	11	11.3	200	480	450	Complementaria
85	El Bajo	Construcción del sistema de agua potable en la localidad de El Bajo	ML	230	1,6	1.1, 1.2, 1.4, 6.1, 6.4	21	42	45	Directa
86	El Camalote	Construcción de 3 aulas de la escuela primaria Melchor Ocampo, Clave: 20DPR2248T, en la localidad de El Camalote	M2	144	1,4	1.1, 1.2, 4.1, 4.2,	56	20	18	Directa
87	El Columpio	Rehabilitación del sistema del agua potable en la localidad de El Columpio	ML	350	1,6	1.1, 1.2, 1.4, 6.1, 6.4	12	25	33	Directa
88	El Corozalito	Construcción de techado en áreas de impartición de educación física de la Esc. Prim. Comunitaria, clave: 20KPR0351Y, en la localidad de El Corozalito	M2	630	4	4.1, 4.2, 4.5.	19	48	53	Directa
89	El Malucano	Construcción de Pavimentación a base de concreto hidráulico calle Mangales, en la localidad de El Malucano	M2	1200	11	11.3	57	111	120	Complementaria
90	El Malucano	Construcción de Pavimentación a base de	M2	600	11	11.3	57	111	120	Complementaria




PRESIDENCIA MUNICIPAL
Mpio. Santa María Colotepec
Dpto. Pochutla, Oax.
2020-2022




SINDICATURA MUNICIPAL
Mpio. Santa María Colotepec
Dpto. Pochutla, Oax.
2020-2022




REGIDURÍA DE CULTURA Y DEPORTES
Mpio. Santa María Colotepec
Dpto. Pochutla, Oax.
2020-2022




REGIDURÍA DE ECOLOGÍA
Mpio. Santa María Colotepec
Dpto. Pochutla, Oax.
2020-2022


REGIDURÍA DE HACIENDA
Mpio. Santa María Colotepec
Dpto. Pochutla, Oax.
2020-2022


REGIDURÍA DE OBRAS PÚBLICAS
Mpio. Santa María Colotepec
Dpto. Pochutla, Oax.
2020-2022


REGIDURÍA DE SALUD
Mpio. Santa María Colotepec
Dpto. Pochutla, Oax.
2020-2022



Oficina de Planeación y Desarrollo Urbano
 E DE MÓDULO DE
 CAJE TÉCNICO
 Y TO ENCONDO



[Handwritten signature]



[Handwritten signature]



[Handwritten signature]

Orden de Prioridad	Localidad	Nombre de la Obra y/o Acción	Metas obra		ODS		Beneficiarios			Tipo de Incidencia 2/
			Unidad	Cantidad	Número ODS	Número Meta	Hogares	Mujeres	Hombres	
91	El Malucano	concreto hidráulico calle las Palmas, en la localidad de El Malucano Construcción de sanitarios secos/letrinas en la localidad de El Malucano	M2	40	1, 6, 11	1, 1, 1, 2, 1, 4, 6, 2, 1, 1, 1	10	30	28	Directa
92	El Porvenir	Construcción de puente vehicular en la localidad de El Porvenir	ML	15	11	11, 3	20	43	50	Complementaria
93	El Rosedal	Ampliación de la red de distribución de energía eléctrica en la localidad de El Rosedal	ML	200	1, 7, 11	1, 1, 1, 2, 1, 4, 7, 1, 1, 1, 1	31	43	55	Directa
94	El Rosedalito	Ampliación de la red de distribución de energía eléctrica 2ª etapa en la localidad de El Rosedalito	ML	500	1, 7, 11	1, 1, 1, 2, 1, 4, 7, 1, 1, 1, 1	5	16	13	Directa
95	El Rosedalito	Construcción de centro para la atención integral de adultos mayores en la localidad de El Rosedalito	M2	48	4	4, 5	5	16	13	Directa
96	El Salitrero	Ampliación de la red de distribución de energía eléctrica en la localidad de El Salitrero	ML	210	1, 7, 11	1, 1, 1, 2, 1, 4, 7, 1, 1, 1, 1	47	102	126	Directa
97	El Salitrero	Construcción de sanitarios con biodigestor en la localidad de El Salitrero	M2	31	1, 6, 11	1, 1, 1, 2, 1, 4, 6, 2, 1, 1, 1	31	102	126	Directa
98	El Salitrero	Construcción de comedor comunitario en la localidad de El Salitrero	M2	630	1, 2	1, 1, 1, 2, 1, 4, 2, 1, 2, 2	47	102	126	Directa
99	El Salitrero	Construcción de pavimentación a base de concreto hidráulico calle Emiliano Santiago, en la	M2	600	11	11, 3	47	102	126	Complementaria



REGIDURÍA DE ECOLOGÍA
 Mpio. Santa María Calatepec
 Dto. Pochutla, Oax.
 2020-2022



[Handwritten signature]



[Handwritten signature]



[Handwritten signature]



[Handwritten signature]

Orden de Prioridad	Localidad	Nombre de la Obra y/o Acción	Metas obra		ODS		Beneficiarios			Tipo de Incidencia 21
			Unidad	Cantidad	Número ODS	Número Meta	Hogares	Mujeres	Hombres	
		localidad de El Salitrero								
100	El Tecomate	Construcción de piso firme en la localidad de El Tecomate	M2	1000	1, 11	1.1, 1.2, 1.4, 11.1	25	48	35	Directa
101	El Tomatal	Construcción de techado en áreas de impartición de educación física de la Esc. Sec. Frida Kahlo, clave: 20DES0240C, en la localidad de El Tomatal	M2	630	4	4.1, 4.2, 4.5	163	302	326	Directa
102	Brisas de Zicatela	Construcción de 2 aulas en el Jardín de niños José Rosas Moreno, clave: 20DJN1545S, Fracc. Lomas del Puerto, Brisas de Zicatela	M2	63.60	1,4	1.1, 1.2, 4.1, 4.2	200	500	498	Directa
103	Juan Diego	Construcción de pavimentación a base de concreto hidráulico de Barrio Las Palmas, en la localidad de Juan Diego	M2	1800	11	11.3	150	274	263	Complementaria
104	La Ceiba	Construcción de pavimentación a base de concreto hidráulico calle principal en localidad de La Ceiba	M2	600	11	11.3	23	65	52	Complementaria
105	La Toma	Construcción de sanitarios secos/letrinas en la localidad de La Toma	M2	120	1, 6, 11	1.1, 1.2, 1.4, 6.2, 11.1	30	52	54	Directa
106	La Toma	Ampliación de la red de distribución de energía eléctrica en la localidad de La Toma	ML	300	1, 7, 11	1.1, 1.2, 1.4, 7.1, 11.1	29	52	54	Directa
107	Las Carreteras	Construcción de pavimentación a base de	M2	600	11	11.3	20	54	41	Complementaria



REGIDURÍA DE ECOLOGÍA
Mpio. Santa María Coahuila
Dpto. Coahuila, Coa.
2020-2022



REGIDURÍA DE HACIENDA
Mpio. Santa María Coahuila
Dpto. Coahuila, Coa.
2020-2022



REGIDURÍA DE OBRAS PÚBLICAS
Mpio. Santa María Coahuila
Dpto. Coahuila, Coa.
2020-2022



REGIDURÍA DE SALUD
Mpio. Santa María Coahuila
Dpto. Coahuila, Coa.
2020-2022



PRESIDENCIA MUNICIPAL
Mpio. Santa María Coahuila
Dpto. Coahuila, Coa.
2020-2022



SINDICATURA MUNICIPAL
Mpio. Santa María Coahuila
Dpto. Coahuila, Coa.



REGIDURÍA DE CULTURA Y DEPORTES
Mpio. Santa María Coahuila
Dpto. Coahuila, Coa.
2020-2022

[Handwritten signature]

[Handwritten signature]

Orden de Prioridad	Localidad	Nombre de la Obra y/o Acción	Metas obra		ODS		Beneficiarios			Tipo de Incidencia 2/
			Unidad	Cantidad	Número ODS	Número Meta	Hogares	Mujeres	Hombres	
		concreto hidráulico de calle principal de la localidad de Las Carretas								
108	Las Garrochas	Construcción de pavimentación a base de concreto hidráulico de calle principal, en la localidad de Las Garrochas	M2	600	11	11.3	16	35	25	Complementaria
109	Los Samiento	Construcción de puente vehicular en el camino de acceso en la localidad de Los Samiento	ML	25	11	11.3	10	31	25	Complementaria
110	Palma Sola	Construcción del sistema de agua potable en la localidad de Palma Sola	ML	1500	1,6	1.1, 1.2, 1.4, 6.1, 6.4	14	34	39	Directa
111	Paso Lagarto	Ampliación de la red de distribución de energía eléctrica en la localidad de Paso Lagarto	ML	1200	1, 7, 11	1.1, 1.2, 1.4, 7.1, 11.1	21	47	48	Directa
112	Piedras Negras	Construcción del sistema de agua potable en la localidad de Piedras Negras	ML	1200	1,6	1.1, 1.2, 1.4, 6.1, 6.4	15	33	38	Directa
113	Piedras Negras	Construcción de comedor comunitario en la localidad de Piedras Negras	M2	630	1,2	1.1, 1.2, 1.4, 2.1, 2.2	15	33	38	Directa
114	Rio Potrero	Ampliación de la red de distribución de energía eléctrica en la localidad de Rio Potrero	ML	500	1, 7, 11	1.1, 1.2, 1.4, 7.1, 11.1	26	46	52	Directa
115	Rio Potrero	Construcción de un aula en la Esc. Prim. 24 de Febrero Clave: 20KPR0184R, en la localidad de Rio Potrero	M2	48	1,4	1.1, 1.2, 4.1, 4.2,	26	46	52	Directa
116	Rio Valdeñores	Construcción de pavimentación	M2	1600	11	11.3	62	127	127	Complementaria



REGIDURÍA DE ECOLOGÍA

Mpio. Santa María Colotapeo
Dpto. Pochutla, Oax.
2020-2022



REGIDURÍA DE HACIENDA

Mpio. Santa María Colotapeo
Dpto. Pochutla, Oax.
2020-2022



REGIDURÍA DE OBRAS PÚBLICAS

Mpio. Santa María Colotapeo
Dpto. Pochutla, Oax.
2020-2022



REGIDURÍA DE SALUD

Mpio. Santa María Colotapeo
Dpto. Pochutla, Oax.
2020-2022

Profesora de Matemáticas
Lic. María de Guadalupe
Módulo de
Las Técnicas
(1er. Encuentro)

ESTADOS UNIDOS MEXICANOS
PRESIDENCIA MUNICIPAL
Mpio. Santa María Colotapeo
Dpto. Pochutla, Oax.
2020-2022

ESTADOS UNIDOS MEXICANOS
SINDICATURA MUNICIPAL
Mpio. Santa María Colotapeo
Dpto. Pochutla, Oax.
2020-2022

ESTADOS UNIDOS MEXICANOS
REGIDURÍA DE CULTURA Y DEPORTES
Mpio. Santa María Colotapeo
Dpto. Pochutla, Oax.
2020-2022

[Handwritten signature]



Orden de Prioridad	Localidad	Nombre de la Obra y/o Acción	Metas obra		ODS		Beneficiarios			Tipo de Incidencias 2/
			Unidad	Cantidad	Número ODS	Número Meta	Hogares	Mujeres	Hombres	
		base de concreto hidráulico de acceso principal en la localidad de Rio Valdeflores								
117	San José el Palmar	Ampliación de la red de distribución de energía eléctrica en la localidad de San José el Palmar	ML	500	1, 7, 11	1.1, 1.2, 1.4, 7.1, 11.1	30	50	46	Directa
118	San José el Quequeste	Ampliación de la red de distribución de energía eléctrica en la localidad de San José el Quequeste	ML	5050	1, 7, 11	1.1, 1.2, 1.4, 7.1, 11.1	78	159	146	Directa
119	San José el Quequeste	Construcción de pavimentación a base de concreto hidráulico de calle principal en la localidad de San José el Quequeste	M2	1200	11	11.3	78	159	146	Complementaria
120	Santa María Colotepec	Construcción de pavimentación a base de concreto hidráulico en Las Minas, Santa María Colotepec	M2	600	11	11.3	10	14	14	Complementaria
121	Santa María Colotepec	Construcción de pavimentación a base de concreto hidráulico de Boulevard Porfirio Díaz, Santa María Colotepec	M2	2400	11	11.3	338	698	671	Complementaria
122	Santa María Colotepec	Construcción de Unidad Deportiva en la Cabecera Municipal	M2	40,000			338	698	671	Complementaria
123	Santa María Colotepec	Ampliación del sistema de agua potable en la Cabecera Municipal.	ML	6,500	1,6	1.1, 1.2, 1.4, 6.1, 6.4	338	698	671	Directa
124	Totolapam	Construcción de Puente Vehicular en la	ML	80	11	11.3	21	50	41	Complementaria



Orden de Prioridad	Localidad	Nombre de la Obra y/o Acción	Metas obra		ODS		Beneficiarios			Tipo de Incidencia 2/
			Unidad	Cantidad	Número ODS	Número o Meta	Hogares	Mujeres	Hombres	
		localidad de Totolapam								
125	Valdeflores Segunda Sección	Construcción de techado en áreas de impartición de educación física de la Esc. Prim. 21 de Marzo Clave: 20DPR2976E, en la localidad de Valdeflores Segunda Sección	M2	630	4	4.1, 4.2, 4.5	46	112	121	Directa
126	Ventanilla	Construcción de techado en áreas de impartición de educación física de la Esc. Telesecundaria, clave: 20DTV1435B, en la localidad de Ventanilla	M2	630	4	4.1, 4.2, 4.5	157	324	310	Directa
127	Ventanilla	Construcción de sanitarios secos/letrinas en la localidad de Ventanilla	M2	176	1, 6, 11	1.1, 1.2, 1.4, 6.2, 11.1	44	132	132	Directa
128	Tierra Blanca	Ampliación de la red de distribución de energía eléctrica en la localidad de Tierra Blanca	ML	400	1, 7, 11	1.1, 1.2, 1.4, 7.1, 11.1	20	43	54	Directa
129	Brisas de Zicatela	Construcción de la red de drenaje sanitario de la Col. Lázaro Cárdenas, Brisas de Zicatela	ML	720	1, 6	1.1, 1.2, 1.4, 6.2	600	2012	1988	Directa
130	Brisas de Zicatela	Construcción de puente vehicular en calle Álvaro Obregón, Col. Lázaro Cárdenas, Brisas de Zicatela	ML	12	11	11.3	600	2012	1988	Complementaria
131	Brisas de Zicatela	Construcción de puente vehicular en calle Los Tucanes, Col. Lázaro Cárdenas,	ML	12	11	11.3	600	2012	1988	Complementaria



REGIDURÍA DE ECOLOGÍA
Mpio. Santa María Colotepec
Ota. Pochutla, Oax.
2020-2022



REGIDURÍA DE HACIENDA
Mpio. Santa María Colotepec
Ota. Pochutla, Oax.
2020-2022



REGIDURÍA DE OBRAS PÚBLICAS
Mpio. Santa María Colotepec
Ota. Pochutla, Oax.
2020-2022



REGIDURÍA DE SALUD
Mpio. Santa María Colotepec
Ota. Pochutla, Oax.
2020-2022

SECRETARÍA DE ECONOMÍA
DIRECCIÓN GENERAL DE ECONOMÍA
E INICIATIVAS DE
DESARROLLO ECONÓMICO
Y PRODUCTIVO



PRESIDENCIA MUNICIPAL
Mpio. Santa María Colotepec
Ota. Pochutla, Oax.
2020-2022



SINDICATURA MUNICIPAL
Mpio. Santa María Colotepec
Ota. Pochutla, Oax.
2020-2022



REGIDURÍA DE CULTURA Y DEPORTES
Mpio. Santa María Colotepec
Ota. Pochutla, Oax.
2020-2022

Orden de Prioridad	Localidad	Nombre de la Obra y/o Acción	Metas obra		ODS		Beneficiarios			Tipo de Incidencia 2/
			Unidad	Cantidad	Número ODS	Número Meta	Hogares	Mujeres	Hombres	
132	Brisas de Zicatela	Construcción de pavimentación a base de concreto hidráulico de la calle Santa Fe a Camino a Malucano, Col. Lázaro Cárdenas, Brisas de Zicatela	M2	1500	11	11.3	600	2012	1988	Complementaria
133	Barra de Colotepec	Ampliación de la red de distribución de energía eléctrica en calle Las Palmas, en la localidad de Barra de Colotepec	ML	250	1, 7, 11	1.1, 1.2, 1.4, 7.1, 11.1.	160	87	73	Directa
134	Barra de Colotepec	Ampliación de la red de distribución de energía eléctrica calle la Guayabilera, en la localidad de Barra de Colotepec	ML	250	1, 7, 11	1.1, 1.2, 1.4, 7.1, 11.1.	160	87	73	Directa

Para la definición de la Unidad de Medida se deberá considerar lo dispuesto en el Catálogo del FAIS.

2/ Tipo de Incidencia: Directa o Complementaria

b) Obras, Acciones y Proyectos propuestas a financiar con otras fuentes de financiamiento.

Orden de Prioridad	Localidad	Nombre de la Obra y/o Acción	Metas obra		Beneficiarios		
			Unidad	Cantidad	Hogares	Mujeres	Hombres
135	Brisas de Zicatela	Construcción de puente vehicular en calle Venustiano Carranza, Col. Lázaro Cárdenas, Brisas de Zicatela	ML	12	600	2012	1988
136	Lagunilla	Construcción de delegación municipal en la localidad de Lagunilla	M2	48	16	28	23
137	Los Vargas	Construcción de delegación municipal en la localidad de Los Vargas	M2	48	13	18	23



REGIDURÍA DE ECOLOGÍA
Mpio. Santa María Colotepec
Ota. Pochoa, Oax.
2020-2022



REGIDURÍA DE HACIENDA
Mpio. Santa María Colotepec
Ota. Pochoa, Oax.
2020-2022



REGIDURÍA DE OBRAS PÚBLICAS
Mpio. Santa María Colotepec
Ota. Pochoa, Oax.
2020-2022



REGIDURÍA DE SALUD
Mpio. Santa María Colotepec
Ota. Pochoa, Oax.
2020-2022



[Handwritten signature]



PRESIDENCIA MUNICIPAL
Mpio. Santa María Colotepec
Ota. Pochoa, Oax.
2020-2022



SINDICATURA MUNICIPAL
Mpio. Santa María Colotepec
Ota. Pochoa, Oax.
2020-2022



REGIDURÍA DE CULTURA Y DEPORTES
Mpio. Santa María Colotepec
Ota. Pochoa, Oax.
2020-2022



[Handwritten signature]

Orden de Prioridad	Localidad	Nombre de la Obra y/o Acción	Metas obra		Beneficiarios		
			Unidad	Cantidad	Hogares	Mujeres	Hombres
138	Tierra Blanca	Construcción de delegación municipal en la localidad de Tierra Blanca	M2	48	20	43	54
139	San José el Quequestle	Construcción de delegación municipal en la localidad de San José el Quequestle	M2	48	78	159	146
140	Barra de Colotepec	Construcción de barda perimetral en la Esc. Prim. Narciso Mendoza, Clave: 20DPR1130K, en la localidad de Barra de Colotepec	ML	180	160	87	73
141	Aguaje Ramirez	Construcción de Techado de Cancha de la Delegación	M2	630	23	37	53
142	Arroyo del Bajo	Construcción de techado de cancha y espacio multideportivo en Arroyo del Bajo	M2	630	28	56	70
143	Arroyo del Zapote	Construcción del techado de cancha de la Delegación	M2	630	27	72	75
144	Arroyo Tomatal	Construcción de Techado de cancha municipal	M2	163	155	379	326
145	Barra de Navidad	Construcción de techado en áreas de impartición de educación física de la Esc. Secundaria de Barra de Navidad	M2	630	182	379	326
146	Barra de Navidad	Construcción de techado en áreas de impartición de educación física de la Esc. Prim. Ignacio Manscal, clave: 20DPR2162J	M2	630	182	379	326
147	Barra de Navidad	Construcción de pavimentación a base de concreto hidráulico de calle principal	M2	600	30	100	110
148	Charco seco	Construcción de techado en áreas de impartición de educación física de la Esc. Prim. Indígena Benito Juárez, clave: 20DPB05518D	M2	630	51	103	105
149	Brisas de Zicatela	Construcción de techado en áreas de impartición de educación física en la Escuela Primaria "Tierra y Libertad", clave: 20DR2977D	M2	630	3309	5016	4755
150	Brisas de Zicatela	Construcción de techado en áreas de impartición de educación física en la Esc. Sec. Gral. "Juana de Asbaje", clave: ES372-136 Y 20DESO150	M2	630	3309	5016	4755



Impresión autorizada de la Presidencia Municipal de Colotepec, Oaxaca. Este documento es una copia de la información registrada en el sistema de gestión documental.



Orden de Prioridad	Localidad	Nombre de la Obra y/o Acción	Metas obra		Beneficiarios		
			Unidad	Cantidad	Hogares	Mujeres	Hombres
151	Brisas de Zicatela	Construcción de andador peatonal de la calle del Morro a la Punta de Zicatela	KM	1	3309	5016	4755
152	Brisas de Zicatela	Pavimentación a base de concreto hidráulico de la calle Campeche	M2	900	3309	5016	4755
153	Brisas de Zicatela	Pavimentación a base de concreto hidráulico de la calle Colima	M2	900	3309	5016	4755
154	Brisas de Zicatela	Pavimentación a base de concreto hidráulico de la calle Brisas	M2	900	3309	5016	4755
155	Brisas de Zicatela	Pavimentación a base de concreto hidráulico de la calle Morelos	M2	900	3309	5016	4755
156	Brisas de Zicatela	Pavimentación a base de concreto hidráulico de la calle Chihuahua	M2	900	3309	5016	4755
157	Brisas de Zicatela	Pavimentación a base de concreto hidráulico de la calle Nuevo León	M2	900	3309	5016	4755
158	El Banco	Rehabilitación de pozo de agua potable	ML	1200	13	32	28
159	El Camalote	Construcción de sanitarios con biodigestores	Pza	23	56	126	106
160	El Porvenir	Construcción de techado de cancha Municipal	M2	630	20	43	50
161	El Salitrero	Construcción de techado en áreas de impartición de educación física de la Esc. Prim. Benito Juárez, clave: 20DPB1733A	M2	630	47	102	126
162	La Quebradora	Ampliación de la delegación, segunda planta	M2	25	19	39	41
163	Lagunilla	Ampliación de la red de distribución de energía eléctrica	ML	250	16	28	23
164	Loma Bonita	Construcción de pavimentación a base de concreto hidráulico de acceso principal	M2	600	70	155	139
165	Loma Bonita	Construcción de puente vehicular	ML	40	70	155	139
166	Los Sarmiento	Revestimiento de camino, tramo del km 0+000 al km 5+000	KM	5000	10	31	25
167	Los Vargas	Construcción de pavimentación a base de concreto hidráulico de calle principal	M2	1400	13	18	23
168	Mata de bule	Construcción de pavimentación a base de concreto hidráulico de acceso a la Primaria	M2	720	61	142	151
169	Nueva Esperanza	Construcción de pavimentación a base de concreto hidráulico de acceso principal	M2	1,860	33	45	50



REGIDURÍA DE ECOLOGÍA
Mpio. Santa María Colotepec
Dpto. Pochutla, Oax.
2020-2022



REGIDURÍA DE HACIENDA
Mpio. Santa María Colotepec
Dpto. Pochutla, Oax.
2020-2022



REGIDURÍA DE OBRAS PÚBLICAS
Mpio. Santa María Colotepec
Dpto. Pochutla, Oax.
2020-2022



REGIDURÍA DE SALUD
Mpio. Santa María Colotepec
Dpto. Pochutla, Oax.
2020-2022


SECRETARÍA DE GOBIERNO INTERIOR
SECRETARÍA DE ECONOMÍA
SECRETARÍA DE EDUCACIÓN PÚBLICA
SECRETARÍA DE ENERGÍA
SECRETARÍA DE FOMENTO ECONÓMICO
SECRETARÍA DE INTERIORES
SECRETARÍA DE JUSTICIA FEDERAL
SECRETARÍA DE LA FUNCIÓN PÚBLICA
SECRETARÍA DE MEDIO AMBIENTE Y CLIMA
SECRETARÍA DE SEGURIDAD PÚBLICA
SECRETARÍA DE TRABAJO Y PREVISIÓN SOCIAL
SECRETARÍA DE TURISMO
SECRETARÍA DE VIVIENDA Y OBRAS PÚBLICAS
SECRETARÍA DE CULTURA

ESTADOS UNIDOS MEXICANOS
PRESIDENCIA MUNICIPAL
Mpio. Santa María Colotepec
Dpto. Pochutla, Oax.
2020-2022

ESTADOS UNIDOS MEXICANOS
SINDICATURA MUNICIPAL
Mpio. Santa María Colotepec
Dpto. Pochutla, Oax.
2020-2022

REGIDURÍA DE CULTURA Y DEPORTES
Mpio. Santa María Colotepec
Dpto. Pochutla, Oax.
2020-2022

Orden de Prioridad	Localidad	Nombre de la Obra y/o Acción	Metas obra		Beneficiarios		
			Unidad	Cantidad	Hogares	Mujeres	Hombres
170	Quebrantahuesos	Construcción de pavimentación a base de concreto hidráulico de calle principal	M2	1800	10	15	17
171	San José el Quequestle	Construcción de puente colgante	ML	50	78	159	146
172	Santa María Colotepec	Construcción de plaza de toros	M2	1964	338	698	671
173	Santa María Colotepec	Construcción de relleno sanitario	Ha	5	338	698	671
174	Santa María Colotepec	Construcción de casa de la cultura	M2	120	338	698	671
175	Totolapam	Construcción de pavimentación a base de concreto hidráulico de calle principal	M2	1,200	21	50	41
176	Vitonchino	Ampliación de la red de distribución de energía eléctrica	ML	400	7	11	17
177	Tierra Blanca	Construcción de pavimentación a base de concreto hidráulico de calle principal	M2	1,200	20	43	54
178	Brisas de Zicatela	Ampliación de la red de Drenaje Col. Los Tamarindos	ML	500	200	500	408
179	Barra de Colotepec	Construcción de techado para área de impartición de educación física del jardín de niños Josefa Ortiz de Domínguez, clave: 20DJN1023L	ML	630	342	607	617
180	Barra de Colotepec	Construcción de pavimentación a base de concreto hidráulico de la calle Los Santos	M2	600	342	607	617
181	Barra de Colotepec	Construcción de pavimentación a base de concreto hidráulico de la calle Barra 2	M2	600	342	607	617
182	Barra de Colotepec	Construcción de pavimentación a base de concreto hidráulico de la calle Barra 3	M2	600	342	607	617
183	Barra de Colotepec	Construcción de unidad deportiva en Barra de Colotepec	M2	1100	342	607	617
184	Brisas de Zicatela	Construcción de puente Vehicular de la calle Francisco Márquez, Col. Lázaro Cárdenas	ML	60	100	2012	1988
185	Brisas de Zicatela	Construcción de pavimentación a base de concreto hidráulico de la Calle Daniel Gutiérrez Santos, Col. Lázaro Cárdenas	M2	600	100	2012	1988
186	Brisas de Zicatela	Construcción de pavimentación a base de concreto hidráulico de la Calle Infraganti, Col. Lázaro Cárdenas	M2	800	100	2012	1988



Orden de Prioridad	Localidad	Nombre de la Obra y/o Acción	Metas obra		Beneficiarios		
			Unidad	Cantidad	Hogares	Mujeres	Hombres
187	Brisas de Zicatela	Construcción de Biblioteca de la Escuela Emiliano Zapata, Col. Lazaro Cárdenas	M2	141.44	100	2012	1988
188	Brisas de Zicatela	Construcción de pavimentación a base de concreto hidráulico de la Calle Zasanil	M2	700	100	2012	1988
189	Brisas de Zicatela	Construcción de pavimentación a base de concreto hidráulico de la Calle Francisco Villa	M2	600	100	2012	1988
190	Brisas de Zicatela	Construcción de pavimentación a base de concreto hidráulico del andador del Camen	M2	600	100	2012	1988
191	Brisas de Zicatela	Construcción de pavimentación a base de concreto hidráulico de la calle Álvaro Obregón	M2	600	100	2012	1988
192	Brisas de Zicatela	Construcción de muro de contención de la calle Álvaro Obregón	ML	50	100	2012	1988
193	Brisas de Zicatela	Construcción de barda perimetral en la Delegación municipal de la Col. El Porvenir	ML	150	100	1990	1900
194	Brisas de Zicatela	Construcción de sanitarios en la Esc. Prim. Sor Juana Inés de la Cruz, Clave: 20DPR3161R	M2	48	200	500	408
195	Brisas de Zicatela	Construcción de sanitarios en la Esc. Prim. Juan Escutia Clave: 20DPR3612D	M2	48	200	500	408
196	Brisas de Zicatela	Construcción de pavimentación a base de concreto hidráulico de la calle Fracc. Lomas Marinero	M2	600	200	500	498
197	Brisas de Zicatela	Construcción de pavimentación a base de concreto hidráulico de la calle Azucenas	M2	600	200	500	498
198	Brisas de Zicatela	Ampliación del sistema de agua potable Fracc. Lomas del Puerto	M2	600	200	500	498
199	Marinero	Construcción de puente peatonal en entrada de colonia marinero-Lomas del puerto	ML	90	52	119	110
200	Marinero	Construcción de cancha municipal en Marinero	M2	630	52	119	110
201	Marinero	Construcción de techado en la Delegación municipal	M2	630	52	119	110
202	Marinero	Construcción de pavimentación a base de concreto hidráulico de la Calle Soledad	M2	600	52	119	110



Subsección de Planeación y Desarrollo Urbano
 DEPARTAMENTO DE OBRAS
 MÓDULO DE OBRAS
 TÉCNICO
 (ECONOMÍA)

ESTADOS UNIDOS MEXICANOS
PRESIDENCIA MUNICIPAL
 Mpio. Santa María Colotapan
 Dto. Pochutla, Oax.
 2020-2022

ESTADOS UNIDOS MEXICANOS
SINDICATURA MUNICIPAL
 Mpio. Santa María Colotapan
 Dto. Pochutla, Oax.
 2020-2022

ESTADOS UNIDOS MEXICANOS
REGIDURÍA DE CULTURA Y DEPORTES
 Mpio. Santa María Colotapan
 Dto. Pochutla, Oax.
 2020-2022

ESTADOS UNIDOS MEXICANOS
REGIDURÍA DE SALUD
 Mpio. Santa María Colotapan
 Dto. Pochutla, Oax.
 2020-2022

REGIDURÍA DE ECOLOGÍA
 Mpio. Santa María Colotapan
 Dto. Pochutla, Oax.
 2020-2022

ESTADOS UNIDOS MEXICANOS
REGIDURÍA DE HACIENDA
 Mpio. Santa María Colotapan
 Dto. Pochutla, Oax.
 2020-2022

REGIDURÍA DE OBRAS PÚBLICAS
 Mpio. Santa María Colotapan
 Dto. Pochutla, Oax.
 2020-2022

REGIDURÍA DE SALUD
 Mpio. Santa María Colotapan
 Dto. Pochutla, Oax.
 2020-2022

Orden de Prioridad	Localidad	Nombre de la Obra y/o Acción	Metas obra		Beneficiarios		
			Unidad	Cantidad	Hogares	Mujeres	Hombres
203	Marinero	Construcción de pavimentación a base de concreto hidráulico de la Calle Unión	M2	600	52	119	110
204	Marinero	Construcción de pavimentación a base de concreto hidráulico de la Calle salida a la col. Lázaro Cárdenas	M2	3000	52	119	110
205	Marinero	Construcción de pavimentación a base de concreto hidráulico de la Calle a la Unidad Deportiva	M2	1200	52	119	110
206	Marinero	Construcción de pavimentación a base de concreto hidráulico del circuito Colonia Marinero	M2	600	52	119	110
207	Colonia Libertad	Construcción de puente Vehicular de la calle de acceso a la colonia	ML	12	173	342	298
208	Colonia Libertad	Construcción de pavimentación a base de concreto hidráulico de la Calle Agustín Melgar	M2	600	173	342	298
209	Colonia Libertad	Construcción de pavimentación a base de concreto hidráulico de la Calle Preescolar	M2	600	173	342	298
210	Colonia Libertad	Construcción de pavimentación a base de concreto hidráulico de la Calle Libertad	M2	600	173	342	298
211	Colonia Libertad	Construcción de pavimentación a base de concreto hidráulico de la Calle 16 de Septiembre	M2	600	173	342	298
212	Colonia Libertad	Construcción de muro de contención en la Calle 16 de Septiembre	ML	60	173	342	298
213	El Tomatal	Construcción de techados en áreas de impartición de educación física en la Esc. Prim. Francisco I. Madero, Clave: 20DPR2244T	M2	630	163	302	325
214	El Tomatal	Construcción de pavimentación a base de concreto hidráulico de la Calle Las Palmas	M2	600	163	302	325
215	El Tomatal	Construcción de pavimentación a base de concreto hidráulico del circuito de la AV. Principal	M2	1200	163	302	325
216	El Tomatal	Ampliación del sistema de agua potable	ML	2000	163	302	325


 Impartición de la Comisión de Desarrollo y Oportunidades
 E D E D U L O D E
 P R O G R A M A D O
 P R O G R A M A D O


PRESIDENCIA MUNICIPAL
 Mpio. Santa María Colotepec
 Ota. Pochutla, Oax.
 2020-2022


SINDICATURA MUNICIPAL
 Mpio. Santa María Colotepec
 Ota. Pochutla, Oax.
 2020-2022


REGIDURÍA DE CULTURA Y DEPORTES
 Mpio. Santa María Colotepec
 Ota. Pochutla, Oax.
 2020-2022


REGIDURÍA DE ECOLOGÍA
 Mpio. Santa María Colotepec
 Ota. Pochutla, Oax.
 2020-2022


REGIDURÍA DE HACIENDA
 Mpio. Santa María Colotepec
 Ota. Pochutla, Oax.
 2020-2022


REGIDURÍA DE OBRAS PÚBLICAS
 Mpio. Santa María Colotepec
 Ota. Pochutla, Oax.
 2020-2022


REGIDURÍA DE SALUD
 Mpio. Santa María Colotepec
 Ota. Pochutla, Oax.
 2020-2022



El Encargado de
Presidencia Municipal
E D E S T A D O D E
L A G U N I T A
D E S C H I N T L A N
D E S C H I N T L A N



SINDICATURA MUNICIPAL
Mpio. Santa María Colotepec
Ota. Pochutla, Oax.
2020-2022



REGIDURÍA DE CULTURA Y DEPORTES
Mpio. Santa María Colotepec
Ota. Pochutla, Oax.
2020-2022



Orden de Prioridad	Localidad	Nombre de la Obra y/o Acción	Metas obra		Beneficiarios		
			Unidad	Cantidad	Hogares	Mujeres	Hombres
217	La Nopalera	Construcción de Delegación municipal en la localidad de La Nopalera	M2	48	18	38	22
218	La Nopalera	Construcción de pavimentación a base de concreto hidráulico de la calle principal	M2	600	18	38	22
219	La Obscurana	Construcción de techado de cancha municipal	M2	630	30	72	59
220	La Quebradora (La Bomba)	Construcción de pavimentación a base de concreto hidráulico del circuito de la calle principal	M2	600	19	39	41
221	Las Carretas	Construcción de techado de la cancha municipal	M2	630	20	54	41
222	Santa María Colotepec	Construcción de Delegación municipal en la localidad de Las Minas	M2	48	10	14	14
223	Santa María Colotepec	Construcción de universidad	M2	7200	338	698	671
224	Santa María Colotepec	Reencarpetamiento Iramo Santa María Colotepec en tronque Carretera Federal 200	KM	13	338	698	671
225	Marinero	Saneamiento integral de la Lagunita, Marinero	M2	250	52	119	110
226	Santa María Colotepec	Construcción de ciclovia y andador turístico del Boulevard José Murat Casab	Km	7.5	338	698	671
227	Santa María Colotepec	Construcción de baratillo municipal	M2	10000	338	698	671
228	Marinero	Construcción de semáforos y puente peatonal en Marinero	Pza	8	52	119	110



REGIDURÍA DE ECOLOGÍA
Mpio. Santa María Colotepec
Ota. Pochutla, Oax.
2020-2022



REGIDURÍA DE HACIENDA
Mpio. Santa María Colotepec
Ota. Pochutla, Oax.
2020-2022



REGIDURÍA DE OBRAS PÚBLICAS
Mpio. Santa María Colotepec
Ota. Pochutla, Oax.
2020-2022



REGIDURÍA DE SALUD
Mpio. Santa María Colotepec
Ota. Pochutla, Oax.
2020-2022

12.- INFORME ACERCA DE LA IMPORTANCIA DE LA INTEGRACIÓN DE LOS COMITES DE OBRAS Y COMITÉ DE CONTRALORÍA SOCIAL.- En uso de la palabra el Presidente del Consejo informa a los presentes que en ámbito de las facultades que le confiere la normatividad, y toda vez que ya se dio cumplimiento en cuanto a la integración del Comité de Contraloría Social con fecha **dieciocho de Enero de dos mil veinte**, así como a la integración del Comité de Obra, mismos que son de gran apoyo a la Administración Pública Municipal, los que se encargarán de supervisar la Obra Pública Estatal y Municipal, verificará el avance físico de las obras aprobadas, garantizando el 100% del avance físico – financiero al cierre del ejercicio fiscal 2020.

13. ACUERDOS. Una vez analizadas y definido el orden de prioridad de las Obras, Acciones y Proyectos, el Consejo de Desarrollo Social Municipal, tomó los siguientes:



----- ACUERDOS: -----

PRIMERO.- De acuerdo a la disponibilidad financiera del Ramo General 33 y resultado de la gestión de otras fuentes de financiamiento, el Honorable Ayuntamiento notificará y solicitará a las Autoridades Locales, la documentación para integrar el expediente técnico mismos que deberán cumplir con los requisitos de factibilidad social, ambiental, técnica y presupuestal.

SEGUNDO.- El Honorable Ayuntamiento tiene la obligación de informar y transparentar la aplicación de los recursos Públicos a través de: Sistema de Información para la Planeación (SISPLADE) www.sisplade.oaxaca.gob.mx, Matriz de Inversión para el Desarrollo Social (MIDS) <http://www.gob.mx/bienestar/documentos/fondo-de-aportaciones-para-la-infraestructura-social-fais> y Sistema de Recursos Federales Transferidos (SRFT) <https://www.mst.hacienda.gob.mx/shcp-home>, así como en los demás sistemas definidos para reportar la aplicación de los recursos Federales.

TERCERO.- Una vez analizado el informe acerca de las obras de continuidad pendientes del ejercicio 2019, el Consejo acuerda que se darán continuidad a las obras pendientes de ejecutarse mismas, que serán de acuerdo a las normatividad aplicable para el caso.

CUARTO.- Una vez analizadas las Actas de selección de obras de las localidades se aprueba la priorización de Obras, Acciones y Proyectos enunciados en el punto 11 incisos a) y b);

14. CLAUSURA DE LA SESIÓN. En uso de la palabra el Presidente del CDSM declara clausurada la sesión y válidos todos los acuerdos, levantándose la presente a las **15:50 horas** del mismo día de su inicio, firmando al margen y al calce, los que en ella intervinieron.



INTEGRANTES DEL CONSEJO DE DESARROLLO SOCIAL MUNICIPAL


Por el H. Ayuntamiento.



PRESIDENCIA MUNICIPAL

Mpio. Santa María Colotepac
Oto. Pochutla, Oax.

2020-2022


Prof. Carmelo Cruz Mendoza
Presidente Municipal y Presidente del
CDSM.



SINDICATURA MUNICIPAL

Mpio. Santa María Colotepac
Oto. Pochutla, Oax.

2020-2022



C. Hermelindo Santana Santiago
Síndico Municipal



REGIDURÍA DE HACIENDA

Mpio. Santa María Colotepac
Oto. Pochutla, Oax.

2020-2022


C. Jaciel Escamilla Arrazola
Regidor de Hacienda



C. Elio Peralta Jiménez
Regidor de Obras Públicas



REGIDURÍA DE OBRAS PÚBLICAS

Mpio. Santa María Colotepac
Oto. Pochutla, Oax.


2020-2022




REGIDURÍA DE SALUD

Mpio. Santa María Colotepac
Oto. Pochutla, Oax.

2020-2022


C. Flavio Valencia Ruiz
Regidor de Salud


C. Manuel Santos Gopar
Regidor de Desarrollo Agropecuario



REGIDURÍA DE DESARROLLO AGROPECUARIO

Mpio. Santa María Colotepac
Oto. Pochutla, Oax.


2020-2022



REGIDURÍA DE EDUCACIÓN

Mpio. Santa María Colotepac
Oto. Pochutla, Oax.

2020-2022


Profa. Lucía Jiménez
Regidora de Educación


Lic. Evelio Santos Canseco
Regidor de Turismo



REGIDURÍA DE TURISMO

Mpio. Santa María Colotepac
Oto. Pochutla, Oax.

2020-2022



DELEGACION MUNICIPAL
EL COROZALITO
Santa Maria Colotepec
Pochutla, Oaxaca
Periodo - 2020



EL MUNICIPIO
EL ROSEDAL
SANTA MARIA
COLOTEPEC, POCH.
OAXACA
PERIODO
2020



DELEGACION MUNICIPAL
JUANDIEGO
Santa Maria Colotepec
Pochutla, Oaxaca



DELEGACION MUNICIPAL
NUEVA ESPERANZA
Santa Maria Colotepec
Pochutla, Oaxaca
Periodo - 2020



DELEGACION MUNICIPAL
LAS MINAS
Santa Maria Colotepec
Pochutla, Oaxaca
Periodo 2020



DELEGACION MUNICIPAL
LOS VARGAS
Santa Maria Colotepec
Pochutla, Oaxaca
Periodo 2020



DELEGACION MUNICIPAL
EL MALUCANO
Santa Maria Colotepec
Pochutla, Oaxaca
Periodo - 2020



DELEGACION MUNICIPAL
ROSEDALITO
Sta. Maria Colotepec,
Pochutla, Oaxaca
PERIODO 2020



DELEGACION MUNICIPAL
LA QUEBRADORA
Santa Maria Colotepec
Pochutla, Oaxaca
Periodo 2020



DELEGACION
LA TOMA
Mpio. Santa Maria
Colotepec
Periodo 2020



DELEGACION MUNICIPAL
LA OSCURANA
Santa Maria Colotepec
Pochutla, Oaxaca
Periodo 2020



DELAGACION MUNICIPAL
LOS NARANJOS
Santa Maria Colotepec
Pochutla, Oaxaca
Periodo 2020



DELEGACION MUNICIPAL
COL. EMILIANO ZAPATA
Santa Maria Colotepec
Pochutla, Oaxaca
Periodo - 2020



DELEGACION MUNICIPAL
EL TECOMATE
Santa Maria Colotepec
Pochutla, Oaxaca
Periodo 2020



DELEGACION MUNICIPAL
JUAN DEL POTRERO
Santa Maria Colotepec
Pochutla, Oaxaca
Periodo - 2020



DELEGACION MUNICIPAL
LAS CARRETAS
Santa Maria Colotepec
Pochutla, Oaxaca
Periodo - 2020



DELEGACION MUNICIPAL
LOMA BONITA
Santa Maria Colotepec
Pochutla, Oaxaca
Periodo - 2020



DELEGACION MUNICIPAL
MATA DE BUE
SANTA MARIA COLOTEPEC
POCHUTLA, OAXACA
PERIODO - 2020



DELEGACION MUNICIPAL
EL PORVENIR
Santa Maria Colotepec,
Pochutla, Oaxaca
PERIODO 2020



DELEGACION MUNICIPAL
EL TOMATAL
Sta. Maria Colotepec,
Pochutla, Oaxaca
PERIODO 2020



DELEGACION MUNICIPAL
LA CEIBA SANTA MARIA,
COLOTEPEC, POCHUTLA,
OAXACA.
PERIODO 2020



DELEGACION MUNICIPAL
LAS BARRIOCHAS
Santa Maria Colotepec,
Pochutla, Oaxaca
PERIODO 2020



DELEGACION MUNICIPAL
LOS REYES
Santa Maria Colotepec,
Pochutla, Oaxaca
Periodo 2020



DELEGACION MUNICIPAL
PALMA SOLA
Santa Maria Colotepec,
Pochutla, Oaxaca
Periodo - 2020



DELEGACION MUNICIPAL
FRANCISCO DEL PUERTO
Santa Maria Colotepec
Pochutla, Oaxaca
Periodo 2020



DELEGACION MUNICIPAL
LA NOPALERA
Santa Maria Colotepec
Pochutla, Oaxaca
Periodo - 2020



DELEGACION MUNICIPAL
LAGUNILLA
Santa Maria Colotepec
Pochutla, Oaxaca
Periodo - 2020



DELEGACION MUNICIPAL
LOS FIGUEROA
Santa Maria Colotepec
Pochutla, Oaxaca
Periodo - 2020



DELEGACION MUNICIPAL
LOS SARMIENTOS
Santa Maria Colotepec
Pochutla, Oaxaca
Periodo 2020

DELEGACION MUNICIPAL
SANTANDRES
Santa Maria Colotepec
Pochutla, Oaxaca
Periodo 2020



DELEGACION MUNICIPAL
PASO LAGARTO
STA. MARIA COLOTEPEC
POCH. OAX.
PERIODO 2020



[Signature]
C. Araceli Jiménez Salinas
Regidora de Ecología



[Signature]
Profr. Teobaldo García Pacheco
Regidor de Cultura y Deporte

REGIDURÍA DE
CULTURA Y
DEPORTES
Mpio. Santa María Colotepec
Dtto. Pochutla, Oax.
2020-2022

Autoridades Auxiliares

AGENCIA
MUNICIPAL
LA BARRA DE COLOTEPEC
Mpio. Santa María
Colotepec.
Dtto. Pochutla, Oax.
2020-2022

[Signature]
C. Antonio Carlos Santos Sánchez
Agente Municipal de la Barra de
Colotepec



[Signature]
C. Reveriano Hernández Antonio
Delegado Municipal
Aguaje de la Danta



DELEGACIÓN MUNICIPAL
AGUAJE RAMÍREZ
Santa María Colotepec
Pochutla, Oaxaca
Periodo 2020

[Signature]
C. Martimiano Pacheco Hernández
Delegado Municipal
Aguaje Ramírez

DELEGACIÓN MUNICIPAL
AGUAJE DE LA DANTA
Santa María Colotepec
Pochutla, Oaxaca
Periodo - 2020

[Signature]
C. Jaciel Martínez Bohórquez
Delegado Municipal
Arroyo del Bajo
SANTA MARIA COLOTEPEC
POCHUTLA, OAXACA
PERIODO - 2020



[Signature]
C. Victorino Pérez Pérez
Delegado Municipal
Arroyo del Zapote
Santa María Colotepec
Pochutla, Oaxaca
Periodo - 2020

DELEGACIÓN MUNICIPAL
ARROYO TOMATAL
SANTA MARIA COLOTEPEC
POCHUTLA, OAXACA
PERIODO - 2020

[Signature]
C. Lucio Pérez Ramírez
Delegado Municipal
Arroyo Tomatal



[Signature]
C. Diomedes Ríos García
Delegado Municipal
Barra de Navidad

[Signature]
C. Uriel García Reyes
Delegado Municipal
Cerro del Caballo
DELEGACIÓN MUNICIPAL
CERRO CABALLO
Santa María Colotepec
Pochutla, Oaxaca.
Periodo 2020

REPRESENTANTE DEL
NUCLEO RURAL
BARRA DE NAVIDAD
Santa María Colotepec
Pochutla, Oaxaca.
Periodo 2020

[Signature]
C. Fenicia Salinas Jiménez
Delegada Municipal
Cerro de la Olla



DELEGACIÓN MUNICIPAL
CERRO DE LA OLLA
Santa María Colotepec
Pochutla, Oaxaca.
Periodo 2020



[Signature]
C. Onésimo Santiago Ramírez
Delegado Municipal
Charco Seco
DELEGACIÓN MUNICIPAL
CHARCO SECO
MPIO. SANTA MA. COLOTEPEC
POCH, OAX.
2020

ESTADOS UNIDOS MEXICANOS
DELEGACION MUNICIPAL
EL PORVENIR
Sta. Maria Colotepec,
Pochutla, Oaxaca
PERIODO 2020

ESTADOS UNIDOS MEXICANOS
DELEGACION MUNICIPAL
QUEBRANTAHUESOS
Santa Maria Colotepec
Pochutla, Oaxaca.
Periodo 2020

DELEGACION MUNICIPAL
EL HOSITAL
COLOTEPEC
OAXACA
PERIODO
2020

ESTADOS UNIDOS MEXICANOS
DELEGACION MUNICIPAL
ROSECANTO
Sta. Maria Colotepec,
Pochutla, Oaxaca
PERIODO 2020

ESTADOS UNIDOS MEXICANOS
DELEGACION MUNICIPAL
EL TECOMATE
Santa Maria Colotepec
Pochutla, Oaxaca
PERIODO 2020

ESTADOS UNIDOS MEXICANOS
DELEGACION MUNICIPAL
FRACC. LOMAS DEL PUERTO
Santa Maria Colotepec
Pochutla, Oaxaca
Periodo 2020

ESTADOS UNIDOS MEXICANOS
DELEGACION MUNICIPAL
EL TOMATAL
Sta. Maria Colotepec,
Pochutla, Oaxaca
PERIODO 2020

ESTADOS UNIDOS MEXICANOS
DELEGACION MUNICIPAL
JUAN DIEGO
Santa Maria Colotepec
Pochutla, Oaxaca
Periodo 2020

ESTADOS UNIDOS MEXICANOS
DELEGACION MUNICIPAL
LA QUEBRADORA
Santa Maria Colotepec
Pochutla, Oaxaca.
Periodo 2020

ESTADOS UNIDOS MEXICANOS
DELEGACION MUNICIPAL
LA CEIBA SANTA MARIA,
LA CEIBA SANTA MARIA,
COLOTEPEC, POCHUTLA,
OAXACA.
PERIODO 2020

ESTADOS UNIDOS MEXICANOS
DELEGACION MUNICIPAL
LA NOPALERA
Santa Maria Colotepec
Pochutla, Oaxaca
Periodo - 2020

ESTADOS UNIDOS MEXICANOS
DELEGACION MUNICIPAL
LAGUINILLA
Santa Maria Colotepec
Pochutla, Oaxaca
Periodo - 2020

ESTADOS UNIDOS MEXICANOS
DELEGACION MUNICIPAL
NUEVA ESPERANZA
Santa Maria Colotepec
Pochutla, Oaxaca
Periodo - 2020

ESTADOS UNIDOS MEXICANOS
DELEGACION MUNICIPAL
LAS CARRETAS
Santa Maria Colotepec
Pochutla, Oaxaca
Periodo - 2020

ESTADOS UNIDOS MEXICANOS
DELEGACION MUNICIPAL
LAS GARROCHAS
Santa Maria Colotepec
Pochutla, Oaxaca
PERIODO 2020

ESTADOS UNIDOS MEXICANOS
DELEGACION MUNICIPAL
LAS MINAS
Santa Maria Colotepec
Pochutla, Oaxaca
Periodo 2020

ESTADOS UNIDOS MEXICANOS
DELEGACION MUNICIPAL
LA OBISPO
Santa Maria Colotepec
Pochutla, Oaxaca
Periodo 2020

ESTADOS UNIDOS MEXICANOS
DELEGACION MUNICIPAL
LOMA BONITA
Santa Maria Colotepec
Pochutla, Oaxaca
Periodo - 2020

ESTADOS UNIDOS MEXICANOS
DELEGACION MUNICIPAL
LOS FIGUERA
Santa Maria Colotepec
Pochutla, Oaxaca
Periodo - 2020

ESTADOS UNIDOS MEXICANOS
DELEGACION MUNICIPAL
LOS REYES
Santa Maria Colotepec
Pochutla, Oaxaca.
Periodo 2020

ESTADOS UNIDOS MEXICANOS
DELEGACION MUNICIPAL
LOS SARMIENTOS
Santa Maria Colotepec
Pochutla, Oaxaca.
Periodo 2020

ESTADOS UNIDOS MEXICANOS
DELEGACION MUNICIPAL
LOS VARGAS
Santa Maria Colotepec
Pochutla, Oaxaca
Periodo 2020

ESTADOS UNIDOS MEXICANOS
DELEGACION MUNICIPAL
LOS MARIPOSAS
Santa Maria Colotepec
Pochutla, Oaxaca
periodo 2020


ESTADOS UNIDOS MEXICANOS
DELEGACION MUNICIPAL
MATA DE ORO
Santa Maria Colotepec
Pochutla, Oaxaca
Periodo - 2020

ESTADOS UNIDOS MEXICANOS
DELEGACION MUNICIPAL
PALMA SOLA
Santa Maria Colotepec
Pochutla, Oaxaca
Periodo - 2020

ESTADOS UNIDOS MEXICANOS
DELEGACION MUNICIPAL
PIEDRAS
Santa Maria Colotepec
Pochutla, Oaxaca
Periodo - 2020



DELEGACIÓN MUNICIPAL
COLONIA BRISAS DE ZICATELA
Santa María Colotepec
Pochutla, Oaxaca
Periodo - 2020


C. Israel Maza Cruz
Delegado Municipal
Brisas de Zicatela



C. Jesús Montes Quiroz
Delegado Municipal
Colonia Libertad




DELEGACIÓN MUNICIPAL
COL. LIBERTAD
Santa María Colotepec
Pochutla, Oaxaca
Periodo - 2020




Galacio Hernández
Delegado Municipal
COL. EL MARINERO
SANTA MARIA COLOTEPEC
POCHUTLA, OAX.
PERIODO 2020





C. José Luis Altamirano Gómez
Delegado Municipal
El Bajo

DELEGACIÓN MUNICIPAL
Santa María Colotepec
Pochutla, Oaxaca
Periodo - 2020



DELEGACIÓN MUNICIPAL
EL BANCO
Santa María Colotepec
Pochutla, Oaxaca
Periodo - 2020



C. Eduardo Mendoza Santiago
Delegado Municipal
El Banco


C. Celso Jiménez Santiago
Delegado Municipal
El Camalote


DELEGACIÓN MUNICIPAL
EL CAMALOTE
Santa María Colotepec
Pochutla, Oaxaca.
Periodo 2020



DELEGACIÓN MUNICIPAL
EL CAMARON
Santa María Colotepec
Pochutla, Oaxaca
Periodo 2020


C. Ericelo Santiago
Delegado Municipal
El Camarón




C. Carmelo García López
Delegado Municipal
El Columpio

DELEGACIÓN MUNICIPAL
EL COLUMPIO
Santa María Colotepec
Pochutla, Oaxaca
Periodo - 2020




C. Ramiro Pacheco Gopar
Delegado Municipal
El Corozalito

DELEGACIÓN MUNICIPAL
EL COROZALITO
Santa María Colotepec
Pochutla, Oaxaca
Periodo - 2020





C. Esteban Santiago Hernández
Delegado Municipal
El Corozal


DELEGACIÓN MUNICIPAL
EL COROZAL
Santa María Colotepec
Pochutla, Oaxaca
Periodo 2020



DELEGACIÓN MUNICIPAL
EL MALUCANO
Santa María Colotepec
Pochutla, Oaxaca
Periodo - 2020


C. Bonifacio Flores Reyes
Delegado Municipal
El Malucano




C. Matías Hernández Ramírez
Delegado Municipal
El Porvenir

DELEGACIÓN MUNICIPAL
EL PORVENIR
Sta. María Colotepec,
Pochutla, Oaxaca
PERIODO 2020



DELEGACIÓN MUNICIPAL
EL COROZALITO
Santa María Colotepec
Pochutla, Oaxaca
Periodo - 2020



DELEGACIÓN MUNICIPAL
LA QUEBRADORA
Santa María Colotepec
Pochutla, Oaxaca
Periodo 2020



DELEGACIÓN MUNICIPAL
EL TOMATAL
Sta. María Colotepec
Pochutla, Oaxaca
PERIODO 2020



DELEGACIÓN MUNICIPAL
LAGUNILLA
Santa María Colotepec
Pochutla, Oaxaca
Periodo - 2020



DELEGACIÓN MUNICIPAL
LAS CERRITAS
Santa María Colotepec
Pochutla, Oaxaca
Periodo - 2020



DELEGACIÓN MUNICIPAL
EL MALVARADO
Santa María Colotepec
Pochutla, Oaxaca
Periodo - 2020



DELEGACIÓN MUNICIPAL
ROSEDALITO
Sta. María Colotepec
Pochutla, Oaxaca
PERIODO 2020



DELEGACIÓN MUNICIPAL
LA QUEBRADORA
Santa María Colotepec
Pochutla, Oaxaca
Periodo 2020



DELEGACIÓN MUNICIPAL
NUEVA ESPERANZA
Santa María Colotepec
Pochutla, Oaxaca
Periodo - 2020



DELEGACIÓN MUNICIPAL
LAS BARRIOCHAS
Santa María Colotepec
Pochutla, Oaxaca
PERIODO 2020



DELEGACIÓN MUNICIPAL
CD. EMILIANO ZAPATA
Santa María Colotepec
Pochutla, Oaxaca
Periodo - 2020



DELEGACIÓN MUNICIPAL
EL TEGOMATE
Santa María Colotepec
Pochutla, Oaxaca
Periodo 2020



DELEGACIÓN MUNICIPAL
UNTA DEL POTRERO
Santa María Colotepec
Pochutla, Oaxaca
Periodo - 2020



DELEGACIÓN MUNICIPAL
LA TOMA
Mpio. Santa María Colotepec
Periodo 2020



DELEGACIÓN MUNICIPAL
LAS MINAS
Santa María Colotepec
Pochutla, Oaxaca
Periodo 2020



DELEGACIÓN MUNICIPAL
EL PORVENIR
Sta. María Colotepec,
Pochutla, Oaxaca
PERIODO 2020



DELEGACIÓN MUNICIPAL
FRACC. LOMAS DEL PUERTO
Santa María Colotepec
Pochutla, Oaxaca
Periodo 2020



DELEGACIÓN MUNICIPAL
LA CEIBA SANTA MARIA,
COLOTEPEC, POCHUTLA,
OAXACA.
PERIODO 2020



DELEGACIÓN MUNICIPAL
LA OSCURANA
Santa María Colotepec
Pochutla, Oaxaca
Periodo 2020



DELEGACIÓN MUNICIPAL
EL ROSEDAL
SANTA MARIA COLOTEPEC, POCH.
OAXACA
PERIODO 2020




DELEGACIÓN MUNICIPAL
LOS FIGUEROA
Santa María Colotepec
Pochutla, Oaxaca
Periodo - 2020



DELEGACIÓN MUNICIPAL
LA NUBLECA
Santa María Colotepec
Pochutla, Oaxaca
Periodo - 2020




DELEGACIÓN MUNICIPAL
LOMA BONITA
Santa María Colotepec
Pochutla, Oaxaca
Periodo - 2020


C. Josefa López Pacheco
Delegada Municipal
Santa Elena
(El Puertecito)
Sta. María Colotepec,
Oaxaca
PERIODO 2020




DELEGACIÓN MUNICIPAL
EL PUERTECITO
Sta. María Colotepec,
Oaxaca
PERIODO 2020


C. Faustino Ambrosio Santiago
Delegado Municipal
El Rosedal
PERIODO 2020




SANTA MARÍA
COLOTEPEC, POCH.
OAXACA
PERIODO
2020


C. Liborio Hernández Jiménez
Delegado Municipal
Rosedalito
Sta. María Colotepec,
Pochutla, Oaxaca
PERIODO 2020

DELEGACIÓN MUNICIPAL
EL CORRALITO
Santa María Colotepec,
Pochutla, Oaxaca
Período - 2020


DELEGACIÓN MUNICIPAL
EL SALITRERO
Santa María Colotepec,
Pochutla, Oaxaca
PERIODO 2020


C. Salvador Hernández Cruz
Delegado Municipal
El Salitrero




DELEGACION MUNICIPAL
EL TECOMATE
Santa María Colotepec
Pochutla, Oaxaca.
Período 2020



C. Apolinar García Martínez
Delegado Municipal
El Tecomate


C. Victorino Olivera Méndez
Delegado Municipal
El Tomatal
Sta. María Colotepec,
Pochutla, Oaxaca
PERIODO 2020






C. Alfonso Ramírez Ramírez
Delegado Municipal
Juan Diego
Santa María Colotepec
Pochutla, Oaxaca
Período 2020

DELEGACION MUNICIPAL
JUNTA DEL POTRERO
Santa María Colotepec
Pochutla, Oaxaca
Período - 2020


C. Fidencio Reyes Pacheco
Delegado Municipal
Junta del Potrero


DELEGACION MUNICIPAL
LA CEIBA SANTA MARIA,
COLOTEPEC, POCHUTLA,
OAXACA
PERIODO 2020


C. David Merlín Gómez
Delegado Municipal
La Ceiba



C. Máximo Clemente Gutiérrez
Delegado Municipal
La Nopalera



DELEGACION MUNICIPAL
LA OSCURANA
Santa María Colotepec
Pochutla, Oaxaca
Período 2020


C. José Miguel Santana
Delegado Municipal
La Oscurana

DELEGACION MUNICIPAL
LA NOPALERA
Santa María Colotepec
Pochutla, Oaxaca
Período - 2020


C. Heriberto Larrea Reyes
Delegado Municipal
La Quebradora
(La Bomba)
Santa María Colotepec
Pochutla, Oaxaca.
Período 2020



DELEGACION MUNICIPAL
LA QUEBRADORA
Santa María Colotepec
Pochutla, Oaxaca.
Período 2020

ESTADOS UNIDOS MEXICANOS
DELEGACIÓN MUNICIPAL
EL PUERTO
Sta. María Colotepec,
Pochutla, Oaxaca
PERÍODO 2020



ESTADOS UNIDOS MEXICANOS
DELEGACIÓN MUNICIPAL
QUINTO DE KAMU
Santa María Colotepec
Pochutla, Oaxaca,
Período 2020



DELEGACIÓN MUNICIPAL
EL ROSEDAL
SANTA MARIA
COLOTEPEC, POCH
OAXACA
PERÍODO
2020



ESTADOS UNIDOS MEXICANOS
DELEGACIÓN MUNICIPAL
ROSEDALITO
Sta. María Colotepec,
Pochutla, Oaxaca
PERÍODO 2020



ESTADOS UNIDOS MEXICANOS
DELEGACIÓN MUNICIPAL
EL TECOMATE
Santa María Colotepec
Pochutla, Oaxaca.
Período 2020

DELEGACIÓN MUNICIPAL
LA CEIBA SANTA MARIA,
COLOTEPEC, POCHUTLA,
OAXACA
PERÍODO 2020



ESTADOS UNIDOS MEXICANOS
DELEGACIÓN MUNICIPAL
FRACC. LOMAS DEL PUERTO
Santa María Colotepec
Pochutla, Oaxaca
Período 2020



ESTADOS UNIDOS MEXICANOS
DELEGACIÓN MUNICIPAL
EL TOMATAL
Sta. María Colotepec,
Pochutla, Oaxaca
PERÍODO 2020



ESTADOS UNIDOS MEXICANOS
DELEGACIÓN MUNICIPAL
TOMALITO
Santa María Colotepec
Pochutla, Oaxaca
Período 2020



ESTADOS UNIDOS MEXICANOS
DELEGACIÓN MUNICIPAL
LA QUEBRADORA
Santa María Colotepec
Pochutla, Oaxaca.
Período 2020



ESTADOS UNIDOS MEXICANOS
DELEGACIÓN MUNICIPAL
JUNTA DEL PUERTO
Santa María Colotepec
Pochutla, Oaxaca
Período - 2020



ESTADOS UNIDOS MEXICANOS
DELEGACIÓN MUNICIPAL
LA NOPALERA
Santa María Colotepec
Pochutla, Oaxaca
Período - 2020



ESTADOS UNIDOS MEXICANOS
DELEGACIÓN MUNICIPAL
LAGUNILLA
Santa María Colotepec
Pochutla, Oaxaca
Período - 2020



ESTADOS UNIDOS MEXICANOS
DELEGACIÓN MUNICIPAL
LA ESPERANZA
Santa María Colotepec
Pochutla, Oaxaca
Período - 2020



ESTADOS UNIDOS MEXICANOS
DELEGACIÓN MUNICIPAL
LA TUNA
Mpio. Santa María
Colotepec
Período 2020



ESTADOS UNIDOS MEXICANOS
DELEGACIÓN MUNICIPAL
LAS TORRES
Santa María Colotepec
Pochutla, Oaxaca
Período - 2020



ESTADOS UNIDOS MEXICANOS
DELEGACIÓN MUNICIPAL
LAS GUAYUCHAS
Santa María Colotepec,
Pochutla, Oaxaca
PERÍODO 2020



ESTADOS UNIDOS MEXICANOS
DELEGACIÓN MUNICIPAL
LAS MINAS
Santa María Colotepec
Pochutla, Oaxaca
Período 2020



ESTADOS UNIDOS MEXICANOS
DELEGACIÓN MUNICIPAL
LA OSSURANA
Santa María Colotepec
Pochutla, Oaxaca
Período 2020



ESTADOS UNIDOS MEXICANOS
DELEGACIÓN MUNICIPAL
LOMA BONITA
Santa María Colotepec
Pochutla, Oaxaca
Período - 2020



ESTADOS UNIDOS MEXICANOS
DELEGACIÓN MUNICIPAL
LOS FIGUEROA
Santa María Colotepec
Pochutla, Oaxaca
Período - 2020



ESTADOS UNIDOS MEXICANOS
DELEGACIÓN MUNICIPAL
LOS REYES
Santa María Colotepec
Pochutla, Oaxaca.
Período 2020



ESTADOS UNIDOS MEXICANOS
DELEGACIÓN MUNICIPAL
LOS SARMIENTOS
Santa María Colotepec
Pochutla, Oaxaca.
Período 2020



ESTADOS UNIDOS MEXICANOS
DELEGACIÓN MUNICIPAL
LOS VARGAS
Santa María Colotepec
Pochutla, Oaxaca.
Período 2020



ESTADOS UNIDOS MEXICANOS
DELEGACIÓN MUNICIPAL
LOS MIRANOS
Santa María Colotepec
Pochutla, Oaxaca
Período 2020



ESTADOS UNIDOS MEXICANOS
DELEGACIÓN MUNICIPAL
LOS VALLERES
Santa María Colotepec
Pochutla, Oaxaca
Período - 2020



ESTADOS UNIDOS MEXICANOS
DELEGACIÓN MUNICIPAL
PALMA BLANCA
Santa María Colotepec
Pochutla, Oaxaca
Período - 2020



ESTADOS UNIDOS MEXICANOS
DELEGACIÓN MUNICIPAL
PIEDRAS NEGRAS
Santa María Colotepec
POCH., OAX.
PERÍODO 2020



ESTADOS UNIDOS MEXICANOS
DELEGACIÓN MUNICIPAL
PIEDRAS NEGRAS
Santa María Colotepec
Pochutla, Oaxaca
Período: 2020



[Signature]
C. José Ruíz Díaz
 Delegado Municipal
 La Toma



**DELEGACION
 LA TOMA**
 Mpio. Santa Maria
 Colotepec
 Periodo 2020



[Signature]
C. Lucina García Gómez
 Delegada Municipal
 La Lagunilla

**DELEGACION MUNICIPAL
 LAGUNILLA**
 Santa Maria Colotepec
 Pochutla, Oaxaca
 Periodo - 2020



[Signature]
C. Isaías Robles Pacheco
 Delegado Municipal
 Las Garrochas

**DELEGACION MUNICIPAL
 LAS GARROCHAS**
 Santa Maria Colotepec,
 Pochutla, Oaxaca
 PERIODO 2020

**DELEGACION MUNICIPAL
 LAS CARRETAS**
 Santa Maria Colotepec
 Pochutla, Oaxaca
 Periodo - 2020

[Signature]
C. Julio Martínez Maya
 Delegado Municipal
 Las Carretas



[Signature]
C. Celso Canseco Pacheco
 Delegado Municipal
 Las Minas
 Santa Maria Colotepec
 Pochutla, Oaxaca
 Periodo 2020



**DELEGACION MUNICIPAL
 LOMA BONITA**
 Santa Maria Colotepec
 Pochutla, Oaxaca
 Periodo - 2020

[Signature]
C. Jorge Canseco Bustamante
 Delegado Municipal
 Loma Bonita



[Signature]
C. Severino Cano Soriano
 Delegado Municipal
 Los Naranjos
 Santa Maria Colotepec
 Pochutla, Oaxaca
 Periodo 2020



[Signature]
C. Flavio Figueroa Maya
 Delegado Municipal
 Los Figueroa

**DELEGACION MUNICIPAL
 LOS FIGUEROA**
 Santa Maria Colotepec
 Pochutla, Oaxaca
 Periodo - 2020



**DELEGACION MUNICIPAL
 LOS REYES**
 Santa Maria Colotepec
 Pochutla, Oaxaca
 Periodo 2020

[Signature]
C. Apolonio Reyes López
 Delegado Municipal
 Los Reyes

[Signature]
C. Bertín Ramírez Martínez
 Delegado Municipal
 Los Sarmientos



**DELEGACION MUNICIPAL
 LOS SARMIENTOS**
 Santa Maria Colotepec
 Pochutla, Oaxaca
 Periodo 2020



[Signature]
C. Petronila Jiménez Juárez
 Delegada Municipal
 Los Vargas
**DELEGACION MUNICIPAL
 LOS VARGAS**
 Santa Maria Colotepec
 Pochutla, Oaxaca
 Periodo 2020



[Signature]
C. Onorato Ramírez Ruíz
 Delegado Municipal
 Mata de Bule
**DELEGACION MUNICIPAL
 MATA DE BULE**
 SANTA MARIA COLOTEPEC
 POCHUTLA, OAXACA
 PERIODO - 2020



DELEGACIÓN MUNICIPAL
EL POTRILIR
Sta. María Colotepec,
Pochutla, Oaxaca
PERÍODO 2020



DELEGACIÓN MUNICIPAL
SANTA MARIA COLOTEPEC
Pochutla, Oaxaca.
Periodo 2020



DELEGACIÓN MUNICIPAL
SANTA MARIA COLOTEPEC
Pochutla, Oaxaca
PERÍODO 2020



DELEGACIÓN MUNICIPAL
ROSEDALITO
Sta. María Colotepec,
Pochutla, Oaxaca
PERÍODO 2020



DELEGACIÓN MUNICIPAL
EL TECOATE
Santa María Colotepec
Pochutla, Oaxaca,
Periodo 2020



DELEGACIÓN MUNICIPAL
EL TOMATAL
Sta. María Colotepec,
Pochutla, Oaxaca
PERÍODO 2020



DELEGACIÓN MUNICIPAL
FRACC. LOMAS DEL CUERPO
Santa María Colotepec
Pochutla, Oaxaca
Periodo 2020



DELEGACIÓN MUNICIPAL
SAN DIEGO
Santa María Colotepec
Pochutla, Oaxaca
Periodo 2020



DELEGACIÓN MUNICIPAL
LA QUEBRADORA
Santa María Colotepec
Pochutla, Oaxaca.
Periodo 2020



DELEGACIÓN MUNICIPAL
JUNTA DEL POTERO
Santa María Colotepec
Pochutla, Oaxaca
Periodo - 2020

DELEGACIÓN MUNICIPAL
LA CEIBA SANTA MARIA,
COLOTEPEC, POCHUTLA,
OAXACA.
PERIODO 2020



DELEGACIÓN MUNICIPAL
LA NOPALERA
Santa María Colotepec
Pochutla, Oaxaca
Periodo - 2020



DELEGACIÓN MUNICIPAL
LAGUNILLA
Santa María Colotepec
Pochutla, Oaxaca
Periodo - 2020



DELEGACIÓN MUNICIPAL
LA ESPERANZA
Santa María Colotepec
Pochutla, Oaxaca
Periodo - 2020



DELEGACIÓN MUNICIPAL
LA ZONA
Mpio. Santa María
Colotepec
Periodo 2020



DELEGACIÓN MUNICIPAL
LAS GARROCHAS
Santa María Colotepec
Pochutla, Oaxaca
Periodo - 2020



DELEGACIÓN MUNICIPAL
LAS GARROCHAS
Santa María Colotepec,
Pochutla, Oaxaca
PERIODO 2020



DELEGACIÓN MUNICIPAL
LAS MUYAS
Santa María Colotepec
Pochutla, Oaxaca
Periodo 2020



DELEGACIÓN MUNICIPAL
LA OBBURANA
Santa María Colotepec
Pochutla, Oaxaca
Periodo 2020



DELEGACIÓN MUNICIPAL
LOMA BONITA
Santa María Colotepec
Pochutla, Oaxaca
Periodo - 2020



DELEGACIÓN MUNICIPAL
LOS FIGUEROA
Santa María Colotepec
Pochutla, Oaxaca
Periodo - 2020



DELEGACIÓN MUNICIPAL
LOS REYES
Santa María Colotepec
Pochutla, Oaxaca.
Periodo 2020



DELEGACIÓN MUNICIPAL
LOS SARMIENTOS
Santa María Colotepec
Pochutla, Oaxaca.
Periodo 2020



DELEGACIÓN MUNICIPAL
LOS YARGAS
Santa María Colotepec
Pochutla, Oaxaca.
Periodo 2020



DELEGACIÓN MUNICIPAL
LOS YARGAS
Santa María Colotepec
Pochutla, Oaxaca
Periodo 2020



DELEGACIÓN MUNICIPAL
MATA DE BUQUE
Santa María Colotepec
Pochutla, Oaxaca
PERIODO - 2020



DELEGACIÓN MUNICIPAL
PACHA
Santa María Colotepec
Pochutla, Oaxaca
Periodo - 2020



DELEGACIÓN MUNICIPAL
PASO LICARTO
STA. MARIA COLOTEPEC
POCH. OAX.
PERIODO 2020



DELEGACIÓN MUNICIPAL
PIEDRAS
Santa María Colotepec
Pochutla, Oaxaca
Periodo 2020



[Signature]

C. Dionicia Sánchez Martínez
Delegada Municipal
Nueva Esperanza

DELEGACIÓN MUNICIPAL
NUEVA ESPERANZA
Santa María Colotepec
Pochutla, Oaxaca
Periodo - 2020



[Signature]

C. Juan Reyes Santiago
Delegado Municipal
Palma Sola

DELEGACIÓN MUNICIPAL
PALMA SOLA
Santa María Colotepec
Pochutla, Oaxaca
Periodo - 2020

[Signature]



C. Juan Salinas Ruiz
Delegado Municipal
Paso Lagarto

DELEGACIÓN MPAL.
PASO LAGARTO
STA. MARIA COLOTEPEC
POCH., OAX.
PERIODO 2020



[Signature]

C. Antonio Bautista García
Delegado Municipal
Piedras Negras

DELEGACIÓN MUNICIPAL
PIEDRAS NEGRAS
Santa María Colotepec
Pochutla, Oaxaca
Periodo: 2020



[Signature]

C. Candido Ramos García
Delegado Municipal
Quebrantahuesos

DELEGACIÓN MUNICIPAL
QUEBRANTAHUESOS
Santa María Colotepec
Pochutla, Oaxaca.
Periodo 2020



[Signature]

C. Consuelo Cruz López
Delegado Municipal
Rio Potrero

DELEGACIÓN MUNICIPAL
RIO POTRERO
Santa María Colotepec
Pochutla, Oaxaca.
Periodo 2020

[Signature]



C. Martín Reyes Ríos
Delegado Municipal
Rio Valdeflores

DELEGACIÓN MUNICIPAL
RIO VALDEFLORES
Santa María Colotepec
Pochutla, Oaxaca
Periodo - 2020



[Signature]

C. Alejo Reyes García
Delegado Municipal
San José el Palmar

DELEGACIÓN MUNICIPAL
SAN JOSÉ EL PALMAR
Mpio. Santa María
Colotepec
Pochutla, Oax.
PERIODO 2020



[Signature]

C. Alfonso Alonso Rodríguez
Delegado Municipal
San José El Quequestle

DELEGACIÓN MUNICIPAL
SAN JOSÉ EL QUEQUESTLE
Santa María Colotepec
Pochutla, Oaxaca.
Periodo 2020



[Signature]

C. Carlos Velasco Santiago
Delegado Municipal
Santa María Colotepec

DELEGACIÓN MUNICIPAL 2020
Santa María Colotepec,
Pochutla, Oaxaca.

[Signature]



C. Delfino Cruz Mendoza
Delegado Municipal
Totolapan

DELEGACIÓN MUNICIPAL
TOTOLAPAN
Santa María Colotepec
Pochutla, Oaxaca.
Periodo 2020



[Signature]

C. Asael Ruiz Ramírez
Delegado Municipal
Valdeflores

DELEGACIÓN MUNICIPAL
VALDEFLORES
Santa María Colotepec,
Pochutla, Oaxaca
PERIODO 2020



DELEGACION MUNICIPAL
EL PORVENIR
Sta. Maria Colotepec,
Pochutla, Oaxaca
PERIODO 2020



DELEGACION MUNICIPAL
QUEBRANTAHUESOS
Santa Maria Colotepec
Pochutla, Oaxaca.
Periodo 2020



DELEGACION MUNICIPAL
SANTA MARIA
COLOTEPEC, POCH
UTLA
PERIODO
2020



DELEGACION MUNICIPAL
ROSEDALITO
Sta. Maria Colotepec,
Pochutla, Oaxaca
PERIODO 2020



DELEGACION MUNICIPAL
EL TOMATAL
Santa Maria Colotepec
Pochutla, Oaxaca.
Periodo 2020



DELEGACION MUNICIPAL
EL TOMATAL
Sta. Maria Colotepec,
Pochutla, Oaxaca
PERIODO 2020



DELEGACION MUNICIPAL
FRACC. LOMAS DEL PUERTO
Santa Maria Colotepec,
Pochutla, Oaxaca
Periodo 2020



DELEGACION MUNICIPAL
JUAN RUIZ
Santa Maria Colotepec
Pochutla, Oaxaca
Periodo 2020



DELEGACION MUNICIPAL
LA QUEBRADORA
Santa Maria Colotepec
Pochutla, Oaxaca.
Periodo 2020



DELEGACION MUNICIPAL
MUNTA DEL ROTERO
Santa Maria Colotepec
Pochutla, Oaxaca
Periodo - 2020

DELEGACION MUNICIPAL
LA CEIBA SANTA MARIA,
COLOTEPEC, POCHUTLA,
OAXACA.
PERIODO 2020



DELEGACION MUNICIPAL
LA ROPALERA
Santa Maria Colotepec
Pochutla, Oaxaca
Periodo - 2020



DELEGACION MUNICIPAL
LAGUNILLA
Santa Maria Colotepec
Pochutla, Oaxaca
Periodo - 2020



DELEGACION MUNICIPAL
NUEVA ESPERANZA
Santa Maria Colotepec
Pochutla, Oaxaca
Periodo - 2020



DELEGACION
LA TOMA
Mpio. Santa Maria
Colotepec
Periodo 2020



DELEGACION MUNICIPAL
LAS TABLETAS
Santa Maria Colotepec
Pochutla, Oaxaca
Periodo - 2020



DELEGACION MUNICIPAL
LAS SANCHAS
Santa Maria Colotepec
Pochutla, Oaxaca
PERIODO 2020



DELEGACION MUNICIPAL
LAS MINAS
Santa Maria Colotepec
Pochutla, Oaxaca
Periodo 2020



DELEGACION MUNICIPAL
LA OBSERVANA
Santa Maria Colotepec
Pochutla, Oaxaca
Periodo 2020



DELEGACION MUNICIPAL
LOMA BUJITA
Santa Maria Colotepec
Pochutla, Oaxaca
Periodo - 2020



DELEGACION MUNICIPAL
LOS FIGUERA
Santa Maria Colotepec
Pochutla, Oaxaca
Periodo - 2020



DELEGACION MUNICIPAL
LOS REYES
Santa Maria Colotepec
Pochutla, Oaxaca.
Periodo 2020



DELEGACION MUNICIPAL
LOS SARMIENTOS
Santa Maria Colotepec
Pochutla, Oaxaca.
Periodo 2020



DELEGACION MUNICIPAL
LOS VARGAS
Santa Maria Colotepec
Pochutla, Oaxaca.
Periodo 2020



DELEGACION MUNICIPAL
LOS NARANJOS
Santa Maria Colotepec
Pochutla, Oaxaca
Periodo 2020



DELEGACION MUNICIPAL
LA ESTRELLA
SANTA MARIA COLOTEPEC
POCHUTLA, OAXACA
PERIODO - 2020



DELEGACION MUNICIPAL
PALMA SOLA
Santa Maria Colotepec
Pochutla, Oaxaca
Periodo - 2020



DELEGACION MUNICIPAL
LAS CASAS
Santa Maria Colotepec
Pochutla, Oaxaca
PERIODO 2020



DELEGACION MUNICIPAL
PIEDRA BLANCA
Santa Maria Colotepec
Pochutla, Oaxaca
Periodo 2020



DELEGACION MUNICIPAL
 VALDEFLORES
 SEGUNDA SECCION
 Santa Maria Colotepec
 Pochutla, Oaxaca
 Periodo 2020

C. Rosalino García Márquez
 Delegado Municipal
 Valdeflores, Segunda Sección



DELEGACION MUNICIPAL
 COLOTEPEC PUCHUTLA
 OAXACA - 2020

C. Arturo Jiménez Jiménez
 Delegado Municipal
 Ventanilla



DELEGACION MUNICIPAL
 EL VITONCHINO
 Santa Maria Colotepec
 Pochutla, Oaxaca
 Periodo 2020

C. Mario García Martínez
 Delegado Municipal
 Vitonchino



ESTADOS UNIDOS MEXICANOS
 DELEGACION MUNICIPAL
 TIERRA BLANCA
 Santa Maria Colotepec
 Pochutla, Oaxaca
 Periodo 2020

Arq. Armando Pérez Luna
 Delegado Municipal
 Tierra Blanca



DELEGACIÓN MUNICIPAL
EL POCOMILAR
Sta. María Colotepec,
Pochutla, Oaxaca
PERIODO 2020



DELEGACIÓN MUNICIPAL
Cerro de Ramos
Santa María Colotepec
Pochutla, Oaxaca,
Periodo 2020



DELEGACIÓN MUNICIPAL
SANTA MARIA
COLOTEPEC / PCH.
Oaxaca
PERIODO
2020



DELEGACIÓN MUNICIPAL
ROSEDALITO
Sta. María Colotepec,
Pochutla, Oaxaca
PERIODO 2020



DELEGACIÓN MUNICIPAL
EL TECOMATE
Santa María Colotepec
Pochutla, Oaxaca,
Periodo 2020



DELEGACIÓN MUNICIPAL
EL TOMATAL
Sta. María Colotepec,
Pochutla, Oaxaca
PERIODO 2020



DELEGACIÓN MUNICIPAL
FRANCISCO LOMAS DEL PUERTO
Santa María Colotepec
Pochutla, Oaxaca
Periodo 2020



DELEGACIÓN MUNICIPAL
SAN DIEGO
Santa María Colotepec
Pochutla, Oaxaca
Periodo 2020



DELEGACIÓN MUNICIPAL
LA QUEBRADORA
Santa María Colotepec
Pochutla, Oaxaca,
Periodo 2020



DELEGACIÓN MUNICIPAL
JUNTA DEL PISPERO
Santa María Colotepec
Pochutla, Oaxaca
Periodo - 2020

DELEGACIÓN MUNICIPAL
LA CEIBA SANTA MARIA,
COLOTEPEC, POCHUTLA,
OAXACA,
PERIODO 2020



DELEGACIÓN MUNICIPAL
LA ADOLESCENCIA
Santa María Colotepec
Pochutla, Oaxaca
Periodo - 2020



DELEGACIÓN MUNICIPAL
LAGUILLA
Santa María Colotepec
Pochutla, Oaxaca
Periodo - 2020



DELEGACIÓN MUNICIPAL
NUEVA ESPERANZA
Santa María Colotepec
Pochutla, Oaxaca
Periodo - 2020



DELEGACIÓN
LA TUNA
Mpio. Santa María
Colotepec
Periodo 2020



DELEGACIÓN MUNICIPAL
LAS BARRETIAS
Santa María Colotepec
Pochutla, Oaxaca
Periodo - 2020



DELEGACIÓN MUNICIPAL
LAS BARRETIAS
Santa María Colotepec
Pochutla, Oaxaca
PERIODO 2020



DELEGACIÓN MUNICIPAL
LAS MINAS
Santa María Colotepec
Pochutla, Oaxaca
Periodo 2020



DELEGACIÓN MUNICIPAL
LA OSSURUANA
Santa María Colotepec
Pochutla, Oaxaca
Periodo 2020



DELEGACIÓN MUNICIPAL
LOMA BONITA
Santa María Colotepec
Pochutla, Oaxaca
Periodo - 2020



DELEGACIÓN MUNICIPAL
LOS FIGUEROA
Santa María Colotepec
Pochutla, Oaxaca
Periodo - 2020



DELEGACIÓN MUNICIPAL
LOS REYES
Santa María Colotepec
Pochutla, Oaxaca,
PERIODO 2020



DELEGACIÓN MUNICIPAL
LOS SARMIENTOS
Santa María Colotepec
Pochutla, Oaxaca,
Periodo 2020



DELEGACIÓN MUNICIPAL
LOS VARGAS
Santa María Colotepec
Pochutla, Oaxaca,
Periodo 2020



DELEGACIÓN MUNICIPAL
LOS NIÑOS
Santa María Colotepec
Pochutla, Oaxaca,
Periodo 2020



DELEGACIÓN MUNICIPAL
MATEPELE
SANTA MARIA COLOTEPEC
POCHUTLA, OAXACA
PERIODO - 2020



DELEGACIÓN MUNICIPAL
PALENTES
Santa María Colotepec
Pochutla, Oaxaca
Periodo - 2020



DELEGACIÓN MUNICIPAL
PASO DE JUAN
SANTA MARIA COLOTEPEC
POCH. OAX.
PERIODO 2020



DELEGACIÓN MUNICIPAL
SANTA MARIA
Santa María Colotepec
Pochutla, Oaxaca,
Periodo: 2020

Representantes de Barrios y Colonias



C. Víctor Lucas Rodríguez
Delegado Municipal
Colonia el Porvenir
Sta. María Colotepec,
Pochutla, Oaxaca
PERÍODO 2020



DELEGACIÓN MUNICIPAL
COL. EL PORVENIR

Santa María Colotepec,
Pochutla, Oaxaca
Período 2020



DELEGACIÓN MUNICIPAL

Col. Nuevo Amanecer
San Jacinto,
Sta. María Colotepec,

C. Carlos Méndez Aguilar
Delegado Municipal
Colonia Nuevo Amanecer



C. José Luis Pacheco Silva
Delegado Municipal
Colonia Emiliano Zapata

DELEGACIÓN MUNICIPAL
COL. EMILIANO ZAPATA

Santa María Colotepec,
Pochutla, Oaxaca
Período 2020



C. Noemí Peralta López
Delegada Municipal
Colonia Santa María

DELEGACIÓN MUNICIPAL
COLONIA SANTA MARÍA

Santa María Colotepec,
Pochutla, Oaxaca
Período 2020




Prof. Luis Trinidad Martínez
Delegado Municipal
Fraccionamiento Lomas del Puerto



DELEGACIÓN MUNICIPAL
FRACCIONAMIENTO LOMAS DEL PUERTO

Santa María Colotepec,
Pochutla, Oaxaca
Período 2020

Arg. Ulises Salinas Ortiz
Delegado Municipal
Colonia Tamarindos



C. Alberto Cruz García
Delegado Municipal
Colonia Lázaro Cárdenas



DELEGACIÓN MUNICIPAL
COL. LAZARO CARDENAS

Santa María Colotepec,
Pochutla, Oaxaca.
Período: 2020



DELEGACIÓN MUNICIPAL
BARRIO NUEVO
Santa María Colotepec
Pochutla, Oaxaca.
Período 2020



C. Gregorio Ortiz Álvarez
Delegado Municipal
Barrio Nuevo



DELEGACION MUNICIPAL
EL COROZALITO
Santa Maria Colotepec
Pochutla, Oaxaca
Periodo - 2020



DELEGACION MUNICIPAL
CANTARRUESOS
Santa Maria Colotepec
Pochutla, Oaxaca
Periodo 2020



DELEGACION MUNICIPAL
EL TOMATAL
Sta. Maria Colotepec,
Pochutla, Oaxaca
PERIODO 2020



DELEGACION MUNICIPAL
LAGUNILLA
Santa Maria Colotepec
Pochutla, Oaxaca
Periodo - 2020



DELEGACION MUNICIPAL
LAS MINAS
Santa Maria Colotepec
Pochutla, Oaxaca
Periodo 2020



DELEGACION MUNICIPAL
EL MALDONADO
Santa Maria Colotepec
Pochutla, Oaxaca
Periodo - 2020



DELEGACION MUNICIPAL
JUAN DIEGO
Santa Maria Colotepec
Pochutla, Oaxaca
Periodo 2020



DELEGACION MUNICIPAL
NUEVA ESPERANZA
Santa Maria Colotepec
Pochutla, Oaxaca
Periodo - 2020



DELEGACION MUNICIPAL
LA OSCURANA
Santa Maria Colotepec
Pochutla, Oaxaca
Periodo 2020



DELEGACION MUNICIPAL
ROSEDALITO
Sta. Maria Colotepec,
Pochutla, Oaxaca
periodo 2020



DELEGACION MUNICIPAL
LA QUEBRADORA
Santa Maria Colotepec
Pochutla, Oaxaca,
Periodo 2020



DELEGACION MUNICIPAL
LA TOMA
Mpio. Santa Maria
Colotepec
Periodo 2020



DELEGACION MUNICIPAL
LOMA BONITA
Santa Maria Colotepec
Pochutla, Oaxaca
Periodo - 2020



DELEGACION MUNICIPAL
COL. EMILIANO ZAPATA
Santa Maria Colotepec
Pochutla, Oaxaca
Periodo - 2020



DELEGACION MUNICIPAL
EL TECOMATE
Santa Maria Colotepec
Pochutla, Oaxaca,
Periodo 2020



DELEGACION MUNICIPAL
JUNTA DEL POTRERO
Santa Maria Colotepec
Pochutla, Oaxaca
Periodo - 2020



DELEGACION MUNICIPAL
LAS GARRETAS
Santa Maria Colotepec
Pochutla, Oaxaca
Periodo - 2020



DELEGACION MUNICIPAL
LOS FIGUEROA
Santa Maria Colotepec
Pochutla, Oaxaca
Periodo - 2020



DELEGACION MUNICIPAL
EL PORVENIR
Santa Maria Colotepec,
Pochutla, Oaxaca
PERIODO 2020



DELEGACION MUNICIPAL
FRACC. LOMAS DEL PUERTO
Santa Maria Colotepec
Pochutla, Oaxaca
Periodo 2020



DELEGACION MUNICIPAL
LA CEIBA SANTA MARIA
COLOTEPEC, POCHUTLA,
OAXACA,
PERIODO 2020



DELEGACION MUNICIPAL
LAS PARTIDAS
Santa Maria Colotepec,
Pochutla, Oaxaca
PERIODO 2020



DELEGACION MUNICIPAL
LOS REYES
Santa Maria Colotepec
Pochutla, Oaxaca
Periodo 2020




DELEGACION MUNICIPAL
EL ROSEDAL
SANTA MARIA
COLOTEPEC POCH
OAXACA
PERIODO
2020



DELEGACION MUNICIPAL
LA NOPALERA
Santa Maria Colotepec
Pochutla, Oaxaca
Periodo - 2020


Representantes de Comités.


C. Daniel Santiago Ramirez
Contralor Social




C. Ismael Luis Ojeda
Contralor Social



C. Noemí Ramirez Cruz
Contralor Social


*
INMMUJI
INSTANCIA
MUNICIPAL
DE LA MUJER
INDÍGENA
Mpio. Santa María Colotepec,
Dtto. Pochutla, Oax.
2020 - 2022



Lic. Tania Paola Cruz López
Titular de la Instancia Municipal
de Mujeres

Otros auxiliares.


TESORERÍA
MUNICIPAL
Mpio. Santa María Colotepec,
Dtto. Pochutla, Oax.
2020-2022

C. Paulino Cruz Hernández
Tesorero



Arq. Abel Bohórquez Matus
Director de Infraestructura

Invitados con derecho a voz.


Lic. Manuel León Chávez
Jefe de Módulo de Enlace Técnico
de la CG-COPLADE

Representante de la Secretaría
de Bienestar.


SECRETARÍA
MUNICIPAL
Mpio. Santa María Colotepec
Dtto. Pochutla, Oax.
2020-2022


Mtro. Marco Antonio Pérez Clemente
Secretario Municipal y del
CDSM.



DELEGACION MUNICIPAL
EL COROZAL
Santa Maria Colotepec
Pochutla, Oaxaca
Periodo 2020



DELEGACION MUNICIPAL
GUZARANTARUECOS
Santa Maria Colotepec
Pochutla, Oaxaca
Periodo 2020



DELEGACION MUNICIPAL
ERAC LOJAS DEL PUERTO
Santa Maria Colotepec
Pochutla, Oaxaca
Periodo 2020



DELEGACION MUNICIPAL
LAGUNILLA
Santa Maria Colotepec
Pochutla, Oaxaca
Periodo - 2020



DELEGACION MUNICIPAL
LAS MINAS
Santa Maria Colotepec
Pochutla, Oaxaca
Periodo 2020



DELEGACION MUNICIPAL
EL COROZALITO
Santa Maria Colotepec
Pochutla, Oaxaca
Periodo - 2020



DELEGACION MUNICIPAL
EL RESERVAL
SANTA MARIA
COLOTEPEC, POCH.
OAXACA
PERIODO
2020



DELEGACION MUNICIPAL
JOAN DIEGO
Santa Maria Colotepec
Pochutla, Oaxaca
Peri-



DELEGACION MUNICIPAL
LA ESPERANZA
Santa Maria Colotepec
Pochutla, Oaxaca
Periodo - 2020



DELEGACION MUNICIPAL
LA OSCURANA
Santa Maria Colotepec
Pochutla, Oaxaca
Periodo 2020



DELEGACION MUNICIPAL
EL MAMERANO
Santa Maria Colotepec
Pochutla, Oaxaca
Periodo - 2020



DELEGACION MUNICIPAL
ROSEALITO
Sta. Maria Colotepec,
Pochutla, Oaxaca
PERIODO 2020



DELEGACION MUNICIPAL
LA QUEBRADORA
Santa Maria Colotepec
Pochutla, Oaxaca,
Periodo 2020



DELEGACION
LA LOMA
Mpio. Santa Maria
Colotepec
Periodo 2020



DELEGACION MUNICIPAL
LOMA BONITA
Santa Maria Colotepec
Pochutla, Oaxaca
Periodo - 2020



DELEGACION MUNICIPAL
COL. JULIANO ZAPATA
Santa Maria Colotepec
Pochutla, Oaxaca
Periodo - 2020



DELEGACION MUNICIPAL
EL TOMATE
Santa Maria Colotepec
Pochutla, Oaxaca,
Periodo 2020



DELEGACION MUNICIPAL
JUNTA DEL POTRERO
Santa Maria Colotepec
Pochutla, Oaxaca
Periodo - 2020



DELEGACION MUNICIPAL
LAS CARRETAS
Santa Maria Colotepec
Pochutla, Oaxaca
Periodo - 2020



DELEGACION MUNICIPAL
LOS FIGUEROA
Santa Maria Colotepec
Pochutla, Oaxaca
Periodo - 2020



DELEGACION MUNICIPAL
LOS SARMIENTOS
Santa Maria Colotepec
Pochutla, Oaxaca,
Periodo 2020



DELEGACION MUNICIPAL
EL PORVENIR
Santa Maria Colotepec,
Pochutla, Oaxaca
PERIODO 2020



DELEGACION MUNICIPAL
EL TOMATAL
Sta. Maria Colotepec,
Pochutla, Oaxaca
PERIODO 2020



DELEGACION MUNICIPAL
LA NOPALERA
Santa Maria Colotepec
Pochutla, Oaxaca
Periodo - 2020



DELEGACION MUNICIPAL
LAS BARRICHAS
Santa Maria Colotepec
Pochutla, Oaxaca
PERIODO 2020



DELEGACION MUNICIPAL
LOS REYES
Santa Maria Colotepec
Pochutla, Oaxaca,
Periodo 2020



"2020, Año de la Pluriculturalidad de los Pueblos Indígenas y Afromexicanos"



PRESIDENCIA MUNICIPAL

Mpio. Santa María Colotepec
Dpto. Pochutla, Oax.
2020-2022

ACTA DE SESIÓN EXTRAORDINARIA DE CABILDO CELEBRADA EN LA SALA DE SESIONES DEL PALACIO MUNICIPAL DE SANTA MARÍA COLOTEPEC, EL DÍA 17 DE JUNIO DEL AÑO 2020. PARA SOMETER A APROBACIÓN EL PLAN MUNICIPAL DE DESARROLLO 2020-2022. -----

En el lugar que ocupa la sala de sesiones del Palacio Municipal de Santa María Colotepec, Pochutla, Oaxaca., siendo las doce horas del día diecisiete de junio del año dos mil veinte. El Presidente Municipal de conformidad con los artículos 48,49, y demás aplicables de la Ley Orgánica Municipal del Estado de Oaxaca, estando presentes los integrantes del Cabildo del Honorable Ayuntamiento de Santa María Colotepec, Pochutla, Oaxaca. -----

Los CC. Profr. Carmelo Cruz Mendoza, **Presidente Municipal Constitucional**, Hermelindo Santana Santiago, **Síndico Municipal**, Jaciel Escamilla Arrazola, **Regidor de Hacienda**, Elio Peralta Jiménez, **Regidor de Obras Públicas**, Flavio Valencia Ruíz, **Regidor de Salud**, Profra. Lucía Jiménez, **Regidora de Educación**, Manuel Santos Gopar, **Regidor Agropecuario**, Lic. Evelio Santos Canseco, **Regidor de Turismo**, Profr. Teobaldo García Pacheco, **Regidor de Cultura y Deportes**, Araceli Jiménez Salinas, **Regidora de Ecología**, Paulino Cruz Hernández, **Tesorero Municipal**, y el Mtro. Marco Antonio Pérez Clemente, **Secretario Municipal**, QUIEN DA FE, para llevar a cabo la presente Sesión Extraordinaria de Cabildo, tal como se ha convocado con anterioridad para esta fecha, bajo el siguiente: -----

ORDEN DEL DÍA -----

- I.- PASE DE LISTA.
- II.- INSTALACIÓN LEGAL DE LA SESIÓN EXTRAORDINARIA DE CABILDO.
- III.- LECTURA Y APROBACIÓN DEL ORDEN DEL DÍA.
- IV.- ANÁLISIS Y APROBACIÓN DEL PLAN MUNICIPAL DE DESARROLLO 2020-2022.

CLAUSTRACIÓN DE LA SESIÓN. -----

DESAHOGO DE LA SESIÓN -----

UNO: Estando presidida la presente Sesión Extraordinaria de Cabildo, por el Presidente Municipal, quien solicita al Secretario Municipal, proceda a la toma de asistencia, quien informa que se encuentran en su totalidad los integrantes del Honorable Cabildo. -----

DOS: Por lo que en uso de la palabra el C. Profr. Carmelo Cruz Mendoza, Presidente Municipal, manifiesta que encontrándose en su totalidad los Integrantes del Honorable Cabildo, procede a declarar formalmente instalada la Sesión Extraordinaria de Cabildo; lo anterior en términos de lo dispuesto por el artículo 48 de la Ley Orgánica Municipal del Estado de Oaxaca. -----

REGIDURÍA DE HACIENDA
Mpio. Santa María Colotepec
Dpto. Pochutla, Oax.
2020-2022

REGIDURÍA DE HACIENDA
Mpio. Santa María Colotepec
Dpto. Pochutla, Oax.
2020-2022

REGIDURÍA DE OBRAS PÚBLICAS
Mpio. Santa María Colotepec
Dpto. Pochutla, Oax.
2020-2022

REGIDURÍA DE OBRAS PÚBLICAS
Mpio. Santa María Colotepec
Dpto. Pochutla, Oax.
2020-2022

REGIDURÍA DE OBRAS PÚBLICAS
Mpio. Santa María Colotepec
Dpto. Pochutla, Oax.
2020-2022

REGIDURÍA DE CULTURA Y DEPORTES
Mpio. Santa María Colotepec
Dpto. Pochutla, Oax.
2020-2022

REGIDURÍA DE CULTURA Y DEPORTES
Mpio. Santa María Colotepec
Dpto. Pochutla, Oax.
2020-2022



SECRETARÍA MUNICIPAL

Mpio. Santa María Colotepec
Dpto. Pochutla, Oax.
2020-2022

POR EL ORDEN Y EL PROGRESO DE
Santa María Colotepec



TESORERÍA MUNICIPAL

Mpio. Santa María Colotepec
Dpto. Pochutla, Oax.
2020-2022

SINDICATURA MUNICIPAL

Mpio. Santa María Colotepec
Dpto. Pochutla, Oax.

REGIDURÍA DE DESARROLLO AGROPECUARIO
Mpio. Santa María Colotepec
Dpto. Pochutla, Oax.
2020-2022

REGIDURÍA DE EDUCACIÓN
Mpio. Santa María Colotepec
Dpto. Pochutla, Oax.
2020-2022

REGIDURÍA DE EDUCACIÓN
Mpio. Santa María Colotepec
Dpto. Pochutla, Oax.
2020-2022

REGIDURÍA DE SALUD
Mpio. Santa María Colotepec
Dpto. Pochutla, Oax.
2020-2022

REGIDURÍA DE SALUD
Mpio. Santa María Colotepec
Dpto. Pochutla, Oax.
2020-2022

REGIDURÍA DE SALUD
Mpio. Santa María Colotepec
Dpto. Pochutla, Oax.
2020-2022

REGIDURÍA DE SALUD
Mpio. Santa María Colotepec
Dpto. Pochutla, Oax.
2020-2022

REGIDURÍA DE ECOLOGÍA
Mpio. Santa María Colotepec
Dpto. Pochutla, Oax.
2020-2022

REGIDURÍA DE ECOLOGÍA
Mpio. Santa María Colotepec
Dpto. Pochutla, Oax.
2020-2022

REGIDURÍA DE TURISMO
Mpio. Santa María Colotepec
Dpto. Pochutla, Oax.
2020-2022

REGIDURÍA DE TURISMO
Mpio. Santa María Colotepec
Dpto. Pochutla, Oax.
2020-2022

REGIDURÍA DE TURISMO
Mpio. Santa María Colotepec
Dpto. Pochutla, Oax.
2020-2022



"2020, Año de la Pluriculturalidad de los Pueblos Indígenas y Afromexicanos"

TRES: En uso de la palabra el Secretario Municipal procede a dar lectura al orden del día al que se sujetará la presente Sesión Extraordinaria de Cabildo; el cual, una vez terminada la lectura, pregunta a los integrantes del Honorable Cabildo si están de acuerdo en aprobar el siguiente orden del día. Todos se manifiestan a favor levantando la mano. Por lo que es aprobado por unanimidad. -----

CUATRO: El Secretario Municipal cede la palabra al Profr. Carmelo Cruz Mendoza, Presidente Municipal para continuar con el análisis del punto único en el orden del día, donde el Presidente Municipal pide a los integrantes del Honorable Cabildo **análisis y aprobación del Plan Municipal de Desarrollo 2020-2022.** -----

Considerando Primero.- El municipio de Santa María Colotepec, tiene personalidad jurídica propia y es un nivel de gobierno, conforme a lo establecido por los artículos 115 fracción II de la Constitución Política de los Estados Unidos Mexicanos, 113 primero y segundo párrafo de la Constitución Política del Estado Libre y Soberano de Oaxaca y 2 de la Ley Orgánica Municipal del Estado de Oaxaca. **Segundo.-** El Plan Municipal de Desarrollo (PMD) es el instrumento rector de gestión de las políticas públicas que el H. Ayuntamiento aplicará durante su mandato para alcanzar el desarrollo económico, social, abatir la pobreza, la marginación, el rezago social, impulsar el desarrollo humano estimular las actividades productivas, incrementar la calidad de la administración pública, garantizar la sustentabilidad ambiental y consolidar la gobernabilidad democrática. **Tercero.-** Conforme a lo estipulado por el artículo 43 fracción XV, XXVI de la Ley Orgánica Municipal del Estado de Oaxaca, son atribuciones del Ayuntamiento, formular y ejecutar los planes de desarrollo municipal, aprobar los programas de ahorro correspondientes. Participar en la formulación de planes de desarrollo regional, los cuales deberán estar en concordancia con los planes de desarrollo municipal y los programas de obras correspondientes. Así mismo el artículo 68 fracción XIV de la Ley Orgánica Municipal del Estado de Oaxaca establece como facultad y obligación del Presidente Municipal: elaborar el Plan Municipal de Desarrollo dentro de los seis primeros meses de su administración; mismo que en caso de ser aprobado, conforme al artículo 68 fracción V del ordenamiento jurídico citado, se publicara en la Gaceta Municipal o el Periódico Oficial del Gobierno del Estado y serán remitidos a los poderes del Estado y al archivo general del Estado. **Cuarto.-** El Plan Municipal de Desarrollo que pongo a su consideración, cumple con los lineamientos que establece la Coordinación General del Comité Estatal de Planeación para el Desarrollo de Oaxaca, porque es acorde a los estipulado por los artículos 33 y 34 fracciones II y V de la Ley de Planeación, los artículos 1, 63, 64 y 66 de la Ley Estatal de planeación, así como la agenda 20-30. **Quinto.-** El PMD está compuesto por cinco ejes: Colotepec Seguro y en Orden, Colotepec Buen Gobierno de Resultados; Colotepec con Oportunidades de Desarrollo y Progreso; Colotepec con Desarrollo Sustentable; Colotepec con Igualdad y Bienestar Social; y tres ejes transversales: Asuntos Indígenas; Derechos de la Niñas, Niños y Adolescentes y Enfoque de Género. **Sexto.-** El presente es un plan realizado con la participación ciudadana de hombres y mujeres, organizaciones empresariales, pesqueras, hoteleras, restauranteras, ganaderas, agrícolas que pertenece a la Jurisdicción Municipal de



PRESIDENCIA MUNICIPAL

Mpio. Santa María Colotepec
Dtto. Pochutla, Oax.
2020-2022



REGIDURÍA DE HACIENDA

Mpio. Santa María Colotepec
Dtto. Pochutla, Oax.
2020-2022



REGIDURÍA DE OBRAS PÚBLICAS

Mpio. Santa María Colotepec
Dtto. Pochutla, Oax.
2020-2022



REGIDURÍA DE CULTURA Y DEPORTES

Mpio. Santa María Colotepec
Dtto. Pochutla, Oax.
2020-2022



SECRETARÍA MUNICIPAL

Mpio. Santa María Colotepec
Dtto. Pochutla, Oax.
2020-2022



POR EL ORDEN Y EL PROGRESO DE
Santa María Colotepec



TESORERÍA MUNICIPAL

Mpio. Santa María Colotepec
Dtto. Pochutla, Oax.
2020-2022

Página 2 de 4

SINDICATURA MUNICIPAL

Mpio. Santa María Colotepec
Dtto. Pochutla, Oax.
2020-2022



REGIDURÍA DE DESARROLLO COMUNITARIO

Mpio. Santa María Colotepec
Dtto. Pochutla, Oax.
2020-2022



REGIDURÍA DE EDUCACIÓN

Mpio. Santa María Colotepec
Dtto. Pochutla, Oax.
2020-2022



REGIDURÍA DE SALUD

Mpio. Santa María Colotepec
Dtto. Pochutla, Oax.
2020-2022



REGIDURÍA DE ECOLOGÍA

Mpio. Santa María Colotepec
Dtto. Pochutla, Oax.
2020-2022



REGIDURÍA DE TURISMO

Mpio. Santa María Colotepec
Dtto. Pochutla, Oax.
2020-2022





"2020, Año de la Pluriculturalidad de los Pueblos Indígenas y Afromexicanos"

Colotepec, por lo que les solicito a ustedes la aprobación del Plan Municipal de Desarrollo 2020-2022.-----

Una vez expuesto, analizado y discutido el presente tema de la Sesión Extraordinaria de Cabildo, por unanimidad se toman los siguientes: -----

ACUERDOS

ÚNICO: Se aprueba por UNANIMIDAD DE VOTOS de cada uno de las y los integrantes del Cabildo Municipal de Santa María Colotepec, mediante sesión extraordinaria de cabildo de fecha diecisiete de junio de 2020, el Plan Municipal de Desarrollo 2020-2022 del Municipio de Santa María Colotepec, notifiquese, publíquese y cúmplase.-----

CINCO: Una vez tomados los acuerdos, El Profr. Carmelo Cruz Mendoza en su carácter de Presidente Municipal de Santa María Colotepec, Pochutla, Oaxaca, refiere que, si no hay otro asunto que tratar, declara clausurada la Sesión Extraordinaria de Cabildo, siendo las trece horas con cincuenta minutos del mismo día, mes y año de su inicio. -----

Se levanta la presente acta, firmando al margen y al calce los que en ella intervinieron; por duplicado para los trámites a que haya lugar. Lo anterior, conforme lo señala el artículo 50 de la Ley Orgánica Municipal del Estado de Oaxaca. -----

**INTEGRANTES DEL H. AYUNTAMIENTO CONSTITUCIONAL
DE SANTA MARÍA COLOTEPEC, POCHUTLA, OAXACA
2020-2022**



PRESIDENCIA MUNICIPAL
Mpio. Santa María Colotepec
Dtto. Pochutla, Oax.
2020-2022

[Signature]
C. Profr. Carmelo Cruz Mendoza
Presidente Municipal




SINDICATURA MUNICIPAL
Mpio. Santa María Colotepec
Dtto. Pochutla, Oax.
2020 - 2022

[Signature]
C. Hermelindo Santana Santiago
Síndico Municipal



REGIDURÍA DE HACIENDA
Mpio. Santa María Colotepec
Dtto. Pochutla, Oax.
2020-2022

[Signature]
C. Jaciel Escamilla Arrazola
Regidor de Hacienda



C. Elio Peralta Jiménez
Regidor de Obras Públicas



REGIDURÍA DE OBRAS PÚBLICAS
Mpio. Santa María Colotepec
Dtto. Pochutla, Oax.
2020-2022



"2020, Año de la Pluriculturalidad de los Pueblos Indígenas y Afromexicanos"



C. Flavio Valencia Ruiz
Regidor de Salud

C. Profra. Lucía Jiménez
Regidora de Educación



REGIDURÍA DE EDUCACIÓN
Mpio. Santa María Colotepec
Oax. Pochutla, Oax.
2020-2022



C. Manuel Santos Gopar
Regidor Agropecuario

C. Lic. Evelio Santos Cansedo
Regidor de Turismo



REGIDURÍA DE TURISMO
Mpio. Santa María Colotepec
Oax. Pochutla, Oax.
2020-2022



C. Profr. Teobaldo García Pacheco
Regidor de Cultura y Deportes

C. Araceli Jiménez Salinas
Regidora de Ecología



REGIDURÍA DE ECOLOGÍA
Mpio. Santa María Colotepec
Oax. Pochutla, Oax.
2020-2022



C. Paulino Cruz Hernández
Tesorero Municipal

C. Mtro. Marco Antonio Pérez Clemente
Secretario Municipal



SECRETARÍA MUNICIPAL
Mpio. Santa María Colotepec
Oax. Pochutla, Oax.
2020-2022

Doy fe,
En términos del artículo 92 fracción IV
de la Ley Orgánica Municipal para el
Estado de Oaxaca.



Oaxaca
JUNTOS CONSTRUIMOS EL CAMBIO

COORDINACIÓN GENERAL DEL COPLADE
COPLADE/CG/87-73/2020
VALIDACIÓN DE PMD



Gobierno del Estado

COPLADE
Coordinación General del
Comité Estatal de Planeación para
el Desarrollo de Oaxaca

Oaxaca de Juárez, Oaxaca 30 octubre de 2020

**C. CARMELO CRUZ MENDOZA
PRESIDENTE MUNICIPAL CONSTITUCIONAL
SANTA MARÍA COLOTEPEC**

Con base en lo dispuesto en los artículos 64 y 66 de la Ley Estatal de Planeación; en la fracc. XIII del artículo 49 BIS de la Ley Orgánica del Poder Ejecutivo del Estado de Oaxaca y según lo establecen los Lineamientos para la Elaboración del Plan Municipal de Desarrollo de los Municipios del Estado de Oaxaca, la Coordinación General del COPLADE tiene a bien expedir la Validación de su Plan Municipal de Desarrollo, el cual queda inscrito en el portal del SISPLADE a partir de esta fecha, con la siguiente clave:

COPLADE/CPD/PMD-2020-2022/401

De igual manera le informo que dicho Plan puede ser consultado públicamente en la siguiente dirección electrónica:

<http://www.coplade.oaxaca.gob.mx/index.php/planes-de-desarrollo/plan-municipal>

Aprovecho la ocasión para exhortarlo a que continúe con los procedimientos dispuestos en la normatividad estatal vigente para su promulgación y publicación en el Periódico Oficial del Gobierno del Estado, Gaceta Municipal o en revistas especializadas en temas municipales.

ATENTAMENTE

**SUFRAGIO EFECTIVO NO REELECCIÓN
"EL RESPETO AL DERECHO AJENO ES LA PAZ"
EL COORDINADOR GENERAL DEL COPLADE**

ING. JORGE TOLEDO LUIS



C..c.p. Mtro. Vicente Mendoza Téllez Girón.- Secretario de Finanzas.- Para su conocimiento.
Mtro. Marco A. Reyes Terán - Coordinador de Planeación del Desarrollo. Mismo fin